SCAVI E BONIFICHE	
STERRO	15.599 m
SCOTICO	13.862 m
SCAVO A GRADONI	
RILEVATI	
RILEVATO	21.709 m³
TERRENO VEGETALE	12.296 m
SOVRASTRUTTURA STRADALE	
STRATO DI USURA	4.749 m
STRATO DI BINDER	4.749 m
STRATO DI BASE	4.749 m
STRATO DI FONDAZIONE	0.874 m³

SEZIONE N.: 1
QT. PROGETTO: 156.471
DIST.PROG.: 0.000
DIST.SUCC.: 15.484

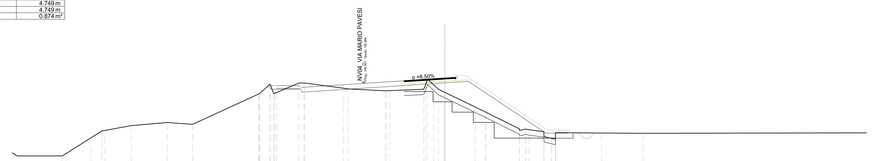

SCALA 1:200

QT.RIF. 145.907

QUOTE TERRENO	149.278 149.518 150.960 151.098 151.643 152.081 152.369 152.198 154.088 155.054 155.142 156.022 156.022 155.540 155.476 155.300 155.377 155.439 155.831 155.157 153.796 153.335 153.333 151.773 151.172 151.513 151.425 151.398 151.369
DIST.PARZIALI TERRENO	2.301 0.977 2.447 3.309 2.349 6.107 0.955 2.046 0.471 3.565 0.481 3.405 3.129 0.371 0.893 2.812 3.114 0.335 0.893 1.365 0.693 4.261 3.847
QUOTE PROGETTO	155.788 156.031 156.173 151.386 151.205 151.425
DIST.PARZIALI PROGETTO	3.749 2.179 7.176 2.000
QUOTE PAVIMENTATO	155.228 156.471 156.386
DIST. PARZIALI PAVIMENTATO	3.749 1.000

SCAVI E BONIFICHE	
STERRO	0.022 m³
SCOTICO	11.805 m
SCAVO A GRADONI	11.805 m
RILEVATI	
RILEVATO	15.531 m³
TERRENO VEGETALE	8.140 m
SOVRASTRUTTURA STRADALE	
STRATO DI USURA	4.749 m
STRATO DI BINDER	4.749 m
STRATO DI BASE	4.749 m
STRATO DI FONDAZIONE	0.885 m³

SEZIONE N.: 2
QT. PROGETTO: 155.760
DIST.PROG.: 15.484
DIST.PREC.: 15.484
DIST.SUCC.: 9.516

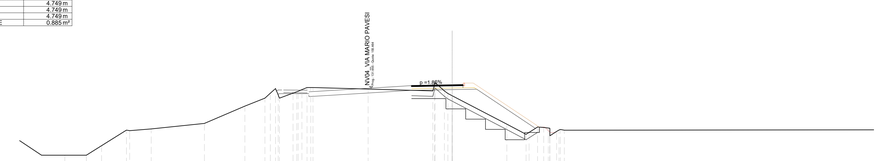

SCALA 1:200

QT.RIF. 145.818

QUOTE TERRENO	149.257 149.257 150.135 151.578 151.826 151.684 152.198 153.795 154.930 155.152 154.813 154.964 154.127 155.513 155.513 155.374 155.201 155.201 154.705 152.125 151.188 151.383 151.626 151.828 151.456 151.452 151.452
DIST.PARZIALI TERRENO	1.994 1.403 2.301 1.989 4.924 3.741 1.849 0.242 0.580 0.215 0.201 1.151 0.893 5.104 5.983 0.493 0.201 5.055 1.780 0.783 0.183 0.626 0.228 0.452 0.452
QUOTE PROGETTO	155.250 155.320 155.362 151.737
DIST.PARZIALI PROGETTO	3.749 2.259 5.435
QUOTE PAVIMENTATO	155.660 155.760 155.779
DIST. PARZIALI PAVIMENTATO	3.749 1.000

SCAVI E BONIFICHE	
STERRO	0.044 m³
SCOTICO	11.304 m
SCAVO A GRADONI	11.304 m
RILEVATI	
RILEVATO	12.251 m³
TERRENO VEGETALE	7.550 m
SOVRASTRUTTURA STRADALE	
STRATO DI USURA	4.738 m
STRATO DI BINDER	4.738 m
STRATO DI BASE	4.738 m
STRATO DI FONDAZIONE	0.891 m³

SEZIONE N.: 3
QT. PROGETTO: 155.324
DIST.PROG.: 25.000
DIST.PREC.: 9.516
DIST.SUCC.: 5.967

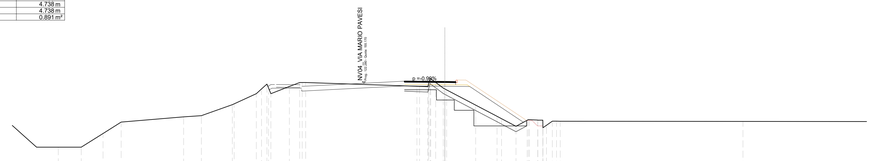

SCALA 1:200

QT.RIF. 145.585

QUOTE TERRENO	149.257 149.257 150.523 151.376 152.060 152.198 152.157 153.302 154.203 154.504 154.264 154.873 154.226 155.235 154.880 154.843 154.040 154.231 153.143 152.109 151.662 151.186 151.743 151.739 151.282 151.276 151.656 151.635
DIST.PARZIALI TERRENO	2.128 2.010 1.677 5.774 1.649 2.857 2.046 0.757 0.728 0.201 0.201 1.714 0.594 10.285 0.797 0.728 0.201 0.201 2.683 1.968 1.349 1.109 1.109 0.784 0.784 0.201 0.201 16.897
QUOTE PROGETTO	154.920 154.884 154.861 151.507
DIST.PARZIALI PROGETTO	3.738 2.313 4.953
QUOTE PAVIMENTATO	155.360 155.324 155.314
DIST. PARZIALI PAVIMENTATO	3.738 1.000

SCAVI E BONIFICHE	
STERRO	0.063 m³
SCOTICO	10.997 m
SCAVO A GRADONI	10.997 m
RILEVATI	
RILEVATO	11.030 m³
TERRENO VEGETALE	7.204 m
SOVRASTRUTTURA STRADALE	
STRATO DI USURA	4.719 m
STRATO DI BINDER	4.719 m
STRATO DI BASE	4.719 m
STRATO DI FONDAZIONE	0.893 m³

SEZIONE N.: 4
QT. PROGETTO: 155.061
DIST.PROG.: 30.967
DIST.PREC.: 5.967
DIST.SUCC.: 19.033

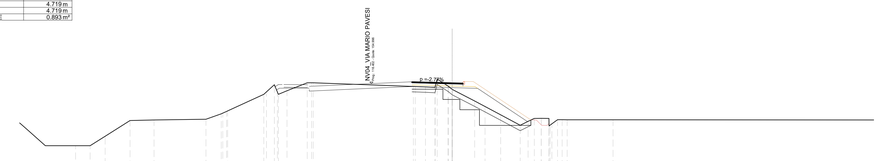

SCALA 1:200

QT.RIF. 145.445

QUOTE TERRENO	149.257 149.257 150.126 151.578 151.635 151.096 152.148 152.249 153.999 153.999 153.999 154.331 152.070 151.010 154.724 154.222 154.198 154.449 154.621 154.271 154.148 153.383 152.873 152.102 151.141 151.104 151.793 151.793 151.698 151.650 151.645
DIST.PARZIALI TERRENO	1.348 1.360 2.308 2.215 4.806 1.412 3.344 0.732 0.801 1.871 9.262 0.939 0.691 1.005 2.078 0.897 1.448 1.804 0.371 0.371 0.371 0.371 0.371 4.247
QUOTE PROGETTO	154.724 154.621 154.555 151.478
DIST.PARZIALI PROGETTO	3.719 2.350 4.614
QUOTE PAVIMENTATO	155.164 155.061 155.033
DIST. PARZIALI PAVIMENTATO	3.719 1.000

SCAVI E BONIFICHE	
STERRO	0.088 m³
SCOTICO	10.238 m
SCAVO A GRADONI	10.238 m
RILEVATI	
RILEVATO	12.329 m³
TERRENO VEGETALE	5.808 m
SOVRASTRUTTURA STRADALE	
STRATO DI USURA	5.122 m
STRATO DI BINDER	5.122 m
STRATO DI BASE	5.122 m
STRATO DI FONDAZIONE	0.955 m³

SEZIONE N.: 5
QT. PROGETTO: 154.442
DIST.PROG.: 50.000
DIST.PREC.: 19.033
DIST.SUCC.: 25.000

SCALA 1:200

QT.RIF. 145.133

QUOTE TERRENO	149.257 149.257 151.281 151.635 151.569 151.508 152.654 153.365 154.296 154.401 153.766 154.278 154.078 154.161 154.104 154.127 154.143 154.409 153.656 153.333 153.333 150.971 151.648 151.858 151.296 151.290 151.521 151.172 151.618 151.587 151.578 151.648 151.644
DIST.PARZIALI TERRENO	3.219 0.374 0.482 5.808 3.477 2.016 0.457 0.457 1.671 4.703 3.902 1.115 1.121 0.687 0.458 4.596 2.220 1.141 0.371 0.371 0.371 0.371 4.792 4.267 1.304 7.308 6.925
QUOTE PROGETTO	154.143 154.002 153.921 151.617
DIST.PARZIALI PROGETTO	4.122 2.364 3.455
QUOTE PAVIMENTATO	154.442 154.409 154.376
DIST. PARZIALI PAVIMENTATO	4.000 1.000

SCAVI E BONIFICHE	
SCOTICO	10.503 m
SCAVO A GRADONI	8.879 m
RILEVATI	
RILEVATO	16.741 m³
TERRENO VEGETALE	4.337 m
SOVRASTRUTTURA STRADALE	
STRATO DI USURA	6.610 m
STRATO DI BINDER	6.610 m
STRATO DI BASE	6.610 m
STRATO DI FONDAZIONE	1.181 m³

SEZIONE N.: 6
QT. PROGETTO: 153.688
DIST.PROG.: 75.000
DIST.PREC.: 25.000
DIST.SUCC.: 25.000

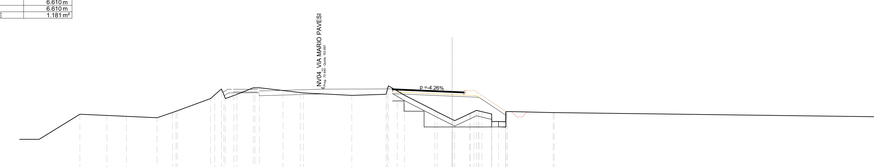

SCALA 1:200

QT.RIF. 144.445

QUOTE TERRENO	151.278 151.467 151.387 151.258 151.743 151.903 153.098 153.351 153.351 153.218 153.218 154.026 154.038 153.773 153.586 153.552 153.324 153.472 154.292 154.411 153.345 151.916 151.620 151.105 150.986 151.053 151.618 151.607 150.877 151.836 151.732 151.731
DIST.PARZIALI TERRENO	2.497 1.808 2.830 1.437 3.072 0.218 0.218 0.177 0.177 2.175 1.602 4.481 3.165 0.124 0.870 2.791 1.095 1.095 1.086 0.897 0.897 0.897 0.897 4.243
QUOTE PROGETTO	153.483 153.248 153.143 151.464
DIST.PARZIALI PROGETTO	5.522 2.470 2.487
QUOTE PAVIMENTATO	153.923 153.858 153.689 153.641
DIST. PARZIALI PAVIMENTATO	1.022 4.000 1.048

SCAVI E BONIFICHE	
SCOTICO	14.371 m
RILEVATI	
RILEVATO	24.095 m³
TERRENO VEGETALE	8.676 m
SOVRASTRUTTURA STRADALE	
STRATO DI USURA	6.576 m
STRATO DI BINDER	6.576 m
STRATO DI BASE	6.576 m
STRATO DI FONDAZIONE	1.360 m³

SEZIONE N.: 7
QT. PROGETTO: 152.936
DIST.PROG.: 100.000
DIST.PREC.: 25.000
DIST.SUCC.: 6.612

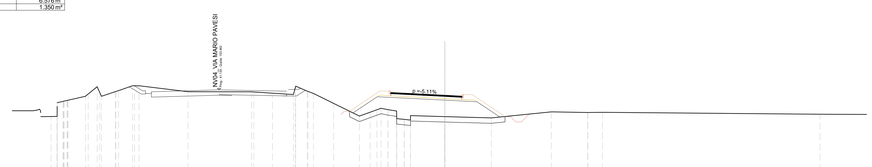

SCALA 1:200

QT.RIF. 144.204

QUOTE TERRENO	150.988 151.024 152.490 152.950 153.041 153.241 153.283 153.332 153.616 153.826 153.275 153.257 153.302 153.141 153.115 153.306 153.130 152.190 151.022 151.266 151.656 151.622 150.718 150.650 151.093 150.976 150.854 151.411 151.557 151.373 151.191
DIST.PARZIALI TERRENO	0.036 1.605 0.022 0.200 1.287 4.530 5.868 1.724 1.937 0.157 1.871 2.375 0.999 0.034 0.034 0.034 0.034 0.034 0.034 3.176 4.288 5.556 3.362 1.343 20.128
QUOTE PROGETTO	151.314 152.815 152.496 152.344 150.934
DIST.PARZIALI PROGETTO	2.250 6.248 2.977 2.114
QUOTE PAVIMENTATO	153.102 153.140 152.856 152.856
DIST. PARZIALI PAVIMENTATO	1.000 4.000 1.879

SCAVI E BONIFICHE	
SCOTICO	13.181 m
RILEVATI	
RILEVATO	16.683 m³
TERRENO VEGETALE	6.971 m
SOVRASTRUTTURA STRADALE	
STRATO DI USURA	6.805 m
STRATO DI BINDER	6.805 m
STRATO DI BASE	6.805 m
STRATO DI FONDAZIONE	1.364 m³

SEZIONE N.: 8
QT. PROGETTO: 152.767
DIST.PROG.: 106.612
DIST.PREC.: 6.612
DIST.SUCC.: 18.388

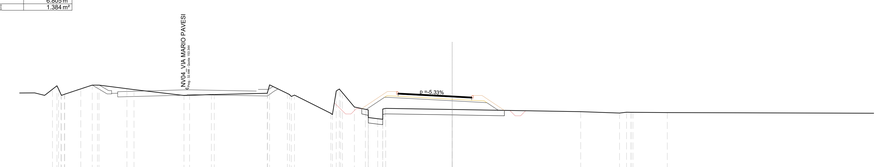

SCALA 1:200

QT.RIF. 144.095

QUOTE TERRENO	152.767 152.767 153.431 153.780 153.781 153.447 153.363 152.823 152.825 152.902 152.908 153.024 152.901 152.011 152.895 151.557 151.557 151.373 151.373 151.754 151.540 151.540 150.669 151.623 151.623 151.522 151.326 151.200 151.200 151.239
DIST.PARZIALI TERRENO	1.465 1.002 0.000 2.585 0.649 4.630 0.333 2.012 4.896 1.637 3.361 0.000 1.000 0.000 0.000 6.147 11.890 3.587 0.000 0.000 3.175
QUOTE PROGETTO	151.524 152.600 152.327 152.156 151.452
DIST.PARZIALI PROGETTO	1.703 6.244 3.211 1.096
QUOTE PAVIMENTATO	153.024 152.881 152.797 152.671
DIST. PARZIALI PAVIMENTATO	1.000 4.000 1.805

NOTA

PREVISTA BONIFICA DI S = 50 cm PER I SOLI TRATTI DI VIABILITÀ IN RILEVATO E PER LE AREE CON SCAVI INFERIORI A 3.00 m

COMMITTENTE:

RFI RETE FERROVIARIA ITALIANA
GRUPPO FERROVIE DELLO STATO ITALIANE

PROGETTAZIONE:

ITALFERR
GRUPPO FERROVIE DELLO STATO ITALIANE

PROGETTO DEFINITIVO

NODO DI NOVARA
1^ FASE PRG DI NOVARA BOSCHETTO

VIABILITA'
Viabilità NV04 - Nuova viabilità terminale autostrada viaggiante
Sezioni trasversali stradali tav. 1 di 35 - Ramo A

SCALA: 1:200

COMMESSA	LOTTO	FASE	ENTE	TIPO DOC.	OPERA/DISCIPLINA	PROGR.	REV.
NM0Y	00	D	11	W9	NV0400	001	A

Rev.	Descrizione	Redatto	Data	Verificato	Data	Approvato	Data	Autorizzato Data
A	Emissione definitiva	A. Ingletti	Maggio 2021	M.Milovanovic	Maggio 2021	F. Perrone	Maggio 2021	D. Maranzano Maggio 2021

Ordine degli Ingegneri della Provincia di Napoli — Ing. DANIELE MARANZANO — Settore Civile e Ambientale — N. 21896

File: NM0Y00D11W9NV0400001A.dwg

n. Elab.: -