SCAVI E BONIFICHE	
SCOTICO	12.079 m
RILEVATI	
RILEVATO	12.755 m³
TERRENO VEGETALE	6.613 m
SOVRASTRUTTURA STRADALE	
STRATO DI USURA	6.000 m
STRATO DI BINDER	6.000 m
STRATO DI BASE	6.000 m
STRATO DI FONDAZIONE	1.265 m²

SEZIONE N.: 17
QT. PROGETTO: 152.077
DIST.PROG.: 275.000
DIST.PREC.: 25.000
DIST.SUCC.: 25.738



SCALA 1:200

QT.RIF. 143.890

QUOTE TERRENO	153.042 153.046 152.525 151.722 151.721 151.638 151.542 150.448 150.446 151.345 151.224 151.135 151.136 150.967 150.873 150.801 150.771 151.026 151.040 151.208 151.242 151.378
DIST.PARZIALI TERRENO	2.685 1.582 2.408 1.843 1.545 1.538 0.578 0.578 0.830 1.381 5.860 2.359 3.473 1.931 2.355 1.521 1.919 0.772 4.698 8.817 6.535
QUOTE PROGETTO	151.162 152.072 151.637 151.486 150.828
DIST.PARZIALI PROGETTO	1.365 6.216 2.446 0.967
QUOTE PAVIMENTATO	152.427 152.351 152.077 152.001
DIST. PARZIALI PAVIMENTATO	1.000 4.000 1.000

SCAVI E BONIFICHE	
SCOTICO	10.515 m
RILEVATI	
RILEVATO	7.541 m³
TERRENO VEGETALE	4.733 m
SOVRASTRUTTURA STRADALE	
STRATO DI USURA	6.000 m
STRATO DI BINDER	6.000 m
STRATO DI BASE	6.000 m
STRATO DI FONDAZIONE	1.265 m²

SEZIONE N.: 18
QT. PROGETTO: 152.206
DIST.PROG.: 300.738
DIST.PREC.: 25.738
DIST.SUCC.: 24.262



SCALA 1:200

QT.RIF. 143.637

QUOTE TERRENO	152.895 152.895 152.865 152.833 152.829 150.875 150.648 150.660 150.642 151.702 152.123 151.951 151.779 151.788 151.683 151.723 151.442 151.442 151.449 151.610 151.664 151.785 151.062 151.054 151.875 151.229 151.228
DIST.PARZIALI TERRENO	0.031 0.031 0.032 1.654 0.147 0.147 0.799 0.799 0.803 0.803 0.754 0.754 0.337 0.337 1.460 1.232 2.236 1.452 3.882 14.124 2.121 3.964 1.142 3.878 9.435 6.876
QUOTE PROGETTO	151.532 152.201 151.766 151.595 151.732
DIST.PARZIALI PROGETTO	0.973 6.216 2.446
QUOTE PAVIMENTATO	152.506 152.480 152.206 152.130
DIST. PARZIALI PAVIMENTATO	1.000 4.000 1.000

SCAVI E BONIFICHE	
SCOTICO	10.251 m
RILEVATI	
RILEVATO	6.448 m³
TERRENO VEGETALE	4.416 m
SOVRASTRUTTURA STRADALE	
STRATO DI USURA	6.000 m
STRATO DI BINDER	6.000 m
STRATO DI BASE	6.000 m
STRATO DI FONDAZIONE	1.264 m²

SEZIONE N.: 19
QT. PROGETTO: 152.327
DIST.PROG.: 325.000
DIST.PREC.: 24.262
DIST.SUCC.: 25.170



SCALA 1:200

QT.RIF. 143.619

QUOTE TERRENO	151.599 151.681 151.627 151.628 151.629 151.791 151.805 151.832 151.899 151.906 151.908 151.915 151.918 151.900
DIST.PARZIALI TERRENO	2.576 2.250 1.423 1.720 13.978 9.779 3.130 8.021 0.517 0.517 0.326 0.326 11.331
QUOTE PROGETTO	151.800 152.253 151.887 151.745 151.745
DIST.PARZIALI PROGETTO	0.660 6.235 2.419
QUOTE PAVIMENTATO	152.621 152.562 152.327 152.268
DIST. PARZIALI PAVIMENTATO	1.000 4.000 1.000

SCAVI E BONIFICHE	
SCOTICO	10.520 m
RILEVATI	
RILEVATO	7.356 m³
TERRENO VEGETALE	4.740 m
SOVRASTRUTTURA STRADALE	
STRATO DI USURA	6.000 m
STRATO DI BINDER	6.000 m
STRATO DI BASE	6.000 m
STRATO DI FONDAZIONE	1.263 m²

SEZIONE N.: 20
QT. PROGETTO: 152.453
DIST.PROG.: 350.170
DIST.PREC.: 25.170
DIST.SUCC.: 26.321

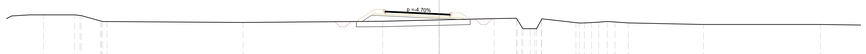

SCALA 1:200

QT.RIF. 143.653

QUOTE TERRENO	152.348 152.277 152.275 151.780 151.738 151.638 151.754 151.879 152.001 152.031 152.028 151.998 151.995 151.625 151.633 151.668 151.678 151.684 151.601 151.456 151.449
DIST.PARZIALI TERRENO	0.307 1.811 12.575 12.923 5.223 5.076 2.071 0.031 0.031 0.028 0.028 3.163 0.682 0.682 0.678 0.678 1.793 1.793 2.791 6.950 10.801
QUOTE PROGETTO	151.737 152.201 152.013 151.901 151.888
DIST.PARZIALI PROGETTO	0.893 6.255 2.392
QUOTE PAVIMENTATO	152.488 152.641 152.453 152.406
DIST. PARZIALI PAVIMENTATO	1.000 4.000 1.000

SCAVI E BONIFICHE	
SCOTICO	12.083 m
RILEVATI	
RILEVATO	8.251 m³
TERRENO VEGETALE	6.618 m
SOVRASTRUTTURA STRADALE	
STRATO DI USURA	6.000 m
STRATO DI BINDER	6.000 m
STRATO DI BASE	6.000 m
STRATO DI FONDAZIONE	1.263 m²

SEZIONE N.: 21
QT. PROGETTO: 152.585
DIST.PROG.: 376.492
DIST.PREC.: 26.321
DIST.SUCC.: 23.508

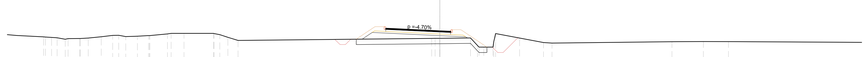

SCALA 1:200

QT.RIF. 143.477

QUOTE TERRENO	151.976 151.960 151.810 151.810 151.878 151.922 152.097 152.097 152.176 152.176 152.066 152.088 152.149 152.195 152.304 152.348 152.36 152.253 151.991 151.648 151.800 151.886 151.928 151.928 151.885 151.885 151.921 151.921 151.509 151.442 151.582 151.598 151.593
DIST.PARZIALI TERRENO	3.395 2.754 0.775 0.775 1.207 1.066 0.553 0.553 1.081 0.934 1.635 1.195 2.738 0.36 0.36 0.342 0.342 17.913 0.645 0.645 2.839 0.806 0.806 2.224 2.212 0.769 11.090 2.908 2.317
QUOTE PROGETTO	151.821 152.439 152.145 151.923 151.923
DIST.PARZIALI PROGETTO	0.545 6.255 2.392
QUOTE PAVIMENTATO	152.820 152.773 152.585 152.538
DIST. PARZIALI PAVIMENTATO	1.000 4.000 1.000

SCAVI E BONIFICHE	
SCOTICO	11.493 m
RILEVATI	
RILEVATO	9.299 m³
TERRENO VEGETALE	5.909 m
SOVRASTRUTTURA STRADALE	
STRATO DI USURA	6.000 m
STRATO DI BINDER	6.000 m
STRATO DI BASE	6.000 m
STRATO DI FONDAZIONE	1.263 m²

SEZIONE N.: 22
QT. PROGETTO: 152.702
DIST.PROG.: 400.000
DIST.PREC.: 23.508
DIST.SUCC.: 2.813

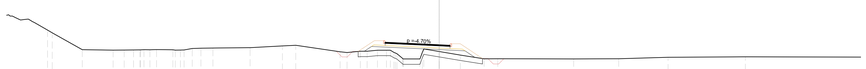

SCALA 1:200

QT.RIF. 144.888

QUOTE TERRENO	153.816 152.255 152.211 152.219 152.227 152.259 152.241 152.224 152.223 152.309 152.309 152.406 152.443 152.600 152.659 152.001 151.994 152.112 152.112 152.208 152.208 151.996 151.996 151.995 151.995 151.995