SCAVI E BONIFICHE	
SCOTICO	11.966 m
RILEVATI	
RILEVATO	7.886 m³
TERRENO VEGETALE	6.479 m
SOVRASTRUTTURA STRADALE	
STRATO DI USURA	6.000 m
STRATO DI BINDER	6.000 m
STRATO DI BASE	6.000 m
STRATO DI FONDAZIONE	1.262 m²

SEZIONE N.: 33
QT. PROGETTO: 152.704
DIST.PROG.: 625.000
DIST.PREC.: 25.000
DIST.SUCC.: 25.000

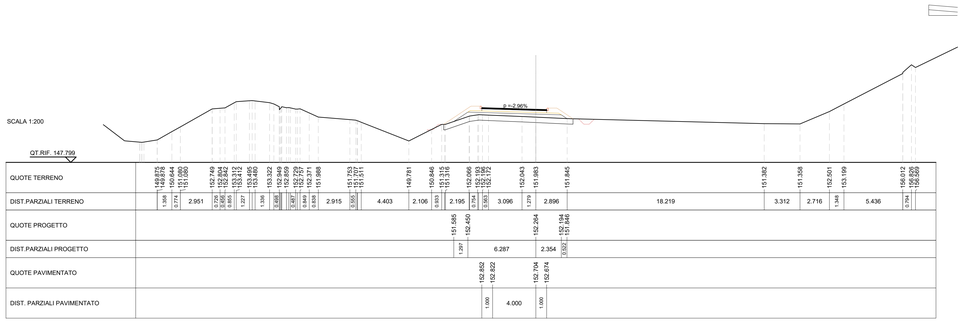

SCAVI E BONIFICHE	
SCOTICO	11.747 m
RILEVATI	
RILEVATO	5.810 m³
TERRENO VEGETALE	6.215 m
SOVRASTRUTTURA STRADALE	
STRATO DI USURA	6.000 m
STRATO DI BINDER	6.000 m
STRATO DI BASE	6.000 m
STRATO DI FONDAZIONE	1.262 m²

SEZIONE N.: 34
QT. PROGETTO: 152.504
DIST.PROG.: 650.000
DIST.PREC.: 25.000
DIST.SUCC.: 25.000



SCAVI E BONIFICHE	
SCOTICO	10.055 m
RILEVATI	
RILEVATO	3.408 m³
TERRENO VEGETALE	4.180 m
SOVRASTRUTTURA STRADALE	
STRATO DI USURA	6.000 m
STRATO DI BINDER	6.000 m
STRATO DI BASE	6.000 m
STRATO DI FONDAZIONE	1.262 m²

SEZIONE N.: 35
QT. PROGETTO: 152.304
DIST.PROG.: 675.000
DIST.PREC.: 25.000
DIST.SUCC.: 11.601

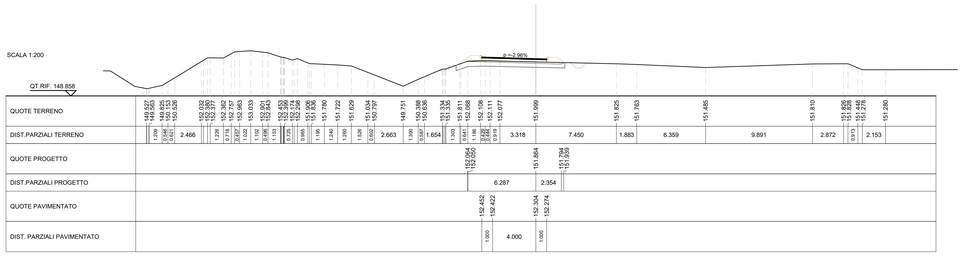

SCAVI E BONIFICHE	
SCOTICO	11.968 m
RILEVATI	
RILEVATO	8.302 m³
TERRENO VEGETALE	6.480 m
SOVRASTRUTTURA STRADALE	
STRATO DI USURA	6.000 m
STRATO DI BINDER	6.000 m
STRATO DI BASE	6.000 m
STRATO DI FONDAZIONE	1.262 m²

SEZIONE N.: 36
QT. PROGETTO: 152.211
DIST.PROG.: 686.601
DIST.PREC.: 11.601
DIST.SUCC.: 13.399

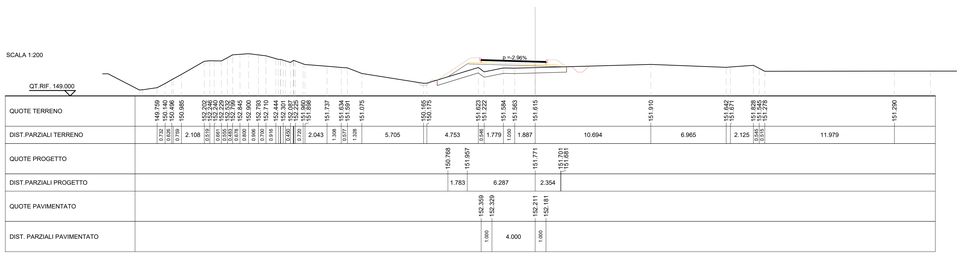

SCAVI E BONIFICHE	
STERRO	9.876 m
SCOTICO	
RILEVATI	
RILEVATO	4.132 m³
TERRENO VEGETALE	3.965 m
SOVRASTRUTTURA STRADALE	
STRATO DI USURA	6.000 m
STRATO DI BINDER	6.000 m
STRATO DI BASE	6.000 m
STRATO DI FONDAZIONE	1.262 m²

SEZIONE N.: 37
QT. PROGETTO: 152.104
DIST.PROG.: 700.000
DIST.PREC.: 13.399
DIST.SUCC.: 25.000

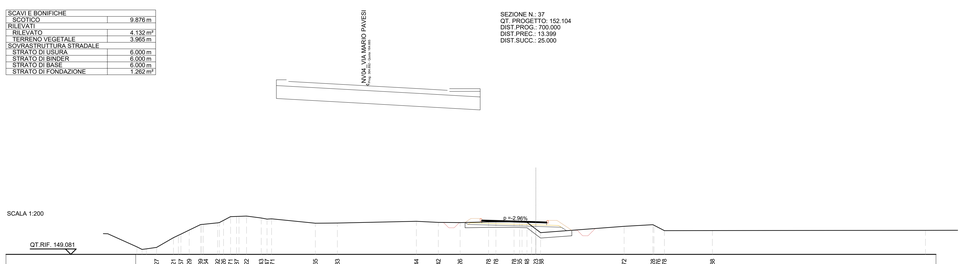

SCAVI E BONIFICHE	
STERRO	0.178 m³
SCOTICO	9.535 m
RILEVATI	
RILEVATO	3.494 m³
TERRENO VEGETALE	3.555 m
SOVRASTRUTTURA STRADALE	
STRATO DI USURA	6.000 m
STRATO DI BINDER	6.000 m
STRATO DI BASE	6.000 m
STRATO DI FONDAZIONE	1.262 m²

SEZIONE N.: 38
QT. PROGETTO: 151.905
DIST.PROG.: 725.000
DIST.PREC.: 25.000
DIST.SUCC.: 25.000



SCAVI E BONIFICHE	
STERRO	0.324 m³
SCOTICO	8.945 m
RILEVATI	
RILEVATO	3.706 m³
TERRENO VEGETALE	2.546 m
SOVRASTRUTTURA STRADALE	
STRATO DI USURA	6.000 m
STRATO DI BINDER	6.000 m
STRATO DI BASE	6.000 m
STRATO DI FONDAZIONE	1.085 m²
MANUFATTI	
STRATO DI FONDAZIONE CANALETTA	0.145 m²

SEZIONE N.: 39
QT. PROGETTO: 151.751
DIST.PROG.: 750.000
DIST.PREC.: 25.000
DIST.SUCC.: 25.000



SCAVI E BONIFICHE	
STERRO	0.228 m³
SCOTICO	8.956 m
RILEVATI	
RILEVATO	4.657 m³
TERRENO VEGETALE	2.560 m
SOVRASTRUTTURA STRADALE	
STRATO DI USURA	6.000 m
STRATO DI BINDER	6.000 m
STRATO DI BASE	6.000 m
STRATO DI FONDAZIONE	1.085 m²
MANUFATTI	
STRATO DI FONDAZIONE CANALETTA	0.145 m²

SEZIONE N.: 40
QT. PROGETTO: 151.657
DIST.PROG.: 775.000
DIST.PREC.: 25.000
DIST.SUCC.: 25.000

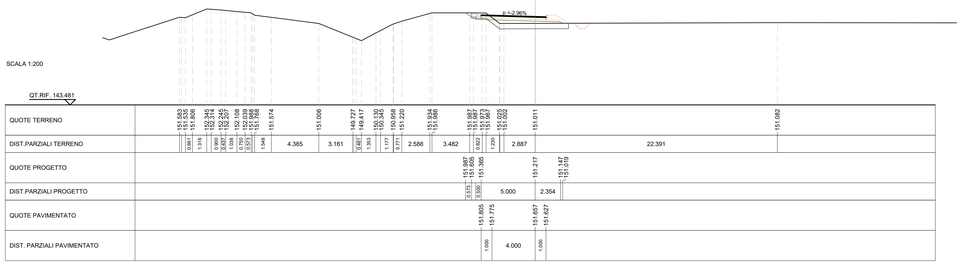

NOTA

PREVISTA BONIFICA DI S = 50 cm PER I SOLI TRATTI DI VIABILITÀ IN RILEVATO E PER LE AREE CON SCAVI INFERIORI A 3.00 m

COMMITTENTE:

RFI RETE FERROVIARIA ITALIANA
GRUPPO FERROVIE DELLO STATO ITALIANE

PROGETTAZIONE:

ITALFERR
GRUPPO FERROVIE DELLO STATO ITALIANE

PROGETTO DEFINITIVO

NODO DI NOVARA
1^ FASE PRG DI NOVARA BOSCHETTO

VIABILITA'
Viabilità NV04 - Nuova viabilità terminale autostrada viaggiante
Sezioni trasversali stradali tav. 5 di 35 - Ramo A

SCALA: 1:200

COMMESSA	LOTTO	FASE	ENTE	TIPO DOC.	OPERA/DISCIPLINA	PROGR.	REV.
NM0Y	00	D	11	W9	NV0400	005	A

Rev.	Descrizione	Redatto	Data	Verificato	Data	Approvato	Data	Autorizzato Data
A	Emissione definitiva	A. Ingletti	Maggio 2021	M.Milovanovic	Maggio 2021	F. Perrone	Maggio 2021	D. Maranzano Maggio 2021

Ordine degli Ingegneri della Provincia di Napoli — Ing. DANIELO MARANZANO — Settore A — Sez. a

File: NM0Y00D11W9NV0400005A.dwg | n. Elab.: -