SCAVI E BONIFICHE	
SCOTICO	13.008 m
RILEVATI	
RILEVATO	17.362 m³
TERRENO VEGETALE	7.730 m
SOVRASTRUTTURA STRADALE	
STRATO DI USURA	6.000 m
STRATO DI BINDER	6.000 m
STRATO DI BASE	6.000 m
STRATO DI FONDAZIONE	1.265 m²

SEZIONE N.: 49
QT. PROGETTO: 151.990
DIST.PROG.: 938.952
DIST.PREC.: 13.952
DIST.SUCC.: 2.902



SCALA 1:200

QT.RIF. 142.406

QUOTE TERRENO	150.379 150.300 149.402 149.922 149.430 150.386 150.743 151.631 151.637 151.843 151.950 151.990 150.696 150.609 150.588 150.586 150.575 150.575 150.558 150.548
DIST.PARZIALI TERRENO	2.411 1.292 1.176 2.208 2.485 2.754 1.773 1.997 0.582 0.426 9.680 3.894 0.782 2.058 7.519 22.597
QUOTE PROGETTO	150.619 151.985 151.550 151.379 150.564
DIST.PARZIALI PROGETTO	2.049 6.216 2.446 1.223
QUOTE PAVIMENTATO	152.340 152.270 151.990 151.920
DIST. PARZIALI PAVIMENTATO	1.000 4.000 1.000

SCAVI E BONIFICHE	
SCOTICO	13.258 m
RILEVATI	
RILEVATO	11.852 m³
TERRENO VEGETALE	7.792 m
SOVRASTRUTTURA STRADALE	
STRATO DI USURA	6.184 m
STRATO DI BINDER	6.184 m
STRATO DI BASE	6.184 m
STRATO DI FONDAZIONE	1.296 m²

SEZIONE N.: 50
QT. PROGETTO: 151.999
DIST.PROG.: 941.874
DIST.PREC.: 2.922
DIST.SUCC.: 8.126

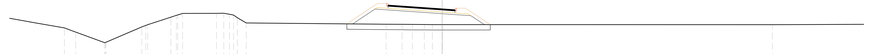

SCALA 1:200

QT.RIF. 141.785

QUOTE TERRENO	150.246 149.858 148.877 148.826 150.335 150.247 151.220 151.220 151.587 151.588 151.611 151.611 151.188 150.704 150.588 150.574 150.565 150.561 150.556 150.545 150.544
DIST.PARZIALI TERRENO	1.051 2.693 3.297 2.139 0.350 0.840 3.137 0.478 0.518 0.823 12.940 1.474 0.953 0.701 0.793 0.803 30.529
QUOTE PROGETTO	150.616 151.964 151.539 151.372 150.554
DIST.PARZIALI PROGETTO	2.065 6.214 2.656 1.241
QUOTE PAVIMENTATO	152.349 151.999 151.915
DIST. PARZIALI PAVIMENTATO	4.998 1.166

SCAVI E BONIFICHE	
SCOTICO	17.760 m
RILEVATI	
RILEVATO	14.473 m³
TERRENO VEGETALE	8.035 m
SOVRASTRUTTURA STRADALE	
STRATO DI USURA	10.246 m
STRATO DI BINDER	10.246 m
STRATO DI BASE	10.246 m
STRATO DI FONDAZIONE	1.979 m²

SEZIONE N.: 51
QT. PROGETTO: 152.023
DIST.PROG.: 950.000
DIST.PREC.: 8.126
DIST.SUCC.: 14.927

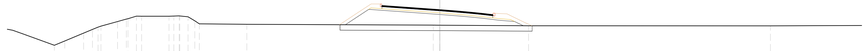

SCALA 1:200

QT.RIF. 141.747

QUOTE TERRENO	148.727 149.136 149.863 150.201 150.509 150.931 151.154 151.429 151.478 151.421 151.400 151.366 150.788 150.677 150.596 150.592 150.539 150.535
DIST.PARZIALI TERRENO	0.999 1.744 0.511 0.511 1.833 0.611 0.376 0.376 0.376 2.534 0.548 0.548 0.548 0.628 4.393 17.242 0.999 8.200 22.359
QUOTE PROGETTO	150.634 152.052 151.583 151.443 151.351 151.249 151.159 151.009 150.954 150.542
DIST.PARZIALI PROGETTO	2.157 6.579 1.707 0.554 0.900 0.774 0.880 0.395 0.408
QUOTE PAVIMENTATO	152.424 152.023 151.783 151.683 151.680 151.581 151.581
DIST. PARZIALI PAVIMENTATO	5.351 1.707 0.554 1.054 0.880

SCAVI E BONIFICHE	
SCOTICO	15.902 m
RILEVATI	
RILEVATO	10.198 m³
TERRENO VEGETALE	3.969 m
SOVRASTRUTTURA STRADALE	
STRATO DI USURA	12.138 m
STRATO DI BINDER	12.138 m
STRATO DI BASE	12.138 m
STRATO DI FONDAZIONE	2.030 m²

SEZIONE N.: 52
QT. PROGETTO: 151.596
DIST.PROG.: 964.927
DIST.PREC.: 14.927
DIST.SUCC.: 3.799

SCALA 1:200

QT.RIF. 142.424

QUOTE TERRENO	151.302 151.295 151.206 150.945 150.718 150.694 150.687 150.683 150.602 150.516 150.518
DIST.PARZIALI TERRENO	0.709 0.089 0.911 0.273 20.346 5.998 5.047 0.685 19.103 10.153
QUOTE PROGETTO	150.698 151.502 151.492 151.305 151.157 151.156
DIST.PARZIALI PROGETTO	1.613 3.191 5.859 4.573
QUOTE PAVIMENTATO	151.964 151.945 151.745 151.596 151.596
DIST. PARZIALI PAVIMENTATO	1.333 6.292 4.590

SCAVI E BONIFICHE	
SCOTICO	22.969 m
RILEVATI	
RILEVATO	27.330 m³
TERRENO VEGETALE	5.582 m
SOVRASTRUTTURA STRADALE	
STRATO DI USURA	16.916 m
STRATO DI BINDER	16.916 m
STRATO DI BASE	16.916 m
STRATO DI FONDAZIONE	2.903 m²

RAMO A
SEZIONE N.: 53
QT. PROGETTO: 151.367
DIST.PROG.: 968.725
DIST.PREC.: 3.799



SCALA 1:200

QT.RIF. 143.086

QUOTE TERRENO	150.718 150.714 150.695 150.682 150.679 150.675 150.665 150.511 150.513
DIST.PARZIALI TERRENO	0.693 18.369 13.389 0.231 0.376 1.499 21.065 7.559
QUOTE PROGETTO	150.698 152.126 150.527 150.265 150.250
DIST.PARZIALI PROGETTO	2.140 17.132 2.446
QUOTE PAVIMENTATO	152.481 152.383 151.397 151.297
DIST. PARZIALI PAVIMENTATO	1.394 14.522 1.000

SCAVI E BONIFICHE	
SCOTICO	12.027 m
RILEVATI	
RILEVATO	4.406 m³
TERRENO VEGETALE	3.167 m
SOVRASTRUTTURA STRADALE	
STRATO DI USURA	9.000 m
STRATO DI BINDER	9.000 m
STRATO DI BASE	9.000 m
STRATO DI FONDAZIONE	1.874 m²

RAMO B
SEZIONE N.: 1
QT. PROGETTO: 150.614
DIST.PROG.: 0.000
DIST.SUCC.: 16.447

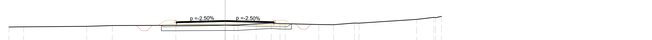

SCALA 1:200

QT.RIF. 142.036

QUOTE TERRENO	150.025 150.040 150.091 150.154 150.177 150.198 150.196 150.195 150.310 150.399 150.330 150.330 150.254 150.233 150.393 150.376 150.723 150.911 151.001
DIST.PARZIALI TERRENO	1.301 5.849 2.350 5.875 4.566 0.618 1.673 1.399 0.797 0.797 3.111 1.358 1.935 5.326 1.599 0.956
QUOTE PROGETTO	150.122 150.122 150.174 150.316 150.316
DIST.PARZIALI PROGETTO	5.696 5.696
QUOTE PAVIMENTATO	150.502 150.527 150.614 150.527 150.502
DIST. PARZIALI PAVIMENTATO	1.000 3.500 3.500 1.000

SCAVI E BONIFICHE	
SCOTICO	11.679 m
RILEVATI	
RILEVATO	4.264 m³
TERRENO VEGETALE	3.768 m
SOVRASTRUTTURA STRADALE	
STRATO DI USURA	9.000 m
STRATO DI BINDER	9.000 m
STRATO DI BASE	9.000 m
STRATO DI FONDAZIONE	1.674 m²

SEZIONE N.: 2
QT. PROGETTO: 150.661
DIST.PROG.: 16.447
DIST.PREC.: 16.447
DIST.SUCC.: 8.553

SCALA 1:200

QT.RIF. 141.628

QUOTE TERRENO	149.840 149.936 150.058 150.316 150.365 150.360 150.398 150.282 150.319 150.357 150.357 149.832 149.687 149.687 149.375 149.615 149.835 149.905 150.041 150.061 150.081 150.088
DIST.PARZIALI TERRENO	8.276 3.667 8.057 1.029 1.937 1.233 0.766 0.766 0.766 0.577 0.577 0.577 0.849 1.197 1.139 1.109 1.029 5.109
QUOTE PROGETTO	150.131 150.079 150.221 150.079 150.279
DIST.PARZIALI PROGETTO	5.696 5.696
QUOTE PAVIMENTATO	150.549 150.574 150.681 150.574 150.549
DIST. PARZIALI PAVIMENTATO	1.000 3.500 3.500 1.000

SCAVI E BONIFICHE	
SCOTICO	11.580 m
RILEVATI	
RILEVATO	4.571 m³
TERRENO VEGETALE	4.134 m
SOVRASTRUTTURA STRADALE	
STRATO DI USURA	9.000 m
STRATO DI BINDER	9.000 m
STRATO DI BASE	9.000 m
STRATO DI FONDAZIONE	1.672 m²

SEZIONE N.: 3
QT. PROGETTO: 150.686
DIST.PROG.: 25.000
DIST.PREC.: 8.553
DIST.SUCC.: 25.000

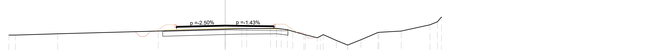

SCALA 1:200

QT.RIF. 141.838

QUOTE TERRENO	149.770 149.936 149.885 150.144 150.318 150.361 150.358 150.375 150.377 150.376 150.376 149.924 149.819 149.810 149.270 149.045 148.845 148.844 148.341 150.008 150.022 150.145 150.715 151.432
DIST.PARZIALI TERRENO	0.607 0.149 3.903 9.294 6.194 1.644 0.997 2.194 0.002 0.002 0.002 0.000 0.000 0.000 0.000 0.274 0.445 0.201 0.499 2.067 2.653 0.662
QUOTE PROGETTO	150.195 150.246 150.246 150.246 150.246
DIST.PARZIALI PROGETTO	5.696 5.683
QUOTE PAVIMENTATO	150.573 150.586 150.686 150.636 150.621
DIST. PARZIALI PAVIMENTATO	1.000 3.500 3.500 1.000

NOTA

PREVISTA BONIFICA DI S = 50 cm PER I SOLI TRATTI DI VIABILITÀ IN RILEVATO E PER LE AREE CON SCAVI INFERIORI A 3.00 m

COMMITTENTE:

RFI RETE FERROVIARIA ITALIANA
GRUPPO FERROVIE DELLO STATO ITALIANE

PROGETTAZIONE:

ITALFERR
GRUPPO FERROVIE DELLO STATO ITALIANE

PROGETTO DEFINITIVO

NODO DI NOVARA
1^ FASE PRG DI NOVARA BOSCHETTO

VIABILITA'
Viabilità NV04 - Nuova viabilità terminale autostrada viaggiante
Sezioni trasversali stradali tav. 7 di 35 - Ramo A; Ramo B

SCALA: 1:200

COMMESSA	LOTTO	FASE	ENTE	TIPO DOC.	OPERA/DISCIPLINA	PROGR.	REV.
NM0Y	00	D	11	W9	NV0400	007	A

Rev.	Descrizione	Redatto	Data	Verificato	Data	Approvato	Data	Autorizzato Data
A	Emissione definitiva	A. Inglietti	Maggio 2021	M.Milosvanovic	Maggio 2021	F. Perrone	Maggio 2021	D. Maranzano Maggio 2021

Ordine degli Ingegneri della Provincia di Napoli — Ing. DANIELE MARANZANO — Settore A — Sez. A — N. 9001

File: NM0Y00D11W9NV0400007A.dwg | n. Elab.: -