SCAVI E BONIFICHE	
SCOTICO	11.818 m
RILEVATI	
RILEVATO	6.366 m²
TERRENO VEGETALE	5.337 m
SOVRASTRUTTURA STRADALE	
STRATO DI USURA	9.000 m
STRATO DI BINDER	9.000 m
STRATO DI BASE	9.000 m
STRATO DI FONDAZIONE	1.667 m²

SEZIONE N.: 4
QT. PROGETTO: 150.757
DIST.PROG.: 50.000
DIST.PREC.: 25.000
DIST.SUCC.: 12.009

SCALA 1:200

QT.RIF. 141.679

QUOTE TERRENO	149.653, 149.636, 149.805, 149.940, 150.289, 150.338, 150.392, 150.406, 150.439, 150.074, 150.302, 149.472, 149.516, 149.937, 149.972, 149.054, 150.051, 150.225, 150.314, 150.583, 151.187, 151.253
DIST.PARZIALI TERRENO	2.087, 5.535, 3.493, 8.885, 1.237, 1.107, 0.973, 1.244, 1.723, 0.968, 1.792, 0.792, 1.638, 0.395, 0.719, 2.132, 0.584, 0.187, 2.797, 1.462
QUOTE PROGETTO	150.058, 150.175, 150.317, 150.412, 150.212
DIST.PARZIALI PROGETTO	5.696, 5.646
QUOTE PAVIMENTATO	150.645, 150.670, 150.757, 150.817, 150.834
DIST. PARZIALI PAVIMENTATO	1.000, 3.500, 3.500, 1.000

SCAVI E BONIFICHE	
SCOTICO	11.793 m
RILEVATI	
RILEVATO	5.218 m²
TERRENO VEGETALE	5.142 m
SOVRASTRUTTURA STRADALE	
STRATO DI USURA	9.000 m
STRATO DI BINDER	9.000 m
STRATO DI BASE	9.000 m
STRATO DI FONDAZIONE	1.666 m²

SEZIONE N.: 5
QT. PROGETTO: 150.791
DIST.PROG.: 62.009
DIST.PREC.: 12.009
DIST.SUCC.: 12.991



SCALA 1:200

QT.RIF. 141.565

QUOTE TERRENO	149.618, 149.603, 149.945, 150.468, 150.469, 150.248, 150.246, 150.312, 150.293, 149.801, 149.814, 149.564, 149.596, 148.813, 148.634, 149.787, 150.084, 150.966, 151.036, 151.051
DIST.PARZIALI TERRENO	2.575, 6.395, 10.389, 0.840, 0.610, 3.218, 1.209, 1.824, 0.991, 0.813, 0.818, 1.659, 2.206, 5.025, 0.847, 1.312
QUOTE PROGETTO	150.210, 150.031, 150.331, 150.533
DIST.PARZIALI PROGETTO	5.704, 5.630
QUOTE PAVIMENTATO	150.647, 150.679, 150.791, 150.904, 150.936
DIST. PARZIALI PAVIMENTATO	1.000, 3.500, 3.500, 1.000

SCAVI E BONIFICHE	
SCOTICO	11.743 m
RILEVATI	
RILEVATO	5.574 m²
TERRENO VEGETALE	5.120 m
SOVRASTRUTTURA STRADALE	
STRATO DI USURA	9.000 m
STRATO DI BINDER	9.000 m
STRATO DI BASE	9.000 m
STRATO DI FONDAZIONE	1.666 m²

SEZIONE N.: 6
QT. PROGETTO: 150.829
DIST.PROG.: 75.000
DIST.PREC.: 12.991
DIST.SUCC.: 19.813



SCALA 1:200

QT.RIF. 141.530

QUOTE TERRENO	149.610, 149.593, 150.183, 150.482, 150.482, 150.462, 150.484, 150.484, 150.397, 150.137, 149.740, 149.696, 149.611, 149.036, 150.223, 150.239, 150.334, 150.037, 150.035
DIST.PARZIALI TERRENO	2.926, 11.024, 5.284, 0.783, 0.697, 1.930, 1.148, 1.048, 0.877, 0.761, 0.696, 0.556, 1.993, 1.554, 2.282, 1.973, 3.474
QUOTE PROGETTO	150.202, 150.356, 150.389, 150.569, 150.300
DIST.PARZIALI PROGETTO	5.704, 5.630
QUOTE PAVIMENTATO	150.684, 150.716, 150.829, 150.941, 150.973
DIST. PARZIALI PAVIMENTATO	1.000, 3.500, 3.500, 1.000

SCAVI E BONIFICHE	
SCOTICO	11.765 m
RILEVATI	
RILEVATO	5.925 m²
TERRENO VEGETALE	5.050 m
SOVRASTRUTTURA STRADALE	
STRATO DI USURA	9.000 m
STRATO DI BINDER	9.000 m
STRATO DI BASE	9.000 m
STRATO DI FONDAZIONE	1.666 m²

SEZIONE N.: 7
QT. PROGETTO: 150.885
DIST.PROG.: 94.813
DIST.PREC.: 19.813
DIST.SUCC.: 5.187



SCALA 1:200

QT.RIF. 141.615

QUOTE TERRENO	149.661, 149.640, 150.313, 150.498, 150.498, 150.498, 150.519, 150.512, 150.513, 150.488, 150.329, 149.931, 149.677, 149.874, 149.642, 150.199, 150.449, 150.461, 150.502, 150.912, 151.187
DIST.PARZIALI TERRENO	4.246, 11.734, 3.286, 0.734, 0.364, 2.314, 0.181, 0.145, 0.215, 0.657, 1.759, 0.461, 0.232, 1.689, 2.629, 0.607, 2.933, 2.096, 0.775
QUOTE PROGETTO	150.212, 150.031, 150.445, 150.538, 150.330
DIST.PARZIALI PROGETTO	5.704, 5.630
QUOTE PAVIMENTATO	150.741, 150.773, 150.885, 150.997, 151.030
DIST. PARZIALI PAVIMENTATO	1.000, 3.500, 3.500, 1.000

SCAVI E BONIFICHE	
SCOTICO	11.817 m
RILEVATI	
RILEVATO	6.110 m²
TERRENO VEGETALE	5.081 m
SOVRASTRUTTURA STRADALE	
STRATO DI USURA	9.000 m
STRATO DI BINDER	9.000 m
STRATO DI BASE	9.000 m
STRATO DI FONDAZIONE	1.666 m²

SEZIONE N.: 8
QT. PROGETTO: 150.900
DIST.PROG.: 100.000
DIST.PREC.: 5.187
DIST.SUCC.: 26.000

SCALA 1:200

QT.RIF. 141.749

QUOTE TERRENO	149.686, 149.662, 150.413, 150.486, 150.486, 150.483, 150.519, 150.533, 150.542, 150.527, 150.488, 150.338, 149.837, 149.717, 149.703, 149.656, 149.712, 150.418, 150.411, 150.681, 151.421
DIST.PARZIALI TERRENO	4.749, 13.086, 0.718, 0.737, 0.336, 0.841, 0.967, 1.188, 0.748, 0.814, 0.597, 1.860, 0.303, 0.436, 1.067, 3.192, 0.515, 0.411, 4.434
QUOTE PROGETTO	150.203, 150.377, 150.460, 150.541, 150.392
DIST.PARZIALI PROGETTO	5.704, 5.630
QUOTE PAVIMENTATO	150.716, 150.788, 150.900, 151.012, 151.044
DIST. PARZIALI PAVIMENTATO	1.000, 3.500, 3.500, 1.000

SCAVI E BONIFICHE	
SCOTICO	11.788 m
RILEVATI	
RILEVATO	6.861 m²
TERRENO VEGETALE	5.278 m
SOVRASTRUTTURA STRADALE	
STRATO DI USURA	9.000 m
STRATO DI BINDER	9.000 m
STRATO DI BASE	9.000 m
STRATO DI FONDAZIONE	1.666 m²

SEZIONE N.: 9
QT. PROGETTO: 150.971
DIST.PROG.: 125.000
DIST.PREC.: 25.000
DIST.SUCC.: 2.616

SCALA 1:200

QT.RIF. 142.838

QUOTE TERRENO	149.730, 149.729, 150.349, 150.520, 150.537, 150.520, 150.532, 150.538, 150.562, 150.577, 150.231, 149.973, 149.673, 149.351, 149.064, 149.664, 150.344, 151.703, 151.451, 150.514, 153.533, 153.949
DIST.PARZIALI TERRENO	5.965, 10.944, 2.859, 0.171, 0.468, 1.746, 0.843, 0.779, 0.713, 0.139, 0.312, 0.733, 0.488, 2.262, 1.729, 1.670, 0.919, 1.306, 1.123, 0.605
QUOTE PROGETTO	150.345, 150.531, 150.722
DIST.PARZIALI PROGETTO	5.704, 5.630
QUOTE PAVIMENTATO	150.827, 150.859, 150.971, 151.084, 151.116
DIST. PARZIALI PAVIMENTATO	1.000, 3.500, 3.500, 1.000

SCAVI E BONIFICHE	
SCOTICO	11.778 m
RILEVATI	
RILEVATO	6.854 m²
TERRENO VEGETALE	5.099 m
SOVRASTRUTTURA STRADALE	
STRATO DI USURA	9.000 m
STRATO DI BINDER	9.000 m
STRATO DI BASE	9.000 m
STRATO DI FONDAZIONE	1.666 m²

SEZIONE N.: 10
QT. PROGETTO: 150.979
DIST.PROG.: 127.616
DIST.PREC.: 2.616
DIST.SUCC.: 22.384

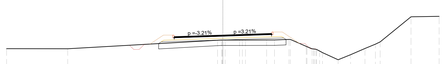

SCALA 1:200

QT.RIF. 142.410

QUOTE TERRENO	149.727, 149.725, 150.511, 150.530, 150.529, 150.536, 150.538, 150.560, 149.935, 149.777, 149.511, 149.705, 149.175, 149.749, 150.148, 150.345, 152.677, 152.716
DIST.PARZIALI TERRENO	5.659, 13.849, 0.347, 1.957, 0.751, 1.330, 1.483, 0.821, 0.844, 1.151, 1.321, 0.966, 2.836, 1.531, 2.854, 2.602
QUOTE PROGETTO	150.202, 150.356, 150.539, 150.719, 150.378
DIST.PARZIALI PROGETTO	5.704, 5.630
QUOTE PAVIMENTATO	150.835, 150.867, 150.979, 151.051, 151.123
DIST. PARZIALI PAVIMENTATO	1.000, 3.500, 3.500, 1.000

SCAVI E BONIFICHE	
SCOTICO	11.976 m
RILEVATI	
RILEVATO	6.963 m²
TERRENO VEGETALE	4.481 m
SOVRASTRUTTURA STRADALE	
STRATO DI USURA	9.167 m
STRATO DI BINDER	9.167 m
STRATO DI BASE	9.167 m
STRATO DI FONDAZIONE	1.691 m²

SEZIONE N.: 11
QT. PROGETTO: 151.043
DIST.PROG.: 150.000
DIST.PREC.: 22.384
DIST.SUCC.: 25.000



SCALA 1:200

QT.RIF. 141.745

QUOTE TERRENO	149.761, 149.700, 149.699, 149.702, 149.833, 150.565, 150.627, 150.628, 150.628, 150.628, 150.618, 150.636, 150.633, 150.672, 149.975, 149.735, 149.610, 149.216, 149.777, 149.741, 150.461, 150.651, 150.608, 150.708
DIST.PARZIALI TERRENO	2.104, 1.744, 0.801, 1.531, 13.701, 0.163, 1.001, 0.000, 0.000, 2.497, 0.357, 0.327, 1.437, 0.302, 0.885, 1.766, 0.498, 3.688, 1.845, 1.814
QUOTE PROGETTO	150.212, 150.347, 150.603, 150.838, 150.330
DIST.PARZIALI PROGETTO	5.881, 5.621
QUOTE PAVIMENTATO	150.856, 150.888, 151.043, 151.183, 151.223
DIST. PARZIALI PAVIMENTATO	1.000, 3.667, 3.500, 1.000

NOTA

PREVISTA BONIFICA DI S = 50 cm PER I SOLI TRATTI DI VIABILITÀ IN RILEVATO E PER LE AREE CON SCAVI INFERIORI A 3.00 m

COMMITTENTE:

RFI RETE FERROVIARIA ITALIANA
GRUPPO FERROVIE DELLO STATO ITALIANE

PROGETTAZIONE:

ITALFERR
GRUPPO FERROVIE DELLO STATO ITALIANE

PROGETTO DEFINITIVO

NODO DI NOVARA
1^ FASE PRG DI NOVARA BOSCHETTO

VIABILITA'
Viabilità NV04 - Nuova viabilità terminale autostrada viaggiante
Sezioni trasversali stradali tav. 8 di 35 - Ramo B

SCALA: 1:200

COMMESSA	LOTTO	FASE	ENTE	TIPO DOC.	OPERA/DISCIPLINA	PROGR.	REV.
NM0Y	00	D	11	W9	NV0400	008	A

Rev.	Descrizione	Redatto	Data	Verificato	Data	Approvato	Data	Autorizzato Data
A	Emissione definitiva	A. Ingletti	Maggio 2021	M.Milovanovic	Maggio 2021	F. Perrone	Maggio 2021	D. Maranzano Maggio 2021

Ordine degli Ingegneri della Provincia di Napoli ING. DANIELO MARANZANO Settore A - Ingegneria Civile e Ambientale

File: NM0Y00D11W9NV0400008A.dwg

n. Elab.: -