SCAVI E BONIFICHE	
SCOTICO	11.002 m
RILEVATI	
RILEVATO	9.568 m³
TERRENO VEGETALE	4.403 m
SOVRASTRUTTURA STRADALE	
STRATO DI USURA	6.737 m
STRATO DI BINDER	6.737 m
STRATO DI BASE	6.737 m
STRATO DI FONDAZIONE	1.376 m²

SEZIONE N.: 5
QT. PROGETTO: 151.780
DIST.PROG.: 37.725
DIST.PREC.: 12.725
DIST.SUCC.: 12.275

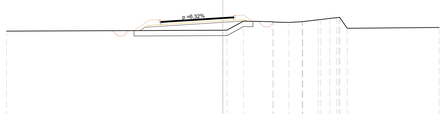

SCALA 1:200

QT.RIF. 142.737

QUOTE TERRENO	150.531 · 150.619 · 150.621 · 151.452 · 151.460 · 151.370 · 151.369 · 151.465 · 151.624 · 151.670 · 151.771 · 150.791 · 150.869
DIST.PARZIALI TERRENO	20.000 · 1.931 · 2.689 · 1.439 · 1.229 · 1.439 · 0.930 · 0.929 · 0.929 · 0.929 · 8.497
QUOTE PROGETTO	150.633 · 150.635 · 151.340 · 151.478 · 151.448
DIST.PARZIALI PROGETTO	0.002 · 7.222 · 2.182
QUOTE PAVIMENTATO	151.417 · 151.481 · 151.780 · 151.848
DIST. PARZIALI PAVIMENTATO	1.004 · 4.733 · 1.000

SCAVI E BONIFICHE	
SCOTICO	10.526 m
RILEVATI	
RILEVATO	3.201 m²
TERRENO VEGETALE	4.402 m
SOVRASTRUTTURA STRADALE	
STRATO DI USURA	6.287 m
STRATO DI BINDER	6.287 m
STRATO DI BASE	6.287 m
STRATO DI FONDAZIONE	1.308 m²

SEZIONE N.: 6
QT. PROGETTO: 151.815
DIST.PROG.: 50.000
DIST.PREC.: 12.275
DIST.SUCC.: 25.000

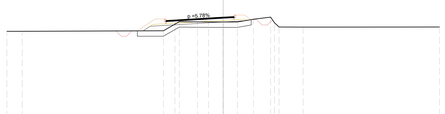

SCALA 1:200

QT.RIF. 142.741

QUOTE TERRENO	150.514 · 150.516 · 150.569 · 151.126 · 151.366 · 151.386 · 151.381 · 151.382 · 151.383 · 151.630 · 151.828 · 150.911 · 150.908 · 150.910
DIST.PARZIALI TERRENO	1.415 · 13.062 · 1.061 · 1.679 · 0.918 · 1.300 · 1.300 · 1.489 · 1.084 · 2.223 · 12.614
QUOTE PROGETTO	150.501 · 150.984 · 151.375 · 151.531 · 151.538
DIST.PARZIALI PROGETTO	0.614 · 6.758 · 2.191
QUOTE PAVIMENTATO	151.509 · 151.587 · 151.815 · 151.873
DIST. PARZIALI PAVIMENTATO	1.000 · 4.287 · 1.000

SCAVI E BONIFICHE	
STERRO	0.057 m²
SCOTICO	9.795 m
RILEVATI	
RILEVATO	5.585 m²
TERRENO VEGETALE	3.289 m
SOVRASTRUTTURA STRADALE	
STRATO DI USURA	6.232 m
STRATO DI BINDER	6.232 m
STRATO DI BASE	6.232 m
STRATO DI FONDAZIONE	1.100 m²

SEZIONE N.: 7
QT. PROGETTO: 151.886
DIST.PROG.: 75.000
DIST.PREC.: 25.000
DIST.SUCC.: 25.000

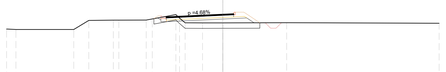

SCALA 1:200

QT.RIF. 143.881

QUOTE TERRENO	150.526 · 150.482 · 150.479 · 151.320 · 151.345 · 151.344 · 151.330 · 151.451 · 151.862 · 151.096 · 151.087 · 151.092 · 151.108 · 151.004
DIST.PARZIALI TERRENO	0.885 · 5.357 · 1.387 · 2.264 · 0.331 · 0.331 · 2.535 · 2.186 · 0.918 · 1.607 · 1.882 · 5.897 · 14.103
QUOTE PROGETTO	151.548 · 151.201 · 151.446 · 151.560 · 151.100
DIST.PARZIALI PROGETTO	1.300 · 5.232 · 2.209 · 0.874
QUOTE PAVIMENTATO	151.641 · 151.688 · 151.886 · 151.933
DIST. PARZIALI PAVIMENTATO	1.000 · 4.232 · 1.000

SCAVI E BONIFICHE	
SCOTICO	11.150 m
RILEVATI	
RILEVATO	8.992 m²
TERRENO VEGETALE	5.282 m
SOVRASTRUTTURA STRADALE	
STRATO DI USURA	6.178 m
STRATO DI BINDER	6.178 m
STRATO DI BASE	6.178 m
STRATO DI FONDAZIONE	1.290 m²

SEZIONE N.: 8
QT. PROGETTO: 151.958
DIST.PROG.: 100.000
DIST.PREC.: 25.000
DIST.SUCC.: 25.000

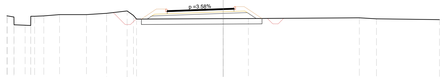

SCALA 1:200

QT.RIF. 142.970

QUOTE TERRENO	151.294 · 151.316 · 151.456 · 151.454 · 151.234 · 151.235 · 151.407 · 151.406 · 151.526 · 151.745 · 151.326 · 151.328 · 151.034 · 151.046 · 151.106 · 151.016 · 150.944
DIST.PARZIALI TERRENO	0.610 · 1.031 · 0.921 · 0.843 · 1.464 · 2.487 · 1.861 · 1.900 · 0.985 · 8.011 · 2.329 · 10.259 · 1.085 · 5.827
QUOTE PROGETTO	151.300 · 151.301 · 151.518 · 151.597 · 151.050
DIST.PARZIALI PROGETTO	0.300 · 6.598 · 2.228 · 0.797
QUOTE PAVIMENTATO	151.772 · 151.808 · 151.958 · 151.993
DIST. PARZIALI PAVIMENTATO	1.000 · 4.178 · 1.000

SCAVI E BONIFICHE	
SCOTICO	10.945 m
RILEVATI	
RILEVATO	8.137 m²
TERRENO VEGETALE	5.101 m
SOVRASTRUTTURA STRADALE	
STRATO DI USURA	6.124 m
STRATO DI BINDER	6.124 m
STRATO DI BASE	6.124 m
STRATO DI FONDAZIONE	1.281 m²

SEZIONE N.: 9
QT. PROGETTO: 152.029
DIST.PROG.: 125.000
DIST.PREC.: 25.000
DIST.SUCC.: 25.000

SCALA 1:200

QT.RIF. 143.124

QUOTE TERRENO	151.318 · 151.403 · 151.502 · 151.501 · 151.716 · 151.131 · 151.131 · 151.209 · 151.188 · 150.945
DIST.PARZIALI TERRENO	1.043 · 1.198 · 2.451 · 4.086 · 0.629 · 0.629 · 8.238 · 1.744 · 20.000
QUOTE PROGETTO	151.138 · 151.429 · 151.889 · 151.644 · 151.152
DIST.PARZIALI PROGETTO	6.519 · 2.248 · 0.738
QUOTE PAVIMENTATO	151.903 · 151.926 · 152.029 · 152.055
DIST. PARZIALI PAVIMENTATO	1.000 · 4.124 · 1.000

SCAVI E BONIFICHE	
SCOTICO	11.344 m
RILEVATI	
RILEVATO	10.073 m²
TERRENO VEGETALE	5.646 m
SOVRASTRUTTURA STRADALE	
STRATO DI USURA	6.069 m
STRATO DI BINDER	6.069 m
STRATO DI BASE	6.069 m
STRATO DI FONDAZIONE	1.272 m²

SEZIONE N.: 10
QT. PROGETTO: 152.100
DIST.PROG.: 150.000
DIST.PREC.: 25.000
DIST.SUCC.: 24.491



SCALA 1:200

QT.RIF. 143.136

QUOTE TERRENO	151.452 · 151.637 · 151.637 · 151.749 · 151.165 · 151.122 · 151.118 · 151.116 · 151.034 · 150.888 · 150.885 · 150.908
DIST.PARZIALI TERRENO	1.662 · 2.418 · 3.983 · 0.897 · 11.056 · 0.601 · 0.601 · 9.022 · 9.968
QUOTE PROGETTO	151.150 · 151.064 · 151.860 · 151.659 · 151.142
DIST.PARZIALI PROGETTO	0.775 · 6.412 · 2.295 · 0.775
QUOTE PAVIMENTATO	152.103 · 152.102 · 152.100 · 152.100
DIST. PARZIALI PAVIMENTATO	1.000 · 4.069 · 1.000

SCAVI E BONIFICHE	
SCOTICO	11.602 m
RILEVATI	
RILEVATO	11.245 m²
TERRENO VEGETALE	6.021 m
SOVRASTRUTTURA STRADALE	
STRATO DI USURA	6.016 m
STRATO DI BINDER	6.016 m
STRATO DI BASE	6.016 m
STRATO DI FONDAZIONE	1.265 m²

SEZIONE N.: 11
QT. PROGETTO: 152.166
DIST.PROG.: 174.491
DIST.PREC.: 24.491
DIST.SUCC.: 25.509



SCALA 1:200

QT.RIF. 143.238

QUOTE TERRENO	151.486 · 151.638 · 151.638 · 151.690 · 151.736 · 151.186 · 151.146 · 151.099 · 151.020 · 151.006 · 150.946
DIST.PARZIALI TERRENO	1.663 · 2.455 · 1.734 · 1.986 · 0.893 · 0.893 · 11.311 · 14.187 · 5.134 · 0.591 · 0.591
QUOTE PROGETTO	151.172 · 151.884 · 151.726 · 151.656 · 151.138
DIST.PARZIALI PROGETTO	1.066 · 6.312 · 2.344 · 0.796
QUOTE PAVIMENTATO	152.252 · 152.257 · 152.166 · 152.141
DIST. PARZIALI PAVIMENTATO	1.000 · 4.016 · 1.000

SCAVI E BONIFICHE	
SCOTICO	11.948 m
RILEVATI	
RILEVATO	12.718 m²
TERRENO VEGETALE	6.455 m
SOVRASTRUTTURA STRADALE	
STRATO DI USURA	6.000 m
STRATO DI BINDER	6.000 m
STRATO DI BASE	6.000 m
STRATO DI FONDAZIONE	1.262 m²

SEZIONE N.: 12
QT. PROGETTO: 152.183
DIST.PROG.: 200.000
DIST.PREC.: 25.509
DIST.SUCC.: 25.000



SCALA 1:200

QT.RIF. 143.173

QUOTE TERRENO	151.515 · 151.645 · 151.647 · 151.539 · 151.961 · 151.962 · 151.707 · 151.705 · 151.703 · 151.702 · 151.024 · 151.013 · 150.987 · 151.023 · 151.164 · 151.167 · 151.167
DIST.PARZIALI TERRENO	1.003 · 0.662 · 1.98 · 0.998 · 1.810 · 0.995 · 0.995 · 0.995 · 11.552 · 1.003 · 2.843 · 2.303 · 12.660 · 1.123 · 0.000
QUOTE PROGETTO	151.107 · 151.901 · 151.743 · 151.685 · 150.992
DIST.PARZIALI PROGETTO	1.100 · 6.295 · 2.344 · 1.099
QUOTE PAVIMENTATO	152.308 · 152.293 · 152.183 · 152.158
DIST. PARZIALI PAVIMENTATO	1.000 · 4.000 · 1.000

NOTA

PREVISTA BONIFICA DI S = 50 cm PER I SOLI TRATTI DI VIABILITÀ IN RILEVATO E PER LE AREE CON SCAVI INFERIORI A 3.00 m

COMMITTENTE:

RFI RETE FERROVIARIA ITALIANA
GRUPPO FERROVIE DELLO STATO ITALIANE

PROGETTAZIONE:

ITALFERR
GRUPPO FERROVIE DELLO STATO ITALIANE

PROGETTO DEFINITIVO

NODO DI NOVARA
1^ FASE PRG DI NOVARA BOSCHETTO

VIABILITA'
Viabilità NV04 - Nuova viabilità terminale autostrada viaggiante
Sezioni trasversali stradali tav. 11 di 35 - Ramo C

SCALA: 1:200

COMMESSA	LOTTO	FASE	ENTE	TIPO DOC.	OPERA/DISCIPLINA	PROGR.	REV.
NM0Y	00	D	11	W9	NV0400	011	A

Rev.	Descrizione	Redatto	Data	Verificato	Data	Approvato	Data	Autorizzato Data
A	Emissione definitiva	A. Ingletti	Maggio 2021	M.Milovanovic	Maggio 2021	F. Perrone	Maggio 2021	D. Maranzano Maggio 2021

Ordine degli Ingegneri della Provincia di Napoli — Ing. DANIELE MARANZANO — Settore A — Sez. a — n. 6000

File: NM0Y00D11W9NV0400011A.dwg

n. Elab.: -