| SCAVI E BONIFICHE | |
|---|---|
| SCOTICO | 6.801 m |
| RILEVATI | |
| RILEVATO | 2.838 m³ |
| TERRENO VEGETALE | 1.823 m |
| SOVRASTRUTTURA STRADALE | |
| STRATO DI USURA | 5.000 m |
| STRATO DI BINDER | 5.000 m |
| STRATO DI BASE | 5.000 m |
| STRATO DI FONDAZIONE | 0.934 m² |

RAMO C
SEZIONE N.: 29
QT. PROGETTO: 152.461
DIST.PROG.: 494.066
DIST.PREC.: 3.086

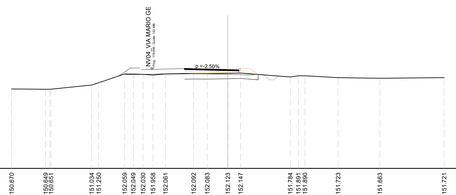


SCALA 1:200

QT.RIF. 143.330

| | |
|---|---|
| QUOTE TERRENO | 150.670, 150.649, 150.645, 151.034, 151.250, 152.059, 152.049, 152.030, 152.008, 152.061, 152.092, 152.083, 152.123, 152.147, 151.784, 151.891, 151.958, 151.723, 151.683, 151.721 |
| DIST.PARZIALI TERRENO | 3.153, 3.751, 0.666, 2.402, 0.799, 0.230, 0.913, 1.161, 2.602, 1.261, 1.903, 1.175, 4.595, 0.791, 0.513, 3.058, 3.865, 5.943 |
| QUOTE PROGETTO | 152.121, 152.021, 152.045, 152.045 |
| DIST.PARZIALI PROGETTO | 4.000, 2.344 |
| QUOTE PAVIMENTATO | 152.561, 152.461, 152.436 |
| DIST. PARZIALI PAVIMENTATO | 4.000, 1.000 |

| SCAVI E BONIFICHE | |
|---|---|
| SCOTICO | 6.673 m |
| RILEVATI | |
| RILEVATO | 2.775 m³ |
| TERRENO VEGETALE | 1.669 m |
| SOVRASTRUTTURA STRADALE | |
| STRATO DI USURA | 5.000 m |
| STRATO DI BINDER | 5.000 m |
| STRATO DI BASE | 5.000 m |
| STRATO DI FONDAZIONE | 0.934 m² |

RAMO D
SEZIONE N.: 1
QT. PROGETTO: 150.528
DIST.PROG.: 0.000
DIST.SUCC.: 20.090

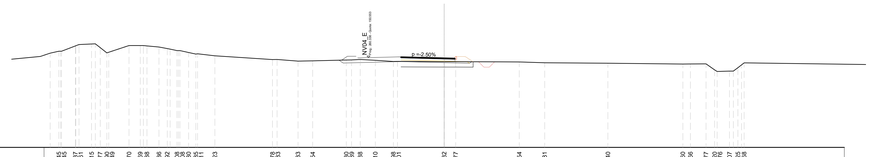


SCALA 1:200

QT.RIF. 142.254

| | |
|---|---|
| QUOTE TERRENO | 151.145, 151.127, 151.607, 151.815, 151.477, 151.049, 151.870, 151.852, 151.838, 151.536, 151.520, 151.208, 151.200, 151.011, 150.811, 150.723, 150.378, 150.363, 150.233, 150.254, 150.330, 150.328, 150.309, 150.310, 150.246, 150.241, 150.182, 150.177, 150.154, 150.081, 150.040, 149.980, 149.966, 149.977, 149.970, 149.210, 149.207, 149.206, 150.068 |
| DIST.PARZIALI TERRENO | 0.281, 1.164, 0.647, 0.814, 1.870, 0.940, 1.118, 0.785, 0.841, 0.797, 0.811, 1.599, 5.326, 1.935, 0.365, 3.111, 0.187, 0.797, 1.999, 1.673, 4.316, 1.966, 5.875, 2.350, 5.849, 6.928, 0.699, 0.844, 0.802, 1.145 |
| QUOTE PROGETTO | 150.188, 150.088, 150.070, 150.171 |
| DIST.PARZIALI PROGETTO | 4.000, 2.344 |
| QUOTE PAVIMENTATO | 150.628, 150.528, 150.503 |
| DIST. PARZIALI PAVIMENTATO | 4.000, 1.000 |

| SCAVI E BONIFICHE | |
|---|---|
| SCOTICO | 6.612 m |
| RILEVATI | |
| RILEVATO | 2.322 m³ |
| TERRENO VEGETALE | 1.595 m |
| SOVRASTRUTTURA STRADALE | |
| STRATO DI USURA | 5.000 m |
| STRATO DI BINDER | 5.000 m |
| STRATO DI BASE | 5.000 m |
| STRATO DI FONDAZIONE | 0.934 m² |

SEZIONE N.: 2
QT. PROGETTO: 150.445
DIST.PROG.: 20.090
DIST.PREC.: 20.090
DIST.SUCC.: 4.910




SCALA 1:200

QT.RIF. 145.584

| | |
|---|---|
| QUOTE TERRENO | 153.374, 151.154, 150.926, 151.645, 151.712, 151.649, 150.919, 150.875, 150.875, 150.104, 149.873, 149.877, 149.834, 149.919, 149.779, 149.766, 149.956, 150.235, 150.208, 150.186, 150.038, 150.005, 149.267, 149.267, 149.267, 150.057, 150.009 |
| DIST.PARZIALI TERRENO | 1.242, 0.220, 0.531, 0.697, 0.847, 1.958, 0.742, 0.697, 0.697, 5.043, 1.127, 0.430, 1.800, 1.249, 0.416, 0.519, 0.848, 3.198, 2.102, 1.722, 3.008, 9.140, 2.742, 0.800, 0.800, 0.800, 0.708, 10.694 |
| QUOTE PROGETTO | 150.105, 150.005, 149.947, 150.125 |
| DIST.PARZIALI PROGETTO | 4.000, 2.344 |
| QUOTE PAVIMENTATO | 150.545, 150.445, 150.420 |
| DIST. PARZIALI PAVIMENTATO | 4.000, 1.000 |

| SCAVI E BONIFICHE | |
|---|---|
| STERRO | 0.017 m³ |
| SCOTICO | 6.519 m |
| RILEVATI | |
| RILEVATO | 2.025 m³ |
| TERRENO VEGETALE | 1.483 m |
| SOVRASTRUTTURA STRADALE | |
| STRATO DI USURA | 5.000 m |
| STRATO DI BINDER | 5.000 m |
| STRATO DI BASE | 5.000 m |
| STRATO DI FONDAZIONE | 0.936 m² |

SEZIONE N.: 3
QT. PROGETTO: 150.425
DIST.PROG.: 25.000
DIST.PREC.: 4.910
DIST.SUCC.: 13.105

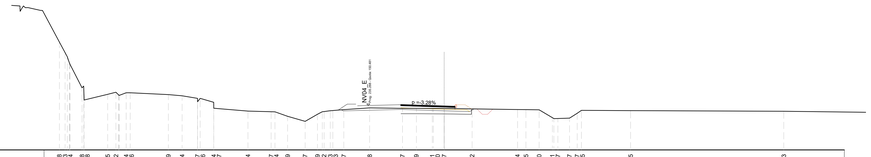


SCALA 1:200

QT.RIF. 146.374

| | |
|---|---|
| QUOTE TERRENO | 152.335, 152.324, 152.088, 151.515, 151.702, 151.614, 151.656, 151.489, 151.374, 151.130, 150.725, 150.224, 149.964, 149.807, 149.807, 149.479, 149.017, 149.669, 149.622, 149.623, 150.057, 150.258, 150.317, 150.319, 150.211, 150.210, 150.216, 150.142, 150.104, 150.095, 150.080, 149.391, 149.372, 149.307, 149.725, 150.005, 149.943 |
| DIST.PARZIALI TERRENO | 0.337, 0.118, 2.172, 0.236, 0.276, 0.842, 3.526, 1.272, 1.423, 1.296, 3.161, 2.142, 1.171, 1.623, 1.140, 0.447, 0.577, 1.015, 2.389, 3.043, 1.201, 1.490, 1.003, 2.583, 4.203, 0.778, 1.218, 1.223, 1.074, 0.718, 4.550, 14.168 |
| QUOTE PROGETTO | 150.117, 149.985, 149.908, 150.160 |
| DIST.PARZIALI PROGETTO | 4.000, 2.361 |
| QUOTE PAVIMENTATO | 150.537, 150.425, 150.392 |
| DIST. PARZIALI PAVIMENTATO | 4.000, 1.000 |

| SCAVI E BONIFICHE | |
|---|---|
| SCOTICO | 7.475 m |
| RILEVATI | |
| RILEVATO | 3.115 m³ |
| TERRENO VEGETALE | 2.604 m |
| SOVRASTRUTTURA STRADALE | |
| STRATO DI USURA | 5.000 m |
| STRATO DI BINDER | 5.000 m |
| STRATO DI BASE | 5.000 m |
| STRATO DI FONDAZIONE | 0.943 m² |

SEZIONE N.: 4
QT. PROGETTO: 150.371
DIST.PROG.: 38.105
DIST.PREC.: 13.105
DIST.SUCC.: 11.895

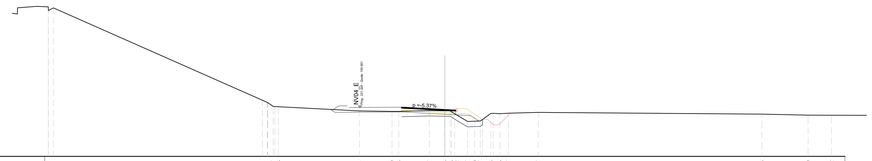


SCALA 1:200

QT.RIF. 146.039

| | |
|---|---|
| QUOTE TERRENO | 151.231, 151.057, 150.826, 150.244, 150.199, 150.198, 150.277, 150.253, 150.252, 149.962, 149.907, 149.905, 150.008, 149.995, 150.007, 150.107, 149.946, 149.849, 149.842 |
| DIST.PARZIALI TERRENO | 0.485, 0.769, 7.504, 3.006, 0.424, 2.820, 1.440, 0.288, 1.192, 0.173, 0.788, 0.195, 0.790, 2.758, 20.687, 4.264, 2.174 |
| QUOTE PROGETTO | 150.146, 149.931, 149.823, 149.823 |
| DIST.PARZIALI PROGETTO | 4.000, 2.407, 0.748 |
| QUOTE PAVIMENTATO | 150.586, 150.371, 150.317 |
| DIST. PARZIALI PAVIMENTATO | 4.000, 1.000 |

| SCAVI E BONIFICHE | |
|---|---|
| SCOTICO | 8.274 m |
| RILEVATI | |
| RILEVATO | 3.497 m³ |
| TERRENO VEGETALE | 2.440 m |
| SOVRASTRUTTURA STRADALE | |
| STRATO DI USURA | 5.959 m |
| STRATO DI BINDER | 5.959 m |
| STRATO DI BASE | 5.959 m |
| STRATO DI FONDAZIONE | 1.087 m² |

SEZIONE N.: 5
QT. PROGETTO: 150.322
DIST.PROG.: 50.000
DIST.PREC.: 11.895
DIST.SUCC.: 10.646

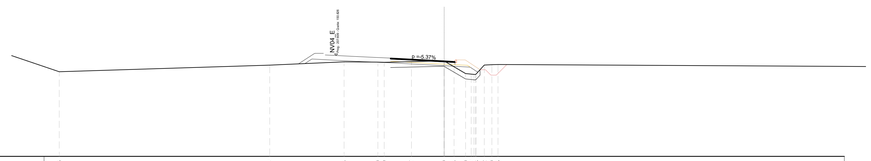


SCALA 1:200

QT.RIF. 141.501

| | |
|---|---|
| QUOTE TERRENO | 149.325, 149.934, 150.243, 150.219, 150.220, 150.257, 150.330, 149.783, 149.199, 149.178, 149.342, 149.959, 149.949 |
| DIST.PARZIALI TERRENO | 19.463, 6.877, 3.118, 0.591, 2.517, 3.004, 0.417, 0.584, 0.335, 0.793, 0.178, 0.504 |
| QUOTE PROGETTO | 150.149, 149.862, 149.753, 149.285 |
| DIST.PARZIALI PROGETTO | 4.959, 2.407, 0.748 |
| QUOTE PAVIMENTATO | 150.549, 150.537, 150.322, 150.269 |
| DIST. PARZIALI PAVIMENTATO | 0.999, 4.000, 1.000 |

| SCAVI E BONIFICHE | |
|---|---|
| SCOTICO | 9.208 m |
| RILEVATI | |
| RILEVATO | 4.042 m³ |
| TERRENO VEGETALE | 2.506 m |
| SOVRASTRUTTURA STRADALE | |
| STRATO DI USURA | 6.839 m |
| STRATO DI BINDER | 6.839 m |
| STRATO DI BASE | 6.839 m |
| STRATO DI FONDAZIONE | 1.219 m² |

SEZIONE N.: 6
QT. PROGETTO: 150.278
DIST.PROG.: 60.646
DIST.PREC.: 10.646
DIST.SUCC.: 14.354




SCALA 1:200

QT.RIF. 141.546

| | |
|---|---|
| QUOTE TERRENO | 150.330, 150.228, 150.194, 150.173, 150.201, 150.216, 150.216, 149.053, 149.047, 149.047, 149.048, 150.088, 149.933 |
| DIST.PARZIALI TERRENO | 2.937, 2.508, 1.165, 3.879, 2.499, 1.633, 0.365, 0.365, 0.365, 0.365, 26.185 |
| QUOTE PROGETTO | 150.152, 149.838, 149.709, 149.714 |
| DIST.PARZIALI PROGETTO | 5.839, 2.407, 0.748 |
| QUOTE PAVIMENTATO | 150.592, 150.483, 150.276, 150.225 |
| DIST. PARZIALI PAVIMENTATO | 1.839, 4.000, 1.000 |

| SCAVI E BONIFICHE | |
|---|---|
| STERRO | 0.180 m³ |
| SCOTICO | 8.598 m |
| RILEVATI | |
| RILEVATO | 1.830 m³ |
| TERRENO VEGETALE | 2.429 m |
| SOVRASTRUTTURA STRADALE | |
| STRATO DI USURA | 6.000 m |
| STRATO DI BINDER | 6.000 m |
| STRATO DI BASE | 6.000 m |
| STRATO DI FONDAZIONE | 1.264 m² |

SEZIONE N.: 7
QT. PROGETTO: 150.219
DIST.PROG.: 75.000
DIST.PREC.: 14.354
DIST.SUCC.: 8.187




SCALA 1:200

QT.RIF. 142.124

| | |
|---|---|
| QUOTE TERRENO | 152.802, 152.323, 152.333, 150.348, 150.282, 150.156, 150.176, 150.277, 150.147, 150.145, 150.106, 149.915, 149.637, 149.047, 149.041, 150.013, 150.005 |
| DIST.PARZIALI TERRENO | 0.000, 0.000, 13.830, 3.617, 5.018, 1.000, 2.120, 8.399, 2.589, 0.777, 1.218, 0.637, 0.647, 0.647, 4.024 |
| QUOTE PROGETTO | 150.180, 150.115, 149.779, 149.600, 149.808 |
| DIST.PARZIALI PROGETTO | 6.244, 2.407 |
| QUOTE PAVIMENTATO | 150.488, 150.434, 150.219, 150.166 |
| DIST. PARZIALI PAVIMENTATO | 1.000, 4.000, 1.000 |

## NOTA

PREVISTA BONIFICA DI S = 50 cm PER I SOLI TRATTI DI VIABILITÀ IN RILEVATO E PER LE AREE CON SCAVI INFERIORI A 3.00 m

COMMITTENTE:

RFI RETE FERROVIARIA ITALIANA
GRUPPO FERROVIE DELLO STATO ITALIANE

PROGETTAZIONE:

ITALFERR
GRUPPO FERROVIE DELLO STATO ITALIANE

**PROGETTO DEFINITIVO**

**NODO DI NOVARA**
**1^ FASE PRG DI NOVARA BOSCHETTO**

**VIABILITA'**
Viabilità NV04 - Nuova viabilità terminale autostrada viaggiante
Sezioni trasversali stradali tav. 14 di 35 - Ramo C; Ramo D

SCALA: 1:200

| COMMESSA | LOTTO | FASE | ENTE | TIPO DOC. | OPERA/DISCIPLINA | PROGR. | REV. |
|---|---|---|---|---|---|---|---|
| NM0Y | 00 | D | 11 | W9 | NV0400 | 014 | A |

| Rev. | Descrizione | Redatto | Data | Verificato | Data | Approvato | Data | Autorizzato Data |
|---|---|---|---|---|---|---|---|---|
| A | Emissione definitiva | A. Ingletti | Maggio 2021 | M.Milovanovic | Maggio 2021 | F. Perrone | Maggio 2021 | D. Maranzano Maggio 2021 |

Ordine degli Ingegneri della Provincia di Napoli — Ing. DANIELE MARANZANO — Settore A — Sez. a — N. 9001

File: NM0Y00D11W9NV0400014A.dwg | n. Elab.: -