SCAVI E BONIFICHE	
SCOTICO	11.771 m
RILEVATI	
RILEVATO	11.932 m²
TERRENO VEGETALE	6.243 m
SOVRASTRUTTURA STRADALE	
STRATO DI USURA	6.000 m
STRATO DI BINDER	6.000 m
STRATO DI BASE	6.000 m
STRATO DI FONDAZIONE	1.264 m²

SEZIONE N.: 6
QT. PROGETTO: 150.399
DIST.PROG.: 62.129
DIST.PREC.: 12.129
DIST.SUCC.: 12.871

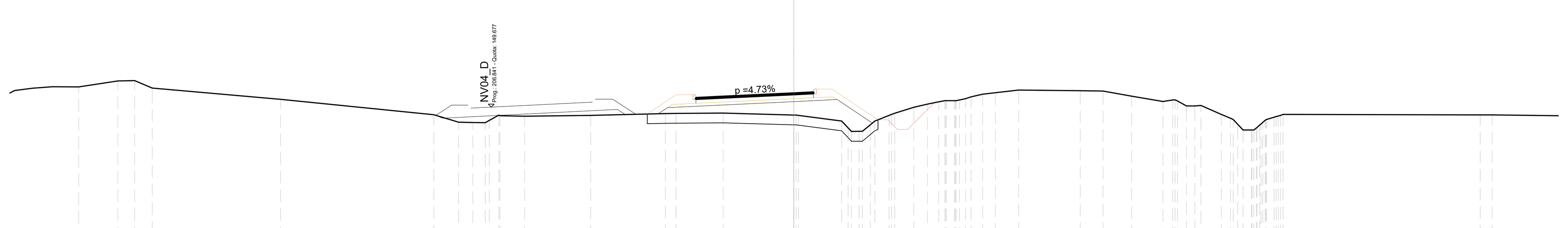

SCALA 1:200

QT.RIF. 141.184

QUOTE TERRENO	151.016 151.030 150.647 150.079 149.290 148.909 148.887 148.885 149.271 149.234 149.215 149.256 149.350 149.355 149.375 149.275 149.256 148.966 148.437 148.437 148.968 149.254 149.365 149.665 149.829 149.944 150.010 150.109 150.336 150.415 150.548 150.514 150.499 150.233 149.968 150.054 149.736 149.764 149.303 149.046 148.505 148.896 149.161 149.306 149.279 149.278
DIST.PARZIALI TERRENO	0.852 0.899 6.543 7.827 1.262 0.730 0.629 0.496 1.264 3.368 3.807 0.542 2.406 3.611 2.203 0.734 0.970 0.695 0.579 0.445 0.587 0.654 1.189 3.136 1.161 1.466 1.592 0.500 0.463 1.043 0.463 0.427 10.061 0.606
QUOTE PROGETTO	149.342 149.654 149.959 150.064 148.865
DIST.PARZIALI PROGETTO	0.469 6.447 2.208 1.797
QUOTE PAVIMENTATO	150.163 150.210 150.399 150.447
DIST. PARZIALI PAVIMENTATO	1.000 4.000 1.000

SCAVI E BONIFICHE	
SCOTICO	11.295 m
RILEVATI	
RILEVATO	10.148 m²
TERRENO VEGETALE	5.671 m
SOVRASTRUTTURA STRADALE	
STRATO DI USURA	6.000 m
STRATO DI BINDER	6.000 m
STRATO DI BASE	6.000 m
STRATO DI FONDAZIONE	1.264 m²

SEZIONE N.: 7
QT. PROGETTO: 150.427
DIST.PROG.: 75.000
DIST.PREC.: 12.871
DIST.SUCC.: 4.440

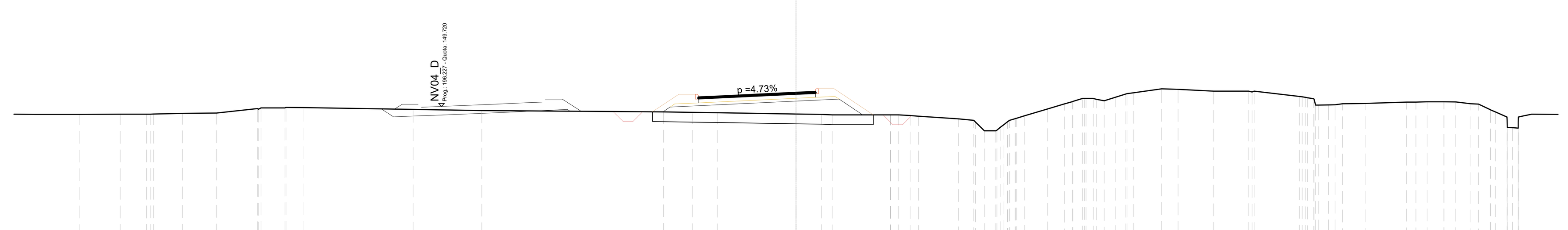

SCALA 1:200

QT.RIF. 141.252

QUOTE TERRENO	149.319 149.324 149.326 149.364 149.379 149.606 149.642 149.644 149.660 149.566 149.511 149.442 149.412 149.397 149.334 149.313 149.292 149.287 149.286 149.250 149.219 149.084 149.008 148.478 148.479 148.915 149.235 149.235 149.591 149.844 150.123 150.125 150.011 150.183 150.353 150.415 150.617 150.591 150.495 150.500 150.502 150.227 150.111 149.794 149.856 149.873 149.942 149.942 149.959 149.960 149.950 149.858 149.840 149.548
DIST.PARZIALI TERRENO	1.337 1.495 1.726 2.104 1.232 0.872 5.631 3.515 9.284 1.501 1.273 4.010 1.308 0.540 2.975 0.596 2.048 0.786 0.459 0.559 1.197 0.853 0.500 0.563 0.545 1.450 0.840 1.817 1.800 2.320 0.525 1.147 2.127 0.472 0.579 0.854 0.614 0.766 0.613
QUOTE PROGETTO	149.442 149.682 149.987 150.092 149.289
DIST.PARZIALI PROGETTO	6.447 2.208 1.203
QUOTE PAVIMENTATO	150.191 150.238 150.427 150.475
DIST. PARZIALI PAVIMENTATO	1.000 4.000 1.000

SCAVI E BONIFICHE	
SCOTICO	11.147 m
RILEVATI	
RILEVATO	9.477 m²
TERRENO VEGETALE	5.493 m
SOVRASTRUTTURA STRADALE	
STRATO DI USURA	6.000 m
STRATO DI BINDER	6.000 m
STRATO DI BASE	6.000 m
STRATO DI FONDAZIONE	1.264 m²

SEZIONE N.: 8
QT. PROGETTO: 150.405
DIST.PROG.: 79.440
DIST.PREC.: 4.440
DIST.SUCC.: 8.272

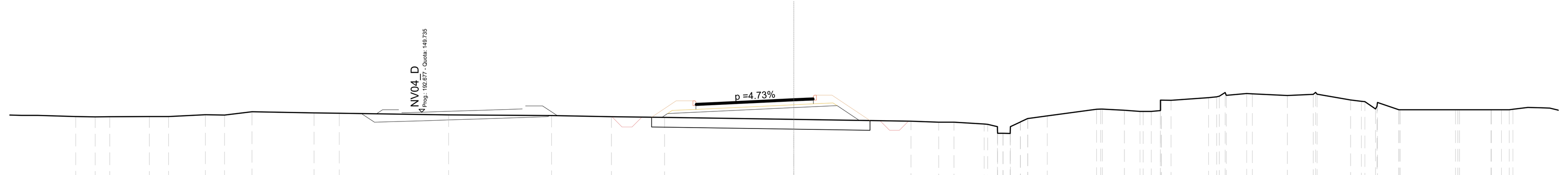

SCALA 1:200

QT.RIF. 141.395

QUOTE TERRENO	149.498 149.504 149.509 149.514 149.605 149.585 149.760 149.697 149.677 149.595 149.562 149.502 149.470 149.370 149.278 149.226 149.224 149.134 148.997 148.647 149.234 149.414 149.548 149.888 149.888 149.831 149.777 149.777 150.351 150.344 150.480 150.555 150.596 150.685 150.671 150.588 150.642 150.654 150.356 150.291 149.898 150.229 149.859 149.858 149.858 149.858 149.858
DIST.PARZIALI TERRENO	0.746 2.026 0.969 1.880 0.980 1.403 3.163 1.287 5.578 5.254 3.056 2.705 6.600 5.979 1.408 0.781 1.546 0.499 0.504 0.997 2.508 1.126 0.800 0.464 0.494 1.912 1.037 1.784 1.323 1.714 0.551 0.541 1.095 2.824 1.604
QUOTE PROGETTO	149.472 149.660 149.965 150.069 149.319
DIST.PARZIALI PROGETTO	6.447 2.208 1.126
QUOTE PAVIMENTATO	150.168 150.216 150.405 150.452
DIST. PARZIALI PAVIMENTATO	1.000 4.000 1.000

SCAVI E BONIFICHE	
SCOTICO	10.840 m
RILEVATI	
RILEVATO	8.235 m²
TERRENO VEGETALE	5.124 m
SOVRASTRUTTURA STRADALE	
STRATO DI USURA	6.000 m
STRATO DI BINDER	6.000 m
STRATO DI BASE	6.000 m
STRATO DI FONDAZIONE	1.263 m²

SEZIONE N.: 9
QT. PROGETTO: 150.319
DIST.PROG.: 87.712
DIST.PREC.: 8.272
DIST.SUCC.: 6.487

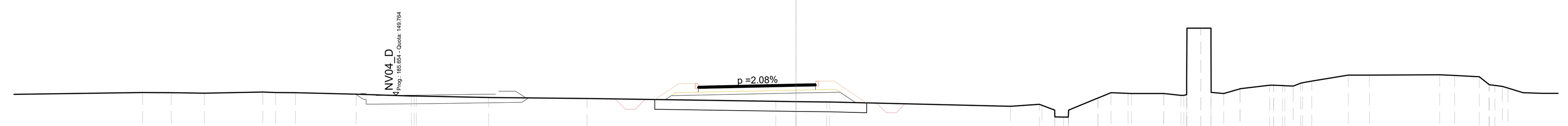

SCALA 1:200

QT.RIF. 142.621

QUOTE TERRENO	149.903 149.901 149.876 149.933 149.911 149.895 149.825 149.727 149.727 149.656 149.601 149.460 149.446 149.425 149.423 149.204 149.305 149.007 148.652 149.007 149.625 149.896 149.862 149.855 149.854 149.766 153.189 153.189 153.189 149.858 150.097 150.098 150.278 150.259 150.240 150.487 150.794 150.798 150.811 150.777 150.710 150.303
DIST.PARZIALI TERRENO	1.479 1.679 2.989 0.651 1.020 3.103 2.820 3.689 5.037 9.652 1.038 1.571 9.254 1.478 0.652 0.449 1.505 0.658 0.874 1.640 0.876 0.705 0.520 0.643 0.832 1.508 0.456 0.431 0.475 1.860 1.084 3.595 0.765 1.264 0.489
QUOTE PROGETTO	149.542 149.747 149.879 149.926 149.391
DIST.PARZIALI PROGETTO	6.387 2.255 0.802
QUOTE PAVIMENTATO	150.216 150.236 150.319 150.340
DIST. PARZIALI PAVIMENTATO	1.000 4.000 1.000

SCAVI E BONIFICHE	
SCOTICO	10.535 m
RILEVATI	
RILEVATO	7.117 m²
TERRENO VEGETALE	4.757 m
SOVRASTRUTTURA STRADALE	
STRATO DI USURA	6.000 m
STRATO DI BINDER	6.000 m
STRATO DI BASE	6.000 m
STRATO DI FONDAZIONE	1.262 m²

SEZIONE N.: 10
QT. PROGETTO: 150.213
DIST.PROG.: 94.199
DIST.PREC.: 6.487
DIST.SUCC.: 5.801

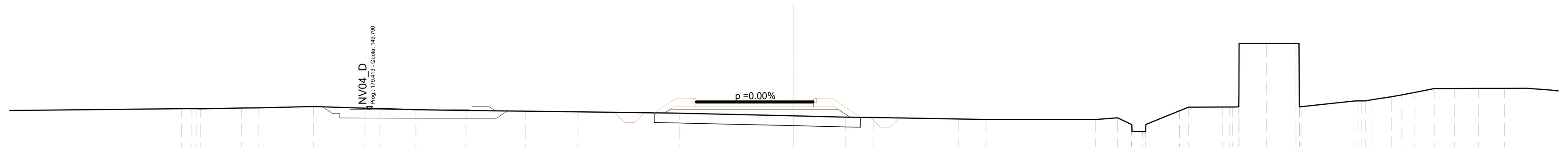

SCALA 1:200

QT.RIF. 144.772

QUOTE TERRENO	149.824 149.824 149.824 149.861 149.873 149.941 149.854 149.833 149.779 149.738 149.705 149.666 149.598 149.595 149.463 149.400 149.375 149.300 149.281 149.282 149.358 149.034 148.664 149.020 149.718 149.904 149.913 149.916 153.159 153.159 153.159 149.928 150.221 150.230 150.283 150.440 150.534 150.648 150.850 150.854 150.858
DIST.PARZIALI TERRENO	0.528 2.080 0.888 2.786 2.630 0.765 1.830 2.564 3.015 2.695 5.168 5.557 2.648 1.431 4.334 1.391 5.594 1.119 0.697 0.543 1.714 0.465 1.723 1.391 1.506 2.686 1.008 0.519 0.629 1.027 1.023 1.236
QUOTE PROGETTO	149.608 149.773 149.773 149.773 149.397
DIST.PARZIALI PROGETTO	6.344 2.294 0.565
QUOTE PAVIMENTATO	150.213 150.213 150.213 150.213
DIST. PARZIALI PAVIMENTATO	1.000 4.000 1.000

SCAVI E BONIFICHE	
SCOTICO	10.034 m
RILEVATI	
RILEVATO	5.399 m²
TERRENO VEGETALE	4.155 m
SOVRASTRUTTURA STRADALE	
STRATO DI USURA	6.000 m
STRATO DI BINDER	6.000 m
STRATO DI BASE	6.000 m
STRATO DI FONDAZIONE	1.262 m²

SEZIONE N.: 11
QT. PROGETTO: 150.108
DIST.PROG.: 100.000
DIST.PREC.: 5.801
DIST.SUCC.: 4.968

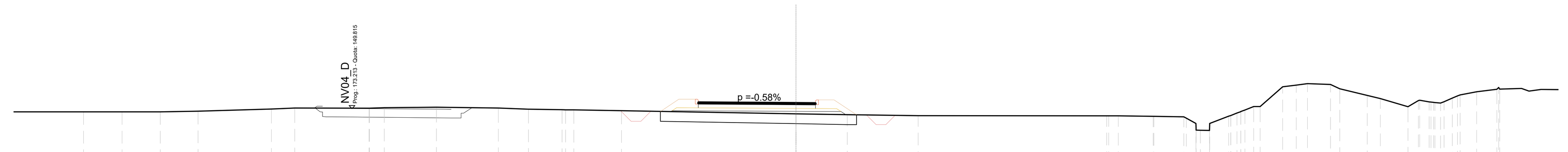

SCALA 1:200

QT.RIF. 143.256

QUOTE TERRENO	149.642 149.642 149.678 149.786 149.834 149.824 149.852 149.880 149.840 149.773 149.749 149.741 149.698 149.540 149.494 149.443 149.442 149.436 149.409 149.409 149.386 149.047 148.691 149.418 149.654 149.910 149.912 150.919 151.001 151.078 151.037 150.821 150.480 150.318 149.901 150.214 150.154 150.090 150.341 150.506 150.668 150.794 150.801
DIST.PARZIALI TERRENO	1.957 1.931 3.753 1.187 3.803 0.762 2.666 3.170 1.537 1.716 2.440 8.922 2.624 3.624 9.645 0.491 1.788 1.538 0.495 0.468 0.974 0.446 1.145 0.694 0.579 1.180 0.472 1.400 0.677 1.414 0.530 0.485 0.429 0.849 1.031
QUOTE PROGETTO	149.653 149.705 149.668 149.655 149.495
DIST.PARZIALI PROGETTO	6.332 2.305
QUOTE PAVIMENTATO	150.137 150.131 150.108 150.102
DIST. PARZIALI PAVIMENTATO	1.000 4.000 1.000

SCAVI E BONIFICHE	
SCOTICO	9.568 m
RILEVATI	
RILEVATO	3.981 m²
TERRENO VEGETALE	3.595 m
SOVRASTRUTTURA STRADALE	
STRATO DI USURA	6.000 m
STRATO DI BINDER	6.000 m
STRATO DI BASE	6.000 m
STRATO DI FONDAZIONE	1.262 m²

SEZIONE N.: 12
QT. PROGETTO: 150.031
DIST.PROG.: 104.968
DIST.PREC.: 4.968
DIST.SUCC.: 14.412

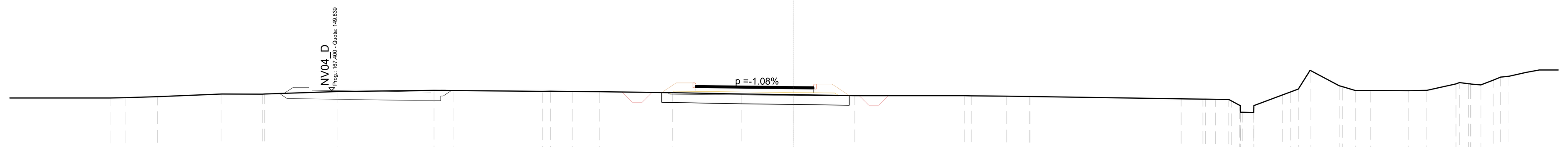

SCALA 1:200

QT.RIF. 141.665

QUOTE TERRENO	149.463 149.478 149.525 149.660 149.657 149.661 149.793 149.846 149.843 149.798 149.811 149.794 149.784 149.731 149.666 149.628 149.583 149.576 149.573 149.556 149.538 149.537 149.419 149.404 149.393 149.382 149.091 148.715 149.071 149.623 149.915 150.871 150.088 149.838 149.838 149.834 149.852 150.177 150.191 150.125 150.383
DIST.PARZIALI TERRENO	0.810 1.603 3.295 2.062 3.747 4.906 0.977 4.551 1.134 1.370 3.718 3.543 2.647 3.079 5.619 1.781 1.196 7.711 1.105 0.518 0.675 0.585 1.468 0.600 1.479 0.652 0.766 1.954 0.920 1.487 0.453 0.504 0.661
QUOTE PROGETTO	149.734 149.659 149.591 149.566 149.593
DIST.PARZIALI PROGETTO	6.323 2.315
QUOTE PAVIMENTATO	150.084 150.074 150.031 150.020
DIST. PARZIALI PAVIMENTATO	1.000 4.000 1.000

SCAVI E BONIFICHE	
STERRO	0.089 m²
SCOTICO	2.355 m
RILEVATI	
RILEVATO	0.410 m²
TERRENO VEGETALE	1.286 m
SOVRASTRUTTURA STRADALE	
STRATO DI USURA	1.000 m
STRATO DI BINDER	1.000 m
STRATO DI BASE	1.000 m
STRATO DI FONDAZIONE	0.334 m²

SEZIONE N.: 13
QT. PROGETTO: 149.913
DIST.PROG.: 119.380
DIST.PREC.: 14.412
DIST.SUCC.: 2.042

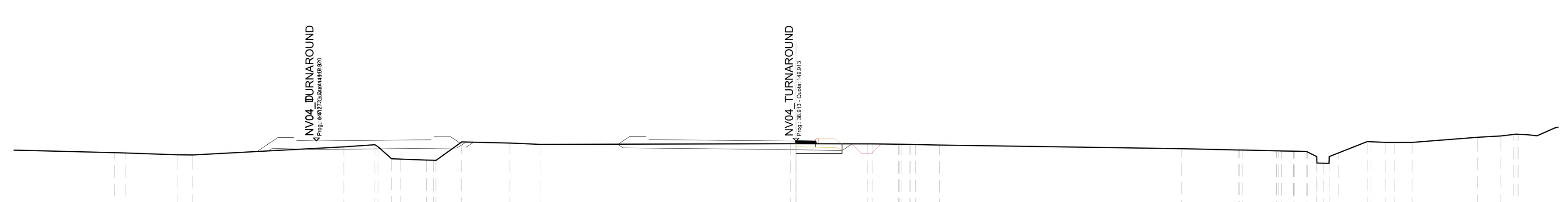

SCALA 1:200

QT.RIF. 141.674

QUOTE TERRENO	149.317 149.298 149.208 149.196 149.610 149.723 149.007 148.990 148.937 148.917 149.844 149.867 149.809 149.742 149.772 149.771 149.767 149.767 149.747 149.736 149.731 149.709 149.518 149.452 149.448 149.409 149.389 149.374 149.115 148.762 149.308 149.882 149.838 149.838 149.838 150.107
DIST.PARZIALI TERRENO	0.553 2.659 0.797 7.728 1.585 0.696 0.442 1.344 1.283 2.460 1.541 12.818 3.662 1.310 0.450 1.231 12.371 2.932 1.728 0.607 0.625 0.476 0.489 1.460 0.752 0.430 0.914 3.350
QUOTE PROGETTO	149.473 149.416 149.768
DIST.PARZIALI PROGETTO	2.343 0.528
QUOTE PAVIMENTATO	149.913 149.888
DIST. PARZIALI PAVIMENTATO	1.000

NOTA

PREVISTA BONIFICA DI S = 50 cm PER I SOLI TRATTI DI VIABILITÀ IN RILEVATO E PER LE AREE CON SCAVI INFERIORI A 3.00 m

COMMITTENTE:

RFI RETE FERROVIARIA ITALIANA
GRUPPO FERROVIE DELLO STATO ITALIANE

PROGETTAZIONE:

ITALFERR
GRUPPO FERROVIE DELLO STATO ITALIANE

PROGETTO DEFINITIVO

NODO DI NOVARA
1^ FASE PRG DI NOVARA BOSCHETTO

VIABILITA'
Viabilità NV04 - Nuova viabilità terminale autostrada viaggiante
Sezioni trasversali stradali tav. 18 di 35 - Ramo E

SCALA: 1:200

COMMESSA	LOTTO	FASE	ENTE	TIPO DOC.	OPERA/DISCIPLINA	PROGR.	REV.
NM0Y	00	D	11	W9	NV0400	018	A

Rev.	Descrizione	Redatto	Data	Verificato	Data	Approvato	Data	Autorizzato Data
A	Emissione definitiva	A. Ingletti	Maggio 2021	M.Milovanovic	Maggio 2021	F. Perrone	Maggio 2021	D. Maranzano Maggio 2021

Ordine degli Ingegneri della Provincia di Roma – Ing. DANIELE MARANZANO

File: NM0Y00D11W9NV0400018A.dwg | n. Elab.: -