SCAVI E BONIFICHE	
STERRO	0.075 m³
SCOTICO	10.042 m
RILEVATI	
RILEVATO	2.447 m³
TERRENO VEGETALE	2.849 m
SOVRASTRUTTURA STRADALE	
STRATO DI USURA	7.095 m
STRATO DI BINDER	7.095 m
STRATO DI BASE	7.095 m
STRATO DI FONDAZIONE	1.426 m³

SEZIONE N.: 14
QT. PROGETTO: 149.909
DIST.PROG.: 121.421
DIST.PREC.: 2.042
DIST.SUCC.: 3.579



SCALA 1:200

QT.RIF. 141.678

QUOTE TERRENO	149.317 149.261 149.226 149.404 149.464 149.552 149.727 149.007 149.900 149.944 149.952 149.758 149.744 149.774 149.775 149.770 149.719 149.571 149.510 149.506 149.469 149.445 149.373 149.197 149.194 149.878 149.838 149.836 149.168
DIST.PARZIALI TERRENO	1.375 2.067 3.184 0.835 1.202 2.150 0.861 0.144 0.810 0.820 2.889 12.889 2.844 3.464 12.900 2.678 1.629 0.51 3.092 0.489 2.455 1.544 0.005 0.374 4.069
QUOTE PROGETTO	149.256 149.250 149.490 149.494 149.722
DIST.PARZIALI PROGETTO	7.410 2.324 0.367
QUOTE PAVIMENTATO	150.000 149.984 149.909 149.894
DIST. PARZIALI PAVIMENTATO	1.099 5.001 1.000

SCAVI E BONIFICHE	
STERRO	0.081 m³
SCOTICO	9.019 m
RILEVATI	
RILEVATO	2.276 m³
TERRENO VEGETALE	2.890 m
SOVRASTRUTTURA STRADALE	
STRATO DI USURA	6.037 m
STRATO DI BINDER	6.037 m
STRATO DI BASE	6.037 m
STRATO DI FONDAZIONE	1.267 m³

SEZIONE N.: 15
QT. PROGETTO: 149.910
DIST.PROG.: 125.000
DIST.PREC.: 3.579
DIST.SUCC.: 3.500



SCALA 1:200

QT.RIF. 141.684

QUOTE TERRENO	149.493 149.420 149.384 149.222 149.214 149.375 149.738 149.687 149.007 149.615 149.556 149.660 149.670 149.765 149.760 149.777 149.756 149.808 149.684 149.641 149.610 149.564 149.576 149.374 149.774 149.650 149.871 149.838 149.838
DIST.PARZIALI TERRENO	3.486 2.069 2.698 2.079 1.993 0.360 1.266 0.939 2.909 12.015 1.963 2.034 0.756 0.321 7.156 1.864 0.420 0.495 0.371 8.686 0.667 0.884 0.336 0.126 0.849 0.495
QUOTE PROGETTO	149.713 149.595 149.470 149.435 149.179
DIST.PARZIALI PROGETTO	6.351 2.324 0.367
QUOTE PAVIMENTATO	149.985 149.970 149.910 149.895
DIST. PARZIALI PAVIMENTATO	1.000 4.034 1.000

SCAVI E BONIFICHE	
STERRO	0.072 m³
SCOTICO	9.018 m
RILEVATI	
RILEVATO	2.379 m³
TERRENO VEGETALE	2.934 m
SOVRASTRUTTURA STRADALE	
STRATO DI USURA	6.000 m
STRATO DI BINDER	6.000 m
STRATO DI BASE	6.000 m
STRATO DI FONDAZIONE	1.262 m³

SEZIONE N.: 16
QT. PROGETTO: 149.920
DIST.PROG.: 128.500
DIST.PREC.: 3.500
DIST.SUCC.: 7.079



SCALA 1:200

QT.RIF. 141.571

QUOTE TERRENO	149.711 149.199 149.185 149.151 149.137 149.618 149.615 149.588 149.007 149.484 149.904 149.952 149.647 149.909 149.900 149.647 149.750 149.762 149.765 149.764 149.748 149.821 149.775 149.819 149.786 149.682 149.685 149.685 149.424 149.371 149.302 149.298 149.309 149.309 149.329 149.638 149.538 149.538 149.538 150.148
DIST.PARZIALI TERRENO	7.584 0.618 1.149 1.915 0.775 0.154 1.484 0.962 0.932 12.421 1.001 2.929 0.612 1.262 1.688 0.601 1.584 4.419 0.794 10.429 1.844 0.553 0.242 0.515 0.515 1.077 3.719
QUOTE PROGETTO	149.270 149.250 149.480 149.446 149.195
DIST.PARZIALI PROGETTO	6.314 2.324 0.367
QUOTE PAVIMENTATO	149.995 149.980 149.920 149.905
DIST. PARZIALI PAVIMENTATO	1.000 4.000 1.000

SCAVI E BONIFICHE	
STERRO	0.063 m³
SCOTICO	9.130 m
RILEVATI	
RILEVATO	2.698 m³
TERRENO VEGETALE	3.069 m
SOVRASTRUTTURA STRADALE	
STRATO DI USURA	6.000 m
STRATO DI BINDER	6.000 m
STRATO DI BASE	6.000 m
STRATO DI FONDAZIONE	1.262 m³

SEZIONE N.: 17
QT. PROGETTO: 149.971
DIST.PROG.: 135.579
DIST.PREC.: 7.079
DIST.SUCC.: 7.222



SCALA 1:200

QT.RIF. 141.633

QUOTE TERRENO	150.138 150.003 150.000 149.997 149.290 149.198 149.155 149.150 149.547 149.547 149.547 149.564 149.577 149.576 149.717 149.702 149.702 149.845 149.844 149.852 149.837 149.837 149.718 149.369 149.144 149.095 149.095 149.053 149.076 149.076 150.205
DIST.PARZIALI TERRENO	1.033 0.051 10.762 0.897 1.194 0.005 1.418 0.000 0.547 0.000 0.013 7.871 3.587 1.162 3.778 1.000 0.707 1.040 1.054 6.865 12.133 1.116 0.627 0.504 0.504 0.041 2.697
QUOTE PROGETTO	149.697 149.625 149.531 149.456 149.429
DIST.PARZIALI PROGETTO	6.314 2.324 0.367
QUOTE PAVIMENTATO	150.046 150.031 149.971 149.956
DIST. PARZIALI PAVIMENTATO	1.000 4.000 1.000

SCAVI E BONIFICHE	
STERRO	0.064 m³
SCOTICO	9.205 m
RILEVATI	
RILEVATO	2.834 m³
TERRENO VEGETALE	3.159 m
SOVRASTRUTTURA STRADALE	
STRATO DI USURA	6.000 m
STRATO DI BINDER	6.000 m
STRATO DI BASE	6.000 m
STRATO DI FONDAZIONE	1.262 m³

SEZIONE N.: 18
QT. PROGETTO: 150.062
DIST.PROG.: 142.801
DIST.PREC.: 7.222
DIST.SUCC.: 7.199

SCALA 1:200

QT.RIF. 141.757

QUOTE TERRENO	149.842 149.682 149.476 149.436 149.177 149.137 149.383 149.424 149.027 149.893 149.877 149.897 149.898 149.721 149.866 149.919 149.914 149.939 149.918 149.314 149.280 149.270 149.833 149.847 149.914 149.946
DIST.PARZIALI TERRENO	9.068 4.900 0.587 0.998 1.302 0.616 1.160 0.325 0.370 0.478 0.687 2.756 9.720 3.549 2.435 1.852 3.362 15.643 0.883 1.018 0.418 3.301 2.264
QUOTE PROGETTO	149.721 149.718 149.622 149.625 149.429
DIST.PARZIALI PROGETTO	6.305 2.334 0.367
QUOTE PAVIMENTATO	150.162 150.142 150.062 150.042
DIST. PARZIALI PAVIMENTATO	1.000 4.000 1.000

SCAVI E BONIFICHE	
STERRO	0.026 m³
SCOTICO	9.225 m
RILEVATI	
RILEVATO	3.016 m³
TERRENO VEGETALE	3.182 m
SOVRASTRUTTURA STRADALE	
STRATO DI USURA	6.000 m
STRATO DI BINDER	6.000 m
STRATO DI BASE	6.000 m
STRATO DI FONDAZIONE	1.262 m³

SEZIONE N.: 19
QT. PROGETTO: 150.192
DIST.PROG.: 150.000
DIST.PREC.: 7.199
DIST.SUCC.: 12.801



SCALA 1:200

QT.RIF. 141.838

QUOTE TERRENO	149.500 149.493 149.231 149.189 149.157 149.273 149.561 149.676 149.607 149.607 149.615 149.877 149.877 149.914 149.955 149.963 149.997 149.985 149.995 149.904 149.241 149.217 149.871 149.903 149.924 149.942 149.952
DIST.PARZIALI TERRENO	1.403 3.086 0.737 0.728 0.315 0.116 2.208 0.510 0.061 0.000 0.000 0.262 0.938 9.405 1.887 2.007 2.493 3.848 0.795 12.717 6.627 1.096 0.667 3.612 1.747 0.899 0.126
QUOTE PROGETTO	149.862 149.833 149.752 149.722 149.586
DIST.PARZIALI PROGETTO	6.319 2.319
QUOTE PAVIMENTATO	150.256 150.243 150.192 150.179
DIST. PARZIALI PAVIMENTATO	1.000 4.000 1.000

SCAVI E BONIFICHE	
SCOTICO	9.616 m
RILEVATI	
RILEVATO	3.896 m³
TERRENO VEGETALE	3.653 m
SOVRASTRUTTURA STRADALE	
STRATO DI USURA	6.000 m
STRATO DI BINDER	6.000 m
STRATO DI BASE	6.000 m
STRATO DI FONDAZIONE	1.262 m³

SEZIONE N.: 20
QT. PROGETTO: 150.521
DIST.PROG.: 162.801
DIST.PREC.: 12.801
DIST.SUCC.: 12.199



SCALA 1:200

QT.RIF. 141.674

QUOTE TERRENO	149.850 149.858 149.880 149.971 150.012 150.002 149.970 149.970 149.954 149.954 149.898 149.898 150.093 150.124 150.142 150.148 150.106 150.046 149.996 149.980 149.980 149.964 149.952 149.948 149.948 149.956 150.340 150.340 150.461 150.522 150.727 150.822 151.071
DIST.PARZIALI TERRENO	0.944 1.739 7.199 5.610 1.207 0.000 0.794 0.000 0.000 0.000 1.163 5.458 3.038 5.798 0.000 0.000 0.000 1.627 12.842 0.802 0.000 3.306 1.697 1.894 0.113 3.721 0.000 0.000 0.000 0.000 0.000 1.229
QUOTE PROGETTO	150.124 150.106 150.081 150.061 150.061
DIST.PARZIALI PROGETTO	6.344 2.294
QUOTE PAVIMENTATO	150.521 150.521 150.521 150.521
DIST. PARZIALI PAVIMENTATO	1.000 4.000 1.000

SCAVI E BONIFICHE	
SCOTICO	9.679 m
RILEVATI	
RILEVATO	5.770 m³
TERRENO VEGETALE	3.728 m
SOVRASTRUTTURA STRADALE	
STRATO DI USURA	6.000 m
STRATO DI BINDER	6.000 m
STRATO DI BASE	6.000 m
STRATO DI FONDAZIONE	1.262 m³

SEZIONE N.: 21
QT. PROGETTO: 150.806
DIST.PROG.: 175.000
DIST.PREC.: 12.199
DIST.SUCC.: 10.074



SCALA 1:200

QT.RIF. 141.769

QUOTE TERRENO	149.970 150.015 150.040 150.040 149.975 149.975 149.979 149.968 150.224 150.253 150.136 150.093 150.077 150.164 150.208 150.208 150.719 151.099 151.099 151.233 150.990 150.990 150.841 151.154 151.154 150.880 150.604 150.604 150.436
DIST.PARZIALI TERRENO	4.823 2.010 0.401 0.000 0.000 0.000 0.000 0.000 9.495 2.380 2.450 0.122 16.043 6.973 0.000 0.000 0.000 1.533 0.000 1.413 0.000 0.000 0.000 0.000 0.000 1.348 0.000 0.000 0.000 0.000 0.000
QUOTE PROGETTO	150.151 150.396 150.442 150.091
DIST.PARZIALI PROGETTO	6.385 2.232 0.367
QUOTE PAVIMENTATO	150.638 150.672 150.806 150.840
DIST. PARZIALI PAVIMENTATO	1.000 4.000 1.000

NOTA

PREVISTA BONIFICA DI S = 50 cm PER I SOLI TRATTI DI VIABILITÀ IN RILEVATO E PER LE AREE CON SCAVI INFERIORI A 3.00 m

COMMITTENTE:

RFI RETE FERROVIARIA ITALIANA
GRUPPO FERROVIE DELLO STATO ITALIANE

PROGETTAZIONE:

ITALFERR
GRUPPO FERROVIE DELLO STATO ITALIANE

PROGETTO DEFINITIVO

NODO DI NOVARA
1^ FASE PRG DI NOVARA BOSCHETTO

VIABILITA'
Viabilità NV04 - Nuova viabilità terminale autostrada viaggiante
Sezioni trasversali stradali tav. 19 di 35 - Ramo E

SCALA: 1:200

COMMESSA	LOTTO	FASE	ENTE	TIPO DOC.	OPERA/DISCIPLINA	PROGR.	REV.
NM0Y	00	D	11	W9	NV0400	019	A

Rev.	Descrizione	Redatto	Data	Verificato	Data	Approvato	Data	Autorizzato Data
A	Emissione definitiva	A. Inglietti	Maggio 2021	M.Milovanovic	Maggio 2021	F. Perrone	Maggio 2021	D. Maranzano Maggio 2021

Ordine degli Ingegneri della Provincia di Napoli — Ing. DANIELE MARANZANO — Settore A — Sez. a — n. 20000

File: NM0Y00D11W9NV0400019A.dwg

n. Elab.: -