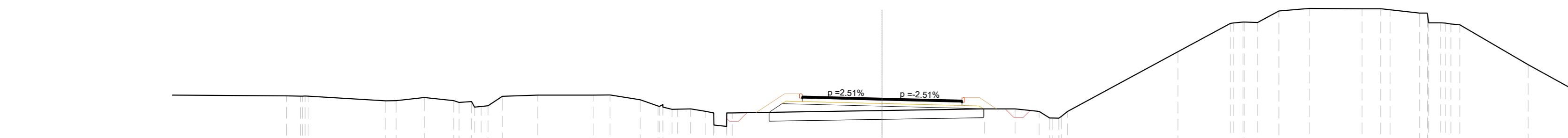


SCAVI E BONIFICHE	
SCOTTICO	12.081 m <sup>3</sup>
RILEVATO	8.976 m <sup>3</sup>
TERRENO VEGETALE	4.004 m <sup>3</sup>
SOPRASTRUTTURA STRADALE	9.000 m <sup>3</sup>
STRATO DI USURA	9.000 m <sup>3</sup>
STRATO DI BINDER	9.000 m <sup>3</sup>
STRATO DI BASE	9.000 m <sup>3</sup>
STRATO DI FONDAZIONE	1.074 m <sup>3</sup>

SEZIONE N. 10  
QT. PROGETTO: 149.743  
DIST. PROJ.: 150.000  
DIST. PREC.: 25.000  
DIST. SUCC.: 25.000

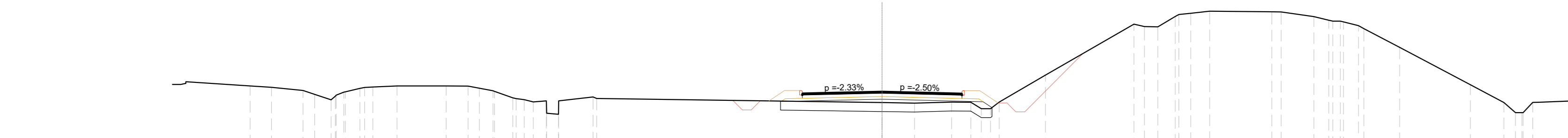


SCALA 1:200

QT. RIF. 143.194	
QUOTE TERRENO	149.864
DIST. PARZIALI TERRENO	5.001
QUOTE PROGETTO	149.864
DIST. PARZIALI PROGETTO	5.001
QUOTE PAVIMENTATO	149.864
DIST. PARZIALI PAVIMENTATO	5.001

SCAVI E BONIFICHE	
SCOTTICO	11.921 m <sup>3</sup>
RILEVATO	7.361 m <sup>3</sup>
TERRENO VEGETALE	4.004 m <sup>3</sup>
SOPRASTRUTTURA STRADALE	9.000 m <sup>3</sup>
STRATO DI USURA	9.000 m <sup>3</sup>
STRATO DI BINDER	9.000 m <sup>3</sup>
STRATO DI BASE	9.000 m <sup>3</sup>
STRATO DI FONDAZIONE	1.074 m <sup>3</sup>

SEZIONE N. 12  
QT. PROGETTO: 149.499  
DIST. PROJ.: 175.000  
DIST. PREC.: 25.000  
DIST. SUCC.: 1.855

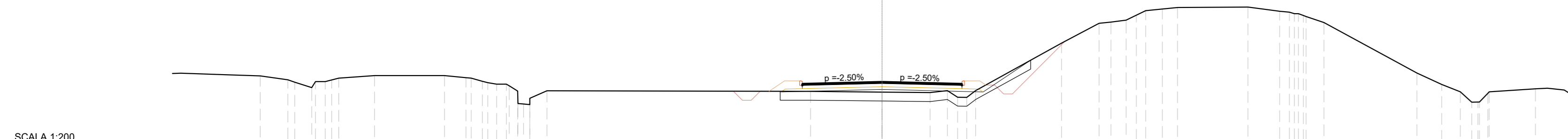


SCALA 1:200

QT. RIF. 142.715	
QUOTE TERRENO	149.829
DIST. PARZIALI TERRENO	1.509
QUOTE PROGETTO	149.829
DIST. PARZIALI PROGETTO	1.509
QUOTE PAVIMENTATO	149.829
DIST. PARZIALI PAVIMENTATO	1.509

SCAVI E BONIFICHE	
SCOTTICO	11.591 m <sup>3</sup>
RILEVATO	8.705 m <sup>3</sup>
TERRENO VEGETALE	3.112 m <sup>3</sup>
SOPRASTRUTTURA STRADALE	9.000 m <sup>3</sup>
STRATO DI USURA	9.000 m <sup>3</sup>
STRATO DI BINDER	9.000 m <sup>3</sup>
STRATO DI BASE	9.000 m <sup>3</sup>
STRATO DI FONDAZIONE	1.074 m <sup>3</sup>

SEZIONE N. 14  
QT. PROGETTO: 149.307  
DIST. PROJ.: 200.000  
DIST. PREC.: 23.345  
DIST. SUCC.: 25.000

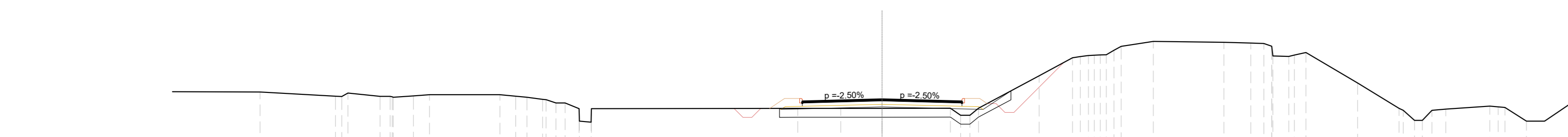


SCALA 1:200

QT. RIF. 142.501	
QUOTE TERRENO	149.713
DIST. PARZIALI TERRENO	1.545
QUOTE PROGETTO	149.713
DIST. PARZIALI PROGETTO	1.545
QUOTE PAVIMENTATO	149.713
DIST. PARZIALI PAVIMENTATO	1.545

SCAVI E BONIFICHE	
SCOTTICO	11.310 m <sup>3</sup>
RILEVATO	7.138 m <sup>3</sup>
TERRENO VEGETALE	3.256 m <sup>3</sup>
SOPRASTRUTTURA STRADALE	9.000 m <sup>3</sup>
STRATO DI USURA	9.000 m <sup>3</sup>
STRATO DI BINDER	9.000 m <sup>3</sup>
STRATO DI BASE	9.000 m <sup>3</sup>
STRATO DI FONDAZIONE	1.074 m <sup>3</sup>

SEZIONE N. 16  
QT. PROGETTO: 149.377  
DIST. PROJ.: 200.000  
DIST. PREC.: 25.000  
DIST. SUCC.: 25.000

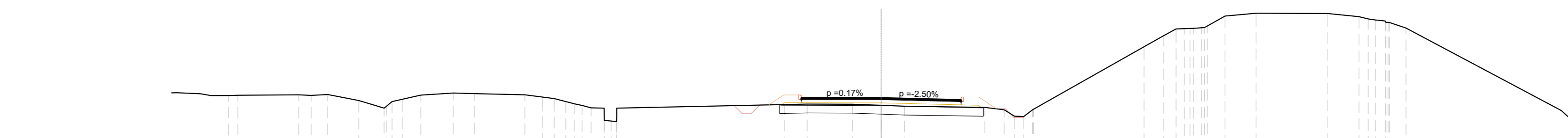


SCALA 1:200

QT. RIF. 142.001	
QUOTE TERRENO	149.791
DIST. PARZIALI TERRENO	4.249
QUOTE PROGETTO	149.791
DIST. PARZIALI PROGETTO	4.249
QUOTE PAVIMENTATO	149.791
DIST. PARZIALI PAVIMENTATO	4.249

SCAVI E BONIFICHE	
SCOTTICO	11.483 m <sup>3</sup>
RILEVATO	5.306 m <sup>3</sup>
TERRENO VEGETALE	3.666 m <sup>3</sup>
SOPRASTRUTTURA STRADALE	9.000 m <sup>3</sup>
STRATO DI USURA	9.000 m <sup>3</sup>
STRATO DI BINDER	9.000 m <sup>3</sup>
STRATO DI BASE	9.000 m <sup>3</sup>
STRATO DI FONDAZIONE	1.074 m <sup>3</sup>

SEZIONE N. 11  
QT. PROGETTO: 149.621  
DIST. PROJ.: 160.000  
DIST. PREC.: 25.000  
DIST. SUCC.: 25.000

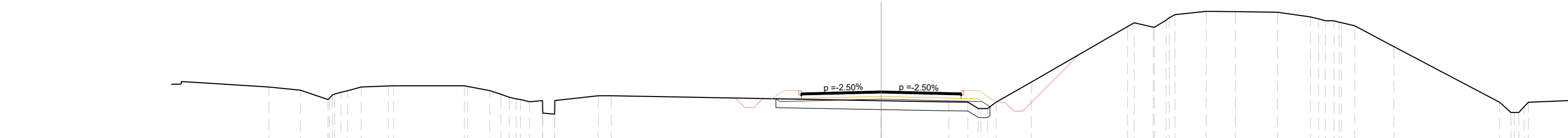


SCALA 1:200

QT. RIF. 143.037	
QUOTE TERRENO	149.708
DIST. PARZIALI TERRENO	5.322
QUOTE PROGETTO	149.708
DIST. PARZIALI PROGETTO	5.322
QUOTE PAVIMENTATO	149.708
DIST. PARZIALI PAVIMENTATO	5.322

SCAVI E BONIFICHE	
SCOTTICO	12.064 m <sup>3</sup>
RILEVATO	6.497 m <sup>3</sup>
TERRENO VEGETALE	3.666 m <sup>3</sup>
SOPRASTRUTTURA STRADALE	9.000 m <sup>3</sup>
STRATO DI USURA	9.000 m <sup>3</sup>
STRATO DI BINDER	9.000 m <sup>3</sup>
STRATO DI BASE	9.000 m <sup>3</sup>
STRATO DI FONDAZIONE	1.074 m <sup>3</sup>

SEZIONE N. 13  
QT. PROGETTO: 149.491  
DIST. PROJ.: 175.000  
DIST. PREC.: 1.855  
DIST. SUCC.: 23.345

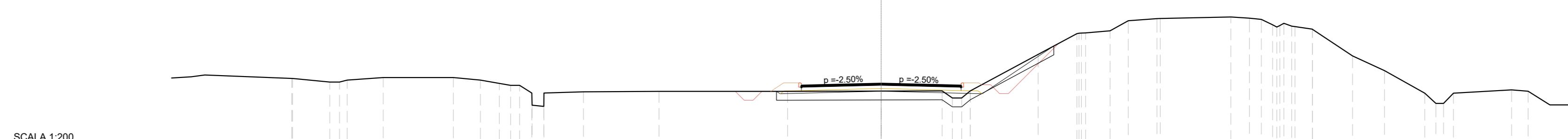


SCALA 1:200

QT. RIF. 142.696	
QUOTE TERRENO	149.727
DIST. PARZIALI TERRENO	1.773
QUOTE PROGETTO	149.727
DIST. PARZIALI PROGETTO	1.773
QUOTE PAVIMENTATO	149.727
DIST. PARZIALI PAVIMENTATO	1.773

SCAVI E BONIFICHE	
SCOTTICO	9.002 m <sup>3</sup>
RILEVATO	11.972 m <sup>3</sup>
TERRENO VEGETALE	7.369 m <sup>3</sup>
SOPRASTRUTTURA STRADALE	2.777 m <sup>3</sup>
STRATO DI USURA	9.000 m <sup>3</sup>
STRATO DI BINDER	9.000 m <sup>3</sup>
STRATO DI BASE	9.000 m <sup>3</sup>
STRATO DI FONDAZIONE	1.074 m <sup>3</sup>

SEZIONE N. 15  
QT. PROGETTO: 149.356  
DIST. PROJ.: 225.000  
DIST. PREC.: 25.000  
DIST. SUCC.: 25.000

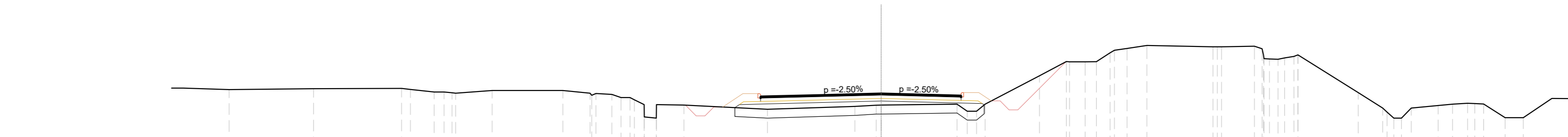


SCALA 1:200

QT. RIF. 142.583	
QUOTE TERRENO	149.634
DIST. PARZIALI TERRENO	2.101
QUOTE PROGETTO	149.634
DIST. PARZIALI PROGETTO	2.101
QUOTE PAVIMENTATO	149.634
DIST. PARZIALI PAVIMENTATO	2.101

SCAVI E BONIFICHE	
SCOTTICO	14.055 m <sup>3</sup>
RILEVATO	10.314 m <sup>3</sup>
TERRENO VEGETALE	3.907 m <sup>3</sup>
SOPRASTRUTTURA STRADALE	11.300 m <sup>3</sup>
STRATO DI USURA	11.300 m <sup>3</sup>
STRATO DI BINDER	11.300 m <sup>3</sup>
STRATO DI BASE	11.300 m <sup>3</sup>
STRATO DI FONDAZIONE	2.019 m <sup>3</sup>

SEZIONE N. 17  
QT. PROGETTO: 149.461  
DIST. PROJ.: 275.000  
DIST. PREC.: 25.000  
DIST. SUCC.: 25.000



SCALA 1:200

QT. RIF. 141.753	
QUOTE TERRENO	149.717
DIST. PARZIALI TERRENO	4.967
QUOTE PROGETTO	149.717
DIST. PARZIALI PROGETTO	4.967
QUOTE PAVIMENTATO	149.717
DIST. PARZIALI PAVIMENTATO	4.967

NOTA  
PREVISTA BONIFICA DI S = 50 cm PER I SOLI TRATTI DI VIABILITÀ IN RILEVATO E PER LE AREE CON SCAVI INFERIORI A 3.00 m

COMMITTEE: **RFI** - R.F.E. FERROVIARIA ITALIANA - GRUPPO FERROVIE DELLO STATO ITALIANE

PROGETTAZIONE: **ITALFERR** - GRUPPO FERROVIE DELLO STATO ITALIANE

PROGETTO DEFINITIVO  
NODO DI NOVARA  
1ª FASE PRG DI NOVARA BOSCHETTO

VIABILITA' NV04 - Nuova viabilità terminale autostrada viaggiante  
Sezioni trasversali stradali tav. 22 di 35 - Ramo F

SCALA: 1:200

COMMESSA LOTTO FASE ENTE TIPO DOC. OPERA/DISCIPLINA PROGR. REV.  
NM0Y 00 D 11 W9 NV0400 022 A

Rev.	Descrizione	Redatto	Data	Verificato	Data	Approvato	Data	Autorizzato Data
A	Emissione definitiva	A. Inglesi	Maggio 2021	M. Movano	Maggio 2021	F. Petrone	Maggio 2021	D. Maranzano Maggio 2021

File: NM0Y0011W9NV0400022A.dwg n. Elab.: -