SCAVI E BONIFICHE	
SCOTICO	14.337 m
RILEVATI	
RILEVATO	10.870 m³
TERRENO VEGETALE	4.772 m
SOVRASTRUTTURA STRADALE	
STRATO DI USURA	11.300 m
STRATO DI BINDER	11.300 m
STRATO DI BASE	11.300 m
STRATO DI FONDAZIONE	2.019 m²

SEZIONE N.: 18
QT. PROGETTO: 149.585
DIST.PROG.: 300.000
DIST.PREC.: 25.000
DIST.SUCC.: 10.145

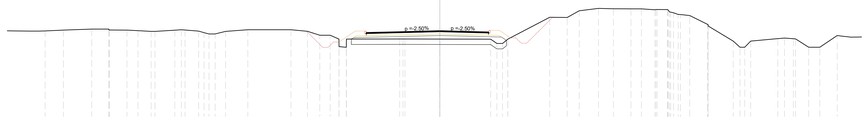

SCALA 1:200

QT.RIF. 141.484

QUOTE TERRENO	149.647 149.742 149.741 149.633 149.651 149.598 149.577 149.557 149.635 149.647 149.656 149.541 149.541 149.552 149.553 149.680 149.683 149.538 149.177 149.177 149.057 149.017 149.827 149.827 149.820 149.810 149.413 149.410 149.810 149.820 150.831 150.814 151.426 151.655 151.619 151.608 151.608 151.527 151.527 151.084 151.342 150.997 150.181 150.181 149.855 149.855 149.848 149.848 149.065 149.065
DIST.PARZIALI TERRENO	2.611 0.096 1.629 0.101 2.315 1.844 0.003 1.295 0.002 0.002 0.001 0.001 0.867 2.058 3.990 0.029 1.140 0.000 0.000 0.670 4.921 3.223 4.699 0.124 0.124 0.000 0.000 3.876 1.616 0.16 1.779 0.384 1.618 0.966 0.248 0.897 0.821 0.821 0.000 1.642 2.314 0.629 0.629 0.342 2.513 0.618 0.481 1.212 1.009
QUOTE PROGETTO	149.618 149.848 149.145 149.003 149.703 7.83E-05
DIST.PARZIALI PROGETTO	7.996 5.696
QUOTE PAVIMENTATO	149.415 149.499 149.585 149.498 149.473
DIST. PARZIALI PAVIMENTATO	3.300 3.500 3.500 1.000

SCAVI E BONIFICHE	
SCOTICO	9.960 m
RILEVATI	
RILEVATO	7.828 m³
TERRENO VEGETALE	3.400 m
SOVRASTRUTTURA STRADALE	
STRATO DI USURA	8.000 m
STRATO DI BINDER	8.000 m
STRATO DI BASE	8.000 m
STRATO DI FONDAZIONE	1.362 m²

SEZIONE N.: 19
QT. PROGETTO: 149.636
DIST.PROG.: 310.145
DIST.PREC.: 10.145
DIST.SUCC.: 14.855

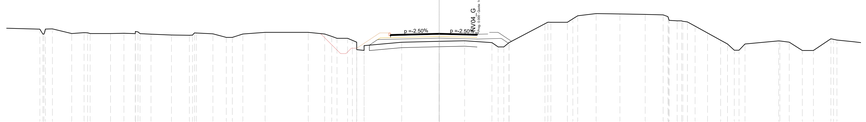

SCALA 1:200

QT.RIF. 141.305

QUOTE TERRENO	150.047 149.617 149.700 149.619 149.612 149.643 149.604 149.604 149.553 149.477 149.451 149.668 149.592 149.257 149.257 149.576 149.727 149.575 149.725 149.177 149.177 149.057 149.050 149.814 148.894 148.948 148.777 148.777 148.777 148.777 150.523 150.523 150.658 150.982 151.458 151.429 151.388 151.342 150.967 150.754 150.717 150.302 149.666 149.692 149.649 149.649 149.649 148.940 148.850 148.500 148.500
DIST.PARZIALI TERRENO	1.792 0.38 1.887 0.237 0.055 0.015 1.895 1.657 0.344 0.220 0.037 0.004 0.875 2.058 3.985 0.407 0.040 0.407 0.407 0.837 0.674 3.477 3.464 2.356 2.522 0.375 0.375 0.375 0.375 3.319 1.024 0.408 1.703 2.201 2.337 1.660 0.744 0.744 0.709 1.154 1.273 0.624 0.624 0.581 3.117 0.866 1.272 1.009
QUOTE PROGETTO	149.544 149.054 149.196 149.109
DIST.PARZIALI PROGETTO	0.94 5.696 3.500
QUOTE PAVIMENTATO	149.524 149.540 149.636 149.549
DIST. PARZIALI PAVIMENTATO	1.000 3.500 3.500

SCAVI E BONIFICHE	
SCOTICO	9.260 m
RILEVATI	
RILEVATO	8.503 m³
TERRENO VEGETALE	1.731 m
SOVRASTRUTTURA STRADALE	
STRATO DI USURA	8.000 m
STRATO DI BINDER	8.000 m
STRATO DI BASE	8.000 m
STRATO DI FONDAZIONE	1.362 m²

SEZIONE N.: 20
QT. PROGETTO: 149.710
DIST.PROG.: 325.000
DIST.PREC.: 14.855
DIST.SUCC.: 11.133

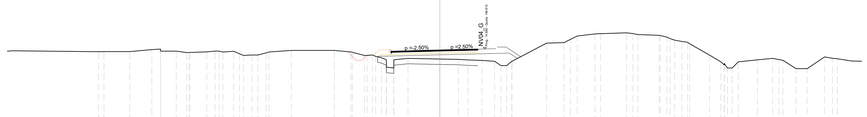

SCALA 1:200

QT.RIF. 141.132

QUOTE TERRENO	149.961 149.754 149.570 149.756 149.926 149.926 149.616 149.481 149.481 149.547 149.619 149.607 149.607 149.257 149.257 149.257 149.534 149.683 149.681 149.638 149.530 149.530 149.259 149.259 149.127 149.127 149.677 149.677 149.845 148.885 148.849 148.802 148.756 148.739 148.271 148.271 148.271 148.271 148.275 150.357 150.491 150.695 151.005 151.206 151.206 151.307 151.142 151.078 150.906 150.906 150.617 150.617 150.501 150.501 149.248 148.625 148.625 148.625 148.906 148.906 148.642 148.642 147.997 147.997 147.997 147.997
DIST.PARZIALI TERRENO	0.316 2.392 2.044 0.481 0.694 0.194 0.194 0.088 0.088 0.757 0.757 0.757 0.757 2.052 3.985 0.537 1.726 0.236 0.236 0.236 0.236 1.309 2.947 1.719 0.279 1.279 1.142 0.607 0.607 0.774 0.774 0.774 0.774 2.632 2.432 0.566 0.566 0.566 0.566 2.145 0.367 0.367 1.285 1.118 1.118 1.886 3.031 2.129 0.584 0.584 0.584 0.584 2.022 0.584 0.584 0.584 0.584 3.235
QUOTE PROGETTO	149.095 149.126 149.270 149.358
DIST.PARZIALI PROGETTO	5.696 3.500
QUOTE PAVIMENTATO	149.598 149.623 149.710 149.786
DIST. PARZIALI PAVIMENTATO	1.000 3.500 3.500

SCAVI E BONIFICHE	
SCOTICO	9.535 m
RILEVATI	
RILEVATO	9.681 m³
TERRENO VEGETALE	1.494 m
SOVRASTRUTTURA STRADALE	
STRATO DI USURA	8.000 m
STRATO DI BINDER	8.000 m
STRATO DI BASE	8.000 m
STRATO DI FONDAZIONE	1.362 m²

SEZIONE N.: 21
QT. PROGETTO: 149.766
DIST.PROG.: 336.133
DIST.PREC.: 11.133
DIST.SUCC.: 9.313

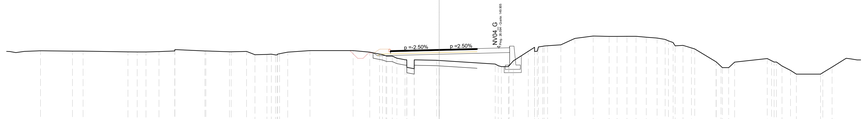

SCALA 1:200

QT.RIF. 140.948

QUOTE TERRENO	149.618 149.914 149.546 149.540 149.540 149.533 149.572 149.572 149.633 149.755 149.534 149.534 149.557 149.557 149.557 149.536 149.536 149.553 149.637 149.637 149.686 149.686 149.686 149.686 149.665 149.665 149.522 149.344 149.344 149.135 149.135 149.816 149.816 148.875 148.875 148.765 148.765 148.624 148.184 148.184 148.195 149.194 149.194 149.195 150.195 150.197 150.197 150.794 151.009 150.973 150.975 150.986 150.986 150.901 150.826 150.411 150.411 150.150 150.150 150.762 150.762 149.813 148.625 148.625 148.088 148.088 148.088 148.088 148.029 148.029 148.247 147.487 147.487 147.487 147.425 147.425 147.387 147.387 147.387 147.387
DIST.PARZIALI TERRENO	0.965 4.141 0.693 0.697 1.202 1.465 2.770 2.183 1.415 0.785 1.09 0.774 0.774 0.774 0.774 2.054 3.988 1.339 0.697 0.697 0.697 0.697 0.697 0.697 0.697 0.697 0.697 0.697 0.697 0.697 0.697 2.070 5.179 0.662 0.662 0.662 0.662 1.388 0.662 0.662 0.662 0.662 1.757 1.315 0.429 0.429 0.429