SCAVI E BONIFICHE	
SCOTICO	11.699 m
RILEVATI	
RILEVATO	4.822 m³
TERRENO VEGETALE	3.390 m
SOVRASTRUTTURA STRADALE	
STRATO DI USURA	9.000 m
STRATO DI BINDER	9.000 m
STRATO DI BASE	9.000 m
STRATO DI FONDAZIONE	1.666 m²

SEZIONE N.: 26
QT. PROGETTO: 149.943
DIST.PROG.: 375.000
DIST.PREC.: 14.226
DIST.SUCC.: 0.087

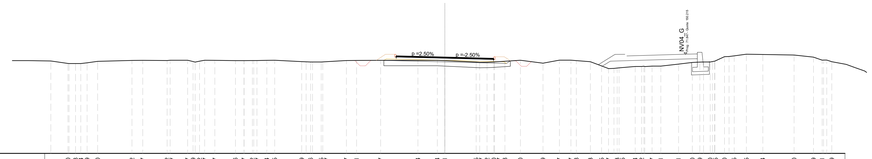

SCALA 1:200

QT.RIF. 141.047

QUOTE TERRENO	149.360 149.363 149.354 149.374 149.560 149.642 149.647 149.657 149.639 149.657 149.647 149.628 149.657 149.654 149.655 149.520 149.495 149.496 149.637 149.641 149.647 149.654 149.654 149.621 149.485 149.472 149.472 149.501 149.561 149.389 149.667 149.667 149.628 149.523 149.135 149.487 149.487 149.084 149.843 149.843 149.082 149.117 149.121 149.301 149.460 149.500 149.489 149.990 149.990 149.056 150.215 150.194 150.140 149.949 149.671 149.519 149.518
DIST.PARZIALI TERRENO	0.600 0.586 0.354 0.374 0.874 3.171 1.000 2.254 1.615 0.702 0.955 0.939 1.902 0.787 0.755 0.913 0.374 2.491 0.653 1.496 2.185 0.938 2.227 3.445 1.796 0.584 2.893 0.481 0.426 0.966 0.432 2.085 1.020 1.000 3.303 1.200 1.000 0.599 0.487 0.487 0.084 0.843 0.843 0.082 0.117 0.121 0.808 1.641 1.274 0.688 0.688 0.518 0.518 0.056 1.131 1.020 150.215 2.894 1.790 0.509 0.486 0.518 0.518
QUOTE PROGETTO	149.648 149.644 149.503 149.301 149.600
DIST.PARZIALI PROGETTO	5.637 5.696
QUOTE PAVIMENTATO	150.055 150.000 149.943 149.855 149.830
DIST. PARZIALI PAVIMENTATO	1.000 3.500 3.500 1.000

SCAVI E BONIFICHE	
SCOTICO	11.693 m
RILEVATI	
RILEVATO	4.818 m³
TERRENO VEGETALE	3.397 m
SOVRASTRUTTURA STRADALE	
STRATO DI USURA	9.000 m
STRATO DI BINDER	9.000 m
STRATO DI BASE	9.000 m
STRATO DI FONDAZIONE	1.666 m²

SEZIONE N.: 27
QT. PROGETTO: 149.943
DIST.PROG.: 375.087
DIST.PREC.: 0.087
DIST.SUCC.: 10.055

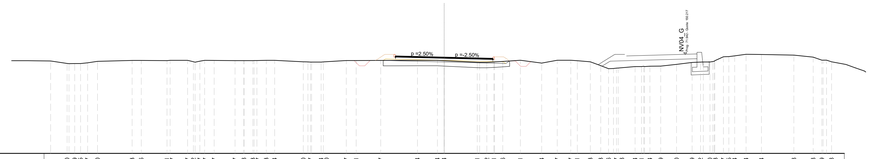

SCALA 1:200

QT.RIF. 141.052

QUOTE TERRENO	149.370 149.399 149.395 149.427 149.560 149.643 149.646 149.631 149.657 149.657 149.628 149.657 149.654 149.647 149.654 149.520 149.497 149.487 149.510 149.637 149.641 149.647 149.654 149.654 149.654 149.491 149.472 149.556 149.661 149.404 149.687 149.621 149.523 149.135 149.886 149.843 149.843 149.084 149.119 149.114 149.280 149.459 149.402 149.082 149.023 149.057 149.214 150.194 150.138 149.949 149.671 149.519 149.518
DIST.PARZIALI TERRENO	0.600 0.586 0.354 0.374 0.874 3.198 0.847 2.374 1.615 0.702 0.955 0.939 0.787 0.755 0.913 0.374 0.924 0.819 0.819 0.965 0.779 2.643 0.481 0.426 0.862 2.127 0.913 0.374 2.267 3.395 1.845 1.005 3.057 0.666 0.779 1.623 1.973 1.439 1.257 0.584 0.487 0.966 0.232 0.232 1.000 0.599 0.487 1.483 0.787 0.518 0.518 0.796 0.796 0.584 0.584 0.056 1.437 1.000 0.599 0.487 0.487 0.084 0.843 0.843 0.082 0.117 0.121 0.808 1.641 1.274 0.688 0.688 0.518 0.518 0.056 1.131 1.020 150.215 1.418 2.997 1.789 0.807 0.486 0.518
QUOTE PROGETTO	149.648 149.644 149.503 149.301 149.600
DIST.PARZIALI PROGETTO	5.637 5.696
QUOTE PAVIMENTATO	150.055 150.000 149.943 149.855 149.830
DIST. PARZIALI PAVIMENTATO	1.000 3.500 3.500 1.000

SCAVI E BONIFICHE	
SCOTICO	11.744 m
RILEVATI	
RILEVATO	4.368 m³
TERRENO VEGETALE	3.589 m
SOVRASTRUTTURA STRADALE	
STRATO DI USURA	9.000 m
STRATO DI BINDER	9.000 m
STRATO DI BASE	9.000 m
STRATO DI FONDAZIONE	1.672 m²

SEZIONE N.: 28
QT. PROGETTO: 149.969
DIST.PROG.: 385.142
DIST.PREC.: 10.055
DIST.SUCC.: 10.055

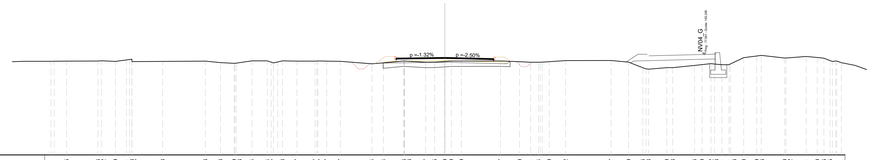

SCALA 1:200

QT.RIF. 140.965

QUOTE TERRENO	149.635 149.628 149.609 149.741 149.637 149.608 149.628 149.425 149.425 149.654 149.654 149.653 149.627 149.627 149.617 149.344 149.474 149.645 149.645 149.527 149.535 149.539 149.539 149.539 149.578 149.639 149.647 149.580 149.531 149.531 149.573 149.682 149.687 149.539 149.628 149.628 149.159 149.028 149.028 149.236 149.329 149.425 149.321 149.321 149.953 149.109 149.108 149.220 149.022 149.341 149.005 149.926 149.926 149.926 149.926
DIST.PARZIALI TERRENO	2.892 1.291 1.077 1.077 2.843 3.938 1.399 1.271 1.469 1.429 0.506 1.331 1.331 1.692 0.607 1.293 2.921 1.599 1.892 1.945 0.613 0.613 0.607 3.616 1.768 0.178 0.642 1.519 4.204 1.620 0.172 1.681 0.337 2.014 0.606 0.606 0.642 0.642 0.654 1.218 1.293 1.293 1.041 1.101 1.951 2.169 1.866 1.029 1.029 0.506 0.506 0.506
QUOTE PROGETTO	149.472 149.454 149.329 149.387 149.613
DIST.PARZIALI PROGETTO	5.681 5.696
QUOTE PAVIMENTATO	149.910 149.923 149.969 149.862 149.837
DIST. PARZIALI PAVIMENTATO	1.000 3.500 3.500 1.000

SCAVI E BONIFICHE	
SCOTICO	11.937 m
RILEVATI	
RILEVATO	5.129 m³
TERRENO VEGETALE	3.241 m
SOVRASTRUTTURA STRADALE	
STRATO DI USURA	9.000 m
STRATO DI BINDER	9.000 m
STRATO DI BASE	9.000 m
STRATO DI FONDAZIONE	1.674 m²

SEZIONE N.: 29
QT. PROGETTO: 149.985
DIST.PROG.: 395.197
DIST.PREC.: 10.055
DIST.SUCC.: 4.803

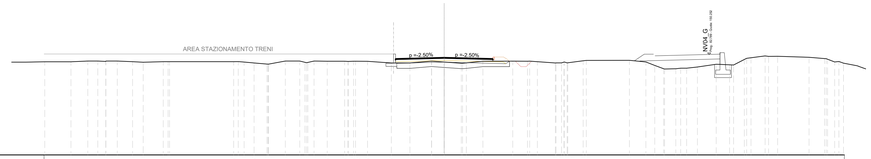

SCALA 1:200

QT.RIF. 140.971

QUOTE TERRENO	149.575 149.645 149.645 149.614 149.645 149.585 149.538 149.588 149.584 149.587 149.549 149.487 149.336 149.336 149.645 149.645 149.645 149.627 149.627 149.627 149.627 149.617 149.487 149.487 149.641 149.536 149.536 149.443 149.473 149.627 149.534 149.628 149.584 149.489 149.475 149.475 149.648 149.708 149.710 149.561 149.932 149.932 149.932 149.968 149.330 149.270 149.270 149.752 149.752 149.752 150.118 150.118 150.085 149.990 149.878
DIST.PARZIALI TERRENO	1.503 0.929 0.732 1.104 1.104 1.049 1.653 0.484 5.922 0.354 0.354 0.607 1.188 1.188 1.665 1.342 0.190 0.599 0.599 1.608 0.354 0.354 0.607 2.196 1.718 2.004 1.101 1.579 0.354 2.763 1.207 0.784 1.658 0.570 0.570 1.428 3.984 1.320 0.820 0.642 0.642 1.218 1.218 1.000 1.000 1.741 1.229 0.995 1.300 1.300 0.835 0.835 2.903 1.429
QUOTE PROGETTO	149.326 149.341 149.545 149.433 149.396
DIST.PARZIALI PROGETTO	5.696 5.696
QUOTE PAVIMENTATO	149.873 149.886 149.985 149.898 149.873
DIST. PARZIALI PAVIMENTATO	1.000 3.500 3.500 1.000

SCAVI E BONIFICHE	
SCOTICO	11.931 m
RILEVATI	
RILEVATO	5.301 m³
TERRENO VEGETALE	3.493 m
SOVRASTRUTTURA STRADALE	
STRATO DI USURA	9.000 m
STRATO DI BINDER	9.000 m
STRATO DI BASE	9.000 m
STRATO DI FONDAZIONE	1.674 m²

SEZIONE N.: 30
QT. PROGETTO: 149.989
DIST.PROG.: 400.000
DIST.PREC.: 4.803
DIST.SUCC.: 8.000

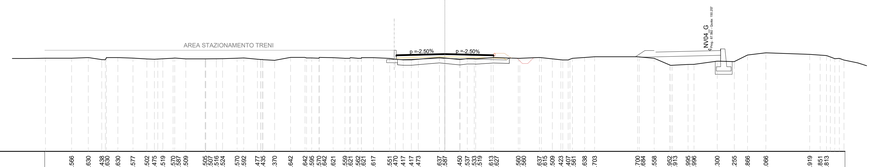

SCALA 1:200

QT.RIF. 140.955

| QUOTE TERRENO | 149.566 149.438 149.630 149.630 149.637 149.475 149.502 149.519 149.519 149.637 149.637 149.628 149.637 149.621 149.621 149.621 149.617 149.370 149.642 149.642 149.642