SCAVI E BONIFICHE	
SCOTICO	9.701 m
RILEVATI	
RILEVATO	1.911 m²
TERRENO VEGETALE	1.301 m
SOVRASTRUTTURA STRADALE	
STRATO DI USURA	12.500 m
STRATO DI BINDER	12.500 m
STRATO DI BASE	12.500 m
STRATO DI FONDAZIONE	2.262 m²

SEZIONE N.: 42
QT. PROGETTO: 149.610
DIST.PROG.: 675.000
DIST.PREC.: 25.000
DIST.SUCC.: 25.000

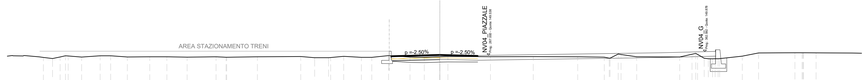

SCALA 1:200

QT.RIF. 140.747

QUOTE TERRENO	149.245 149.396 149.461 149.544 149.580 149.607 149.497 149.383 149.399 149.399 149.369 149.402 149.339 149.357 149.405 149.426 149.317 149.317 149.314 149.344 149.355 149.355 149.511 149.375 149.364 149.409 149.442 149.412 149.421 149.398 149.385 149.377 149.377 149.616 149.406 149.381 149.237 149.297 149.230 149.230 149.461 149.755 149.772 149.775 149.769
DIST.PARZIALI TERRENO	0.705 3.882 1.344 1.713 0.970 1.539 2.075 1.081 1.873 2.677 0.919 0.919 2.832 4.018 1.284 1.281 1.199 1.638 0.882 0.844 1.975 1.326 1.439 2.743 3.937 3.960 4.113 2.455 0.882 0.882 1.442 1.442 3.983 1.131 0.697 0.697 2.092 1.556 3.359 0.884 0.160
QUOTE PROGETTO	149.565 149.565 149.608 149.608 149.170 149.170 149.653
DIST.PARZIALI PROGETTO	3.565 1.196 4.500 3.500
QUOTE PAVIMENTATO	149.408 149.523 149.610 149.523
DIST. PARZIALI PAVIMENTATO	1.000 3.500 3.500

SCAVI E BONIFICHE	
SCOTICO	9.681 m
RILEVATI	
RILEVATO	2.106 m²
TERRENO VEGETALE	1.325 m
SOVRASTRUTTURA STRADALE	
STRATO DI USURA	12.500 m
STRATO DI BINDER	12.500 m
STRATO DI BASE	12.500 m
STRATO DI FONDAZIONE	2.262 m²

SEZIONE N.: 43
QT. PROGETTO: 149.622
DIST.PROG.: 700.000
DIST.PREC.: 25.000
DIST.SUCC.: 25.000

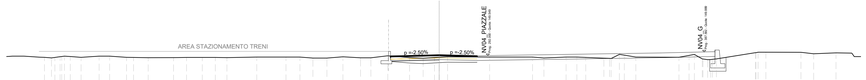

SCALA 1:200

QT.RIF. 140.782

QUOTE TERRENO	149.339 149.442 149.461 149.497 149.497 149.497 149.384 149.380 149.356 149.357 149.377 149.378 149.377 149.357 149.410 149.412 149.414 149.317 149.317 149.433 149.347 149.347 149.527 149.357 149.298 149.328 149.336 149.456 149.410 149.415 149.329 149.415 149.413 149.376 149.313 149.296 149.503 149.503 149.510 149.302 149.565 149.565 149.587 149.727 149.244 149.246 149.817 149.856 149.849 149.715
DIST.PARZIALI TERRENO	3.885 2.545 0.882 0.882 1.665 0.970 0.970 1.599 2.544 1.349 2.351 1.199 1.197 1.075 2.762 2.704 1.265 1.203 1.292 1.483 1.625 0.882 1.665 2.013 1.258 1.258 2.482 2.482 0.779 3.888 3.964 1.055 2.048 3.992 0.835 0.835 0.726 0.726 3.607 0.224 3.242 1.112
QUOTE PROGETTO	149.565 149.565 149.653 149.653 149.219 149.219 149.172 149.172 149.094
DIST.PARZIALI PROGETTO	3.565 1.196 4.500 3.500
QUOTE PAVIMENTATO	149.509 149.534 149.622 149.534
DIST. PARZIALI PAVIMENTATO	1.000 3.500 3.500

SCAVI E BONIFICHE	
SCOTICO	9.662 m
RILEVATI	
RILEVATO	2.505 m²
TERRENO VEGETALE	1.353 m
SOVRASTRUTTURA STRADALE	
STRATO DI USURA	12.500 m
STRATO DI BINDER	12.500 m
STRATO DI BASE	12.500 m
STRATO DI FONDAZIONE	2.262 m²

SEZIONE N.: 44
QT. PROGETTO: 149.644
DIST.PROG.: 725.000
DIST.PREC.: 25.000
DIST.SUCC.: 25.000

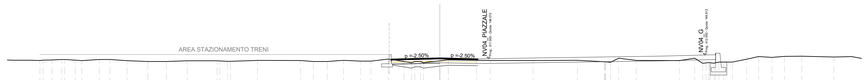

SCALA 1:200

QT.RIF. 140.774

QUOTE TERRENO	149.454 149.600 149.621 149.627 149.497 149.497 149.386 149.317 149.317 149.385 149.377 149.338 149.332 149.415 149.403 149.317 149.317 149.424 149.347 149.347 149.543 149.317 149.304 149.304 149.380 149.489 149.424 149.408 149.410 149.427 149.392 149.254 149.614 149.413 149.402 149.617 149.315 149.218 149.230 149.230 149.207 149.527 149.789 149.798 149.808
DIST.PARZIALI TERRENO	0.688 0.974 0.974 1.616 0.970 0.970 1.600 1.912 1.705 1.939 2.743 0.919 0.919 2.493 3.960 1.295 1.287 1.004 1.004 0.993 0.993 1.613 1.441 1.112 0.535 0.535 1.515 0.779 0.779 2.599 1.280 3.967 4.112 2.512 0.882 0.882 1.632 4.001 1.401 0.778 0.778 0.882 0.882 0.882 0.882 1.193 1.115 1.232 1.150 1.616
QUOTE PROGETTO	149.573 149.573 149.642 149.642 149.354 149.354 149.117
DIST.PARZIALI PROGETTO	3.565 1.196 4.500 3.500
QUOTE PAVIMENTATO	149.572 149.537 149.644 149.537
DIST. PARZIALI PAVIMENTATO	1.000 3.500 3.500

SCAVI E BONIFICHE	
SCOTICO	9.630 m
RILEVATI	
RILEVATO	2.620 m²
TERRENO VEGETALE	1.407 m
SOVRASTRUTTURA STRADALE	
STRATO DI USURA	12.500 m
STRATO DI BINDER	12.500 m
STRATO DI BASE	12.500 m
STRATO DI FONDAZIONE	2.262 m²

SEZIONE N.: 45
QT. PROGETTO: 149.679
DIST.PROG.: 750.000
DIST.PREC.: 25.000
DIST.SUCC.: 25.000

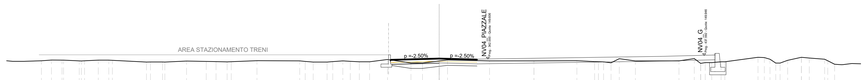

SCALA 1:200

QT.RIF. 140.830

QUOTE TERRENO	149.508 149.497 149.497 149.497 149.497 149.497 149.317 149.334 149.379 149.317 149.414 149.375 149.332 149.332 149.444 149.428 149.317 149.303 149.387 149.347 149.347 149.558 149.238 149.420 149.511 149.427 149.420 149.420 149.447 149.399 149.334 149.330 149.630 149.417 149.433 149.446 149.376 149.270 149.270 149.348 149.726 149.726 149.228 149.228 149.228 149.228 149.703 149.776 149.795 149.822 149.822 149.606 149.181 149.577
DIST.PARZIALI TERRENO	0.972 1.441 0.882 0.535 0.976 3.146 1.117 2.007 1.815 0.912 1.033 2.377 3.953 0.537 0.778 1.295 0.537 0.537 0.882 0.882 1.661 2.165 1.066 1.440 0.778 0.778 3.968 0.882 0.882 2.464 4.000 1.623 0.912 0.912 2.108 4.073 1.372 1.705 2.285 0.999 3.348 0.844 0.535 0.535 0.912 0.912 0.912 0.912 1.193 1.193 1.423
QUOTE PROGETTO	149.546 149.546 149.276 149.276 149.189 149.189 149.151
DIST.PARZIALI PROGETTO	3.565 1.196 4.500 3.500 3.565 1.196
QUOTE PAVIMENTATO	149.566 149.591 149.679 149.591
DIST. PARZIALI PAVIMENTATO	1.000 3.500 3.500

SCAVI E BONIFICHE	
SCOTICO	9.588 m
RILEVATI	
RILEVATO	2.697 m²
TERRENO VEGETALE	1.480 m
SOVRASTRUTTURA STRADALE	
STRATO DI USURA	12.500 m
STRATO DI BINDER	12.500 m
STRATO DI BASE	12.500 m
STRATO DI FONDAZIONE	2.262 m²

SEZIONE N.: 46
QT. PROGETTO: 149.724
DIST.PROG.: 775.000
DIST.PREC.: 25.000
DIST.SUCC.: 25.000

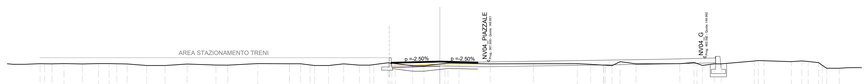

SCALA 1:200

QT.RIF. 140.918

QUOTE TERRENO	149.469 149.497 149.466 149.497 149.497 149.484 149.483 149.322 149.422 149.357 149.357 149.403 149.485 149.470 149.470 149.317 149.317 149.470 149.302 149.302 149.574 149.574 149.495 149.291 149.291 149.453 149.453 149.520 149.472 149.480 149.481 149.426 149.470 149.486 149.509 149.470 149.470 149.470 149.470 149.738 149.763 149.673 149.677 149.682 149.678 149.667
DIST.PARZIALI TERRENO	1.105 1.707 0.882 0.882 0.970 0.970 0.941 0.941 1.799 1.705 2.039 2.663 1.095 2.780 2.922 1.406 1.406 0.970 0.970 1.294 1.289 1.451 1.451 0.846 0.846 0.544 0.544 1.620 0.543 0.543 1.487 1.015 1.015 2.884 3.988 4.071 1.233 1.100 0.909 0.909 1.478 1.478 4.039 1.207 0.697 0.697 0.841 0.841 3.059 0.559 0.559 2.514 0.964 0.935 0.935 0.671 0.671
QUOTE PROGETTO	149.433 149.433 149.321 149.321 149.234 149.234 149.156
DIST.PARZIALI PROGETTO	3.565 1.196 4.500 3.500
QUOTE PAVIMENTATO	149.611 149.626 149.724 149.626
DIST. PARZIALI PAVIMENTATO	1.000 3.500 3.500

SCAVI E BONIFICHE	
SCOTICO	9.591 m
RILEVATI	
RILEVATO	2.683 m²
TERRENO VEGETALE	1.480 m
SOVRASTRUTTURA STRADALE	
STRATO DI USURA	12.500 m
STRATO DI BINDER	12.500 m
STRATO DI BASE	12.500 m
STRATO DI FONDAZIONE	2.262 m²

SEZIONE N.: 47
QT. PROGETTO: 149.774
DIST.PROG.: 800.000
DIST.PREC.: 25.000
DIST.SUCC.: 25.000

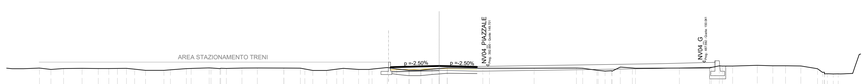

SCALA 1:200

QT.RIF. 141.374

QUOTE TERRENO	149.469 149.497 149.510 149.497 149.497 149.497 149.512 149.548 149.357 149.357 149.377 149.373 149.491 149.551 149.553 149.464 149.464 149.533 149.542 149.536 149.530 149.531 149.437 149.317 149.317 149.433 149.412 149.412 149.443 149.464 149.464 149.333 149.337 149.337 149.446 149.446 149.556 149.556 149.524 149.517 149.529 149.535 149.523 149.523 149.520 149.294 149.284 149.284 149.544 149.544 149.539 149.747 149.727 149.727 149.727 149.793 149.747 149.747 149.747 149.735 149.475 149.159
DIST.PARZIALI TERRENO	1.100 1.710 0.498 0.498 0.970 0.970 0.791 0.791 0.842 0.842 0.970 0.970 1.705 0.603 0.603 0.498 0.498 0.498 0.498 1.669 0.912 0.912 0.324 0.324 1.440 1.440 2.447 1.025 1.025 0.733 0.733 1.298 1.298 0.550 0.550 0.537 0.537 1.419 1.419 0.853 0.853 1.419 1.419 1.111 1.111 0.844 0.844 0.603 0.603 0.842 0.842 3.299 0.612 0.612 4.126 3.915 0.995 0.995 1.133 1.133 0.847 0.847 0.737 0.737 1.121 1.121 4.055 2.798 0.798 0.798 0.847 0.847 2.274 1.443 1.443 1.116 1.116 1.442 1.442 1.546 1.546 0.995 0.995
QUOTE PROGETTO	149.492 149.492 149.371 149.371 149.284 149.284 149.246
DIST.PARZIALI PROGETTO	3.565 1.196 4.500 3.500
QUOTE PAVIMENTATO	149.661 149.686 149.774 149.686
DIST. PARZIALI PAVIMENTATO	1.000 3.500 3.500

SCAVI E BONIFICHE	
SCOTICO	9.591 m
RILEVATI	
RILEVATO	3.025 m²
TERRENO VEGETALE	1.482 m
SOVRASTRUTTURA STRADALE	
STRATO DI USURA	8.000 m
STRATO DI BINDER	8.000 m
STRATO DI BASE	8.000 m
STRATO DI FONDAZIONE	1.362 m²

SEZIONE N.: 48
QT. PROGETTO: 149.824
DIST.PROG.: 825.000
DIST.PREC.: 25.000
DIST.SUCC.: 4.850

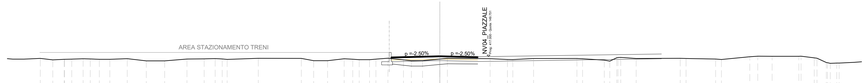

SCALA 1:200

QT.RIF. 141.131

QUOTE TERRENO	149.453 149.505 149.514 149.554 149.632 149.632 149.497 149.562 149.361 149.361 149.529 149.540 149.508 149.508 149.485 149.591 149.585 149.373 149.373 149.556 149.556 149.472 149.472 149.472 149.472 149.605 149.451 149.371 149.372 149.524 149.508 149.562 149.497 149.497 149.577 149.578 149.551 149.432 149.310 149.310 149.677 149.677 149.576 149.592 149.617 149.525 149.482 149.737 149.786 149.786 149.780 149.791 149.834 149.834 149.826
DIST.PARZIALI TERRENO	1.995 0.891 0.891 1.051 1.051 0.833 0.833 0.976 0.976 1.605 1.766 1.705 2.051 1.094 1.094 1.015 0.882 0.882 0.882 0.882 0.882 0.882 0.882 0.882 0.882 1.441 1.441 1.112 1.112 1.051 1.051 0.882 0.882 3.958 1.584 1.584 0.882 0.882 0.882 0.882 1.919 4.006 0.537 0.537 0.912 0.912 0.912 0.912 2.007 0.912 0.912 0.912 0.912 0.912 0.912 1.419 1.419 4.070 0.549 0.549 2.728 0.539 0.539 2.621 0.737 0.737 0.976 0.976 1.320 1.320 0.976 0.976 1.271 1.271 0.844 0.844 0.826 0.826
QUOTE PROGETTO	149.506 149.506 149.384 149.384 149.296 149.296 149.236
DIST.PARZIALI PROGETTO	5.696 3.500
QUOTE PAVIMENTATO	149.711 149.736 149.824 149.736
DIST. PARZIALI PAVIMENTATO	1.000 3.500 3.500

SCAVI E BONIFICHE	
SCOTICO	11.803 m
RILEVATI	
RILEVATO	4.320 m²
TERRENO VEGETALE	3.357 m
SOVRASTRUTTURA STRADALE	
STRATO DI USURA	9.000 m
STRATO DI BINDER	9.000 m
STRATO DI BASE	9.000 m
STRATO DI FONDAZIONE	1.666 m²

SEZIONE N.: 49
QT. PROGETTO: 149.834
DIST.PROG.: 829.850
DIST.PREC.: 4.850
DIST.SUCC.: 6.188

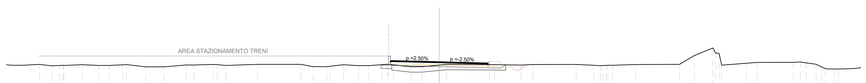

SCALA 1:200

QT.RIF. 141.694

QUOTE TERRENO	149.492 149.497 149.497 149.497 149.497 149.535 149.535 149.389 149.389 149.537 149.542 149.591 149.591 149.500 149.601 149.595 149.595 149.387 149.387 149.419 149.419 149.464 149.483 149.573 149.573 149.548 149.548 149.378 149.378 149.530 149.596 149.571 149.571 149.529 149.586 149.588 149.516 149.477 149.477 149.515 149.586 149.603 152.416 151.111 151.111 149.522 149.703 149.776 149.795 149.822 149.822 149.606 149.181 149.577
DIST.PARZIALI TERRENO	0.912 1.712 0.912 0.912 0.976 0.976 1.223 1.223 1.770 1.705 2.045 0.912 0.912 1.786 0.912 0.912 0.912 0.912 2.377 3.953 0.537 0.537 0.537 0.537 0.912 0.912 0.912 0.912 1.419 1.419 1.661 2.165 1.066 1.440 1.440 0.778 0.778 3.968 0.882 0.882 2.464 4.000 1.623 0.912 0.912 0.912 0.912 2.108 4.073 1.372 1.705 2.285 0.999 3.348 0.844 0.535 0.535 0.912 0.912 0.912 0.912 1.193 1.193 1.423
QUOTE PROGETTO	149.546 149.546 149.276 149.276 149.189 149.189 149.151
DIST.PARZIALI PROGETTO	5.637 5.696 3.565 1.196
QUOTE PAVIMENTATO	149.946 149.621 149.834 149.746 149.721
DIST. PARZIALI PAVIMENTATO	1.000 3.500 3.500 1.000

NOTA

PREVISTA BONIFICA DI S = 50 cm PER I SOLI TRATTI DI VIABILITÀ IN RILEVATO E PER LE AREE CON SCAVI INFERIORI A 3.00 m

COMMITTENTE:

RFI RETE FERROVIARIA ITALIANA
GRUPPO FERROVIE DELLO STATO ITALIANE

PROGETTAZIONE:

ITALFERR
GRUPPO FERROVIE DELLO STATO ITALIANE

PROGETTO DEFINITIVO

NODO DI NOVARA
1^ FASE PRG DI NOVARA BOSCHETTO

VIABILITA'
Viabilità NV04 - Nuova viabilità terminale autostrada viaggiante
Sezioni trasversali stradali tav. 26 di 35 - Ramo F

SCALA: 1:200

COMMESSA	LOTTO	FASE	ENTE	TIPO DOC.	OPERA/DISCIPLINA	PROGR.	REV.
NM0Y	00	D	11	W9	NV0400	026	A

Rev.	Descrizione	Redatto	Data	Verificato	Data	Approvato	Data	Autorizzato Data
A	Emissione definitiva	A. Ingletti	Maggio 2021	M.Milovanovic	Maggio 2021	F. Perrone	Maggio 2021	D. Maranzano Maggio 2021

Ordine degli Ingegneri della Provincia di Napoli — Ing. DANIELE MARANZANO — Sez. A — N. 20000

File: NM0Y00D11W9NV0400026A.dwg

n. Elab.: -