SCAVI E BONIFICHE	
SCOTICO	11.884 m
RILEVATI	
RILEVATO	4.368 m³
TERRENO VEGETALE	3.243 m
SOVRASTRUTTURA STRADALE	
STRATO DI USURA	13.500 m
STRATO DI BINDER	13.500 m
STRATO DI BASE	13.500 m
STRATO DI FONDAZIONE	2.566 m²

SEZIONE N.: 50
QT. PROGETTO: 149.846
DIST.PROG.: 836.038
DIST.PREC.: 6.188
DIST.SUCC.: 6.188

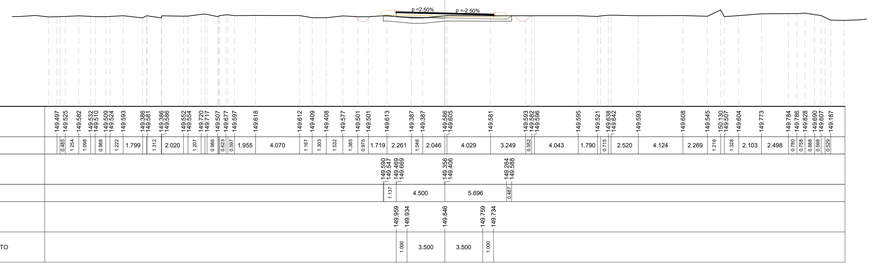

SCAVI E BONIFICHE	
SCOTICO	11.891 m
RILEVATI	
RILEVATO	4.292 m³
TERRENO VEGETALE	3.237 m
SOVRASTRUTTURA STRADALE	
STRATO DI USURA	13.500 m
STRATO DI BINDER	13.500 m
STRATO DI BASE	13.500 m
STRATO DI FONDAZIONE	2.566 m²

SEZIONE N.: 51
QT. PROGETTO: 149.858
DIST.PROG.: 842.227
DIST.PREC.: 6.188
DIST.SUCC.: 3.593

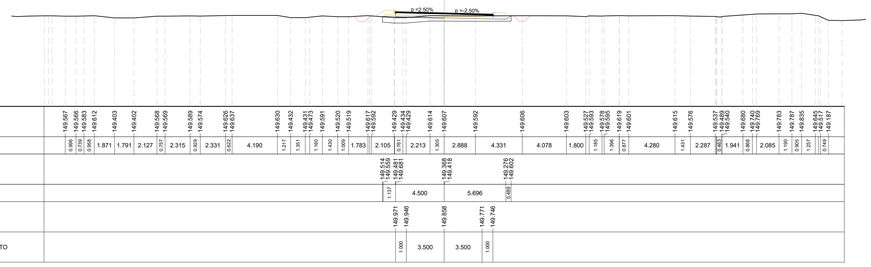

SCAVI E BONIFICHE	
SCOTICO	12.035 m
RILEVATI	
RILEVATO	3.535 m³
TERRENO VEGETALE	3.078 m
SOVRASTRUTTURA STRADALE	
STRATO DI USURA	13.500 m
STRATO DI BINDER	13.500 m
STRATO DI BASE	13.500 m
STRATO DI FONDAZIONE	2.572 m²

SEZIONE N.: 52
QT. PROGETTO: 149.866
DIST.PROG.: 845.819
DIST.PREC.: 3.593
DIST.SUCC.: 4.181

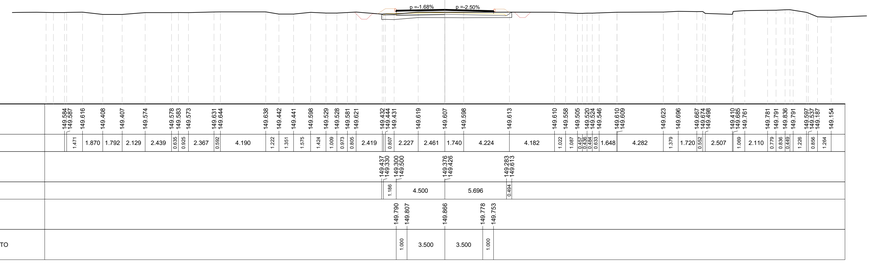

SCAVI E BONIFICHE	
SCOTICO	12.114 m
RILEVATI	
RILEVATO	3.208 m³
TERRENO VEGETALE	3.084 m
SOVRASTRUTTURA STRADALE	
STRATO DI USURA	13.500 m
STRATO DI BINDER	13.500 m
STRATO DI BASE	13.500 m
STRATO DI FONDAZIONE	2.574 m²

SEZIONE N.: 53
QT. PROGETTO: 149.874
DIST.PROG.: 850.000
DIST.PREC.: 4.181
DIST.SUCC.: 25.000

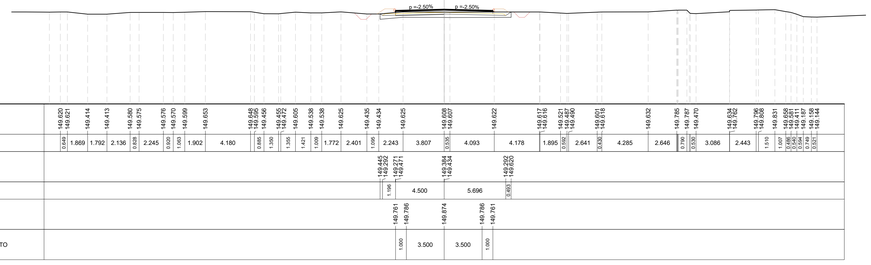

SCAVI E BONIFICHE	
SCOTICO	12.371 m
RILEVATI	
RILEVATO	3.133 m³
TERRENO VEGETALE	2.755 m
SOVRASTRUTTURA STRADALE	
STRATO DI USURA	13.500 m
STRATO DI BINDER	13.500 m
STRATO DI BASE	13.500 m
STRATO DI FONDAZIONE	2.574 m²

SEZIONE N.: 54
QT. PROGETTO: 149.924
DIST.PROG.: 875.000
DIST.PREC.: 25.000
DIST.SUCC.: 9.902

SCAVI E BONIFICHE	
SCOTICO	11.943 m
RILEVATI	
RILEVATO	4.292 m³
TERRENO VEGETALE	3.086 m
SOVRASTRUTTURA STRADALE	
STRATO DI USURA	9.000 m
STRATO DI BINDER	9.000 m
STRATO DI BASE	9.000 m
STRATO DI FONDAZIONE	1.666 m²

SEZIONE N.: 55
QT. PROGETTO: 149.944
DIST.PROG.: 884.902
DIST.PREC.: 9.902
DIST.SUCC.: 10.738

SCAVI E BONIFICHE	
SCOTICO	11.922 m
RILEVATI	
RILEVATO	3.938 m³
TERRENO VEGETALE	3.263 m
SOVRASTRUTTURA STRADALE	
STRATO DI USURA	9.000 m
STRATO DI BINDER	9.000 m
STRATO DI BASE	9.000 m
STRATO DI FONDAZIONE	1.666 m²

SEZIONE N.: 56
QT. PROGETTO: 149.965
DIST.PROG.: 895.641
DIST.PREC.: 10.738
DIST.SUCC.: 4.359

SCAVI E BONIFICHE	
SCOTICO	11.866 m
RILEVATI	
RILEVATO	4.155 m³
TERRENO VEGETALE	3.383 m
SOVRASTRUTTURA STRADALE	
STRATO DI USURA	9.000 m
STRATO DI BINDER	9.000 m
STRATO DI BASE	9.000 m
STRATO DI FONDAZIONE	1.666 m²

SEZIONE N.: 57
QT. PROGETTO: 149.974
DIST.PROG.: 900.000
DIST.PREC.: 4.359
DIST.SUCC.: 6.379

NOTA

PREVISTA BONIFICA DI S = 50 cm PER I SOLI TRATTI DI VIABILITÀ IN RILEVATO E PER LE AREE CON SCAVI INFERIORI A 3.00 m

COMMITTENTE:

RFI RETE FERROVIARIA ITALIANA
GRUPPO FERROVIE DELLO STATO ITALIANE

PROGETTAZIONE:

ITALFERR
GRUPPO FERROVIE DELLO STATO ITALIANE

PROGETTO DEFINITIVO

NODO DI NOVARA
1^ FASE PRG DI NOVARA BOSCHETTO

VIABILITA'
Viabilità NV04 - Nuova viabilità terminale autostrada viaggiante
Sezioni trasversali stradali tav. 27 di 35 - Ramo F

SCALA: 1:200

COMMESSA	LOTTO	FASE	ENTE	TIPO DOC.	OPERA/DISCIPLINA	PROGR.	REV.
NM0Y	00	D	11	W9	NV0400	027	A

Rev.	Descrizione	Redatto	Data	Verificato	Data	Approvato	Data	Autorizzato Data
A	Emissione definitiva	A. Ingletti	Maggio 2021	M.Milovanovic	Maggio 2021	F. Perrone	Maggio 2021	D. Maranzano Maggio 2021

File: NM0Y00D11W9NV0400027A.dwg
n. Elab.: -