SCAVI E BONIFICHE	
SCOTICO	8.645 m
SCAVO A SEZIONE OBBLIGATA	1.493 m³
RILEVATI	
RILEVATO	8.781 m³
TERRENO VEGETALE	2.724 m
SOVRASTRUTTURA STRADALE	
STRATO DI USURA	6.137 m
STRATO DI BINDER	6.137 m
STRATO DI BASE	6.137 m
STRATO DI FONDAZIONE	1.113 m³

SEZIONE N.: 7
QT. PROGETTO: 149.921
DIST.PROG.: 51.913
DIST.PREC.: 6.284
DIST.SUCC.: 0.342

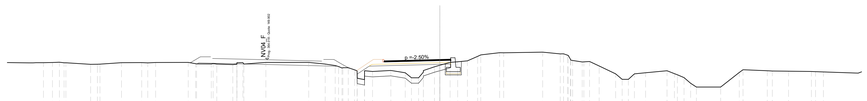

SCALA 1:200

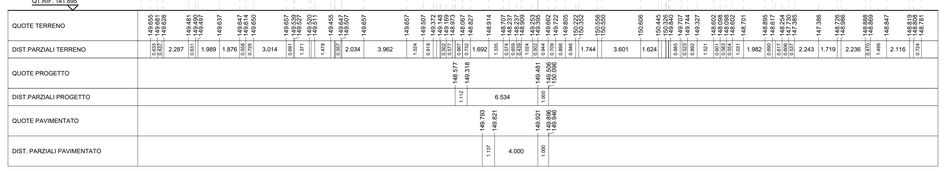

SCAVI E BONIFICHE	
SCOTICO	8.603 m
SCAVO A SEZIONE OBBLIGATA	1.496 m³
RILEVATI	
RILEVATO	8.771 m³
TERRENO VEGETALE	2.748 m
SOVRASTRUTTURA STRADALE	
STRATO DI USURA	6.056 m
STRATO DI BINDER	6.056 m
STRATO DI BASE	6.056 m
STRATO DI FONDAZIONE	1.100 m³

SEZIONE N.: 8
QT. PROGETTO: 149.926
DIST.PROG.: 52.255
DIST.PREC.: 0.342
DIST.SUCC.: 6.626

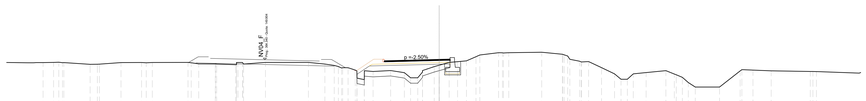

SCALA 1:200

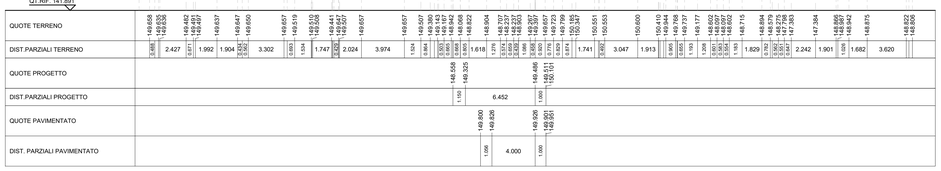

SCAVI E BONIFICHE	
SCOTICO	7.997 m
SCAVO A SEZIONE OBBLIGATA	1.529 m³
RILEVATI	
RILEVATO	9.514 m³
TERRENO VEGETALE	2.499 m
SOVRASTRUTTURA STRADALE	
STRATO DI USURA	6.000 m
STRATO DI BINDER	6.000 m
STRATO DI BASE	6.000 m
STRATO DI FONDAZIONE	1.092 m³

SEZIONE N.: 9
QT. PROGETTO: 150.024
DIST.PROG.: 58.881
DIST.PREC.: 6.626
DIST.SUCC.: 16.119

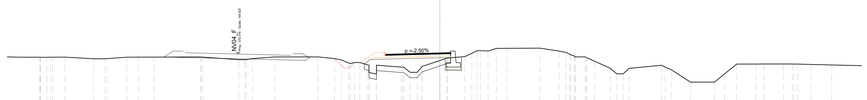

SCALA 1:200

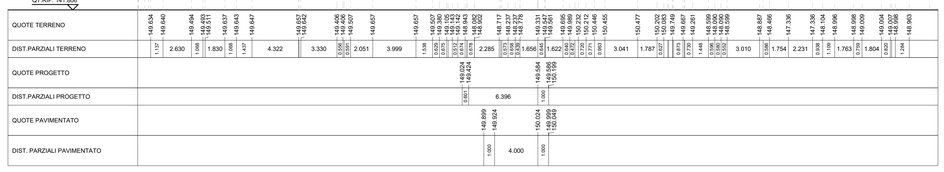

SCAVI E BONIFICHE	
SCOTICO	7.740 m
SCAVO A SEZIONE OBBLIGATA	1.721 m³
RILEVATI	
RILEVATO	8.359 m³
TERRENO VEGETALE	2.154 m
SOVRASTRUTTURA STRADALE	
STRATO DI USURA	6.000 m
STRATO DI BINDER	6.000 m
STRATO DI BASE	6.000 m
STRATO DI FONDAZIONE	1.092 m³

SEZIONE N.: 10
QT. PROGETTO: 150.241
DIST.PROG.: 75.000
DIST.PREC.: 16.119
DIST.SUCC.: 18.221

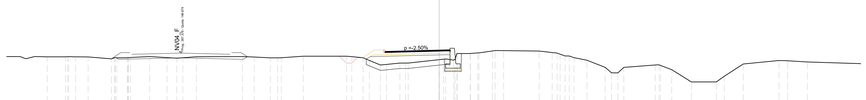

SCALA 1:200

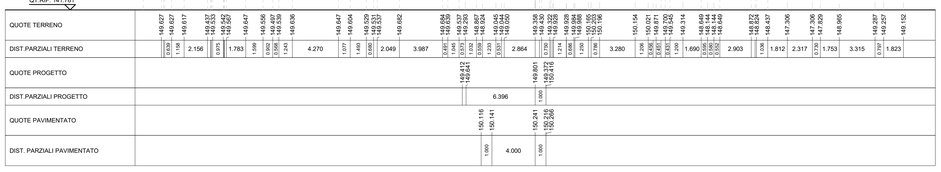

SCAVI E BONIFICHE	
SCOTICO	7.417 m
SCAVO A SEZIONE OBBLIGATA	1.665 m³
RILEVATI	
RILEVATO	7.453 m³
TERRENO VEGETALE	1.951 m
SOVRASTRUTTURA STRADALE	
STRATO DI USURA	6.000 m
STRATO DI BINDER	6.000 m
STRATO DI BASE	6.000 m
STRATO DI FONDAZIONE	1.092 m³

SEZIONE N.: 11
QT. PROGETTO: 150.258
DIST.PROG.: 93.221
DIST.PREC.: 18.221
DIST.SUCC.: 2.371

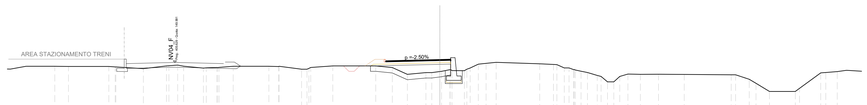

SCALA 1:200



SCAVI E BONIFICHE	
SCOTICO	5.000 m
SCAVO A SEZIONE OBBLIGATA	1.431 m³
RILEVATI	
RILEVATO	5.766 m³
SOVRASTRUTTURA STRADALE	
STRATO DI USURA	5.000 m
STRATO DI BINDER	5.000 m
STRATO DI BASE	5.000 m
STRATO DI FONDAZIONE	0.750 m³

SEZIONE N.: 12
QT. PROGETTO: 150.258
DIST.PROG.: 95.592
DIST.PREC.: 2.371
DIST.SUCC.: 17.000

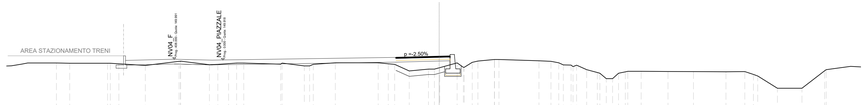

SCALA 1:200

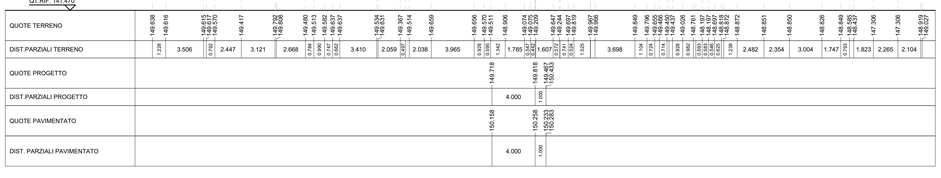

SCAVI E BONIFICHE	
SCOTICO	5.000 m
SCAVO A SEZIONE OBBLIGATA	1.631 m³
RILEVATI	
RILEVATO	4.907 m³
SOVRASTRUTTURA STRADALE	
STRATO DI USURA	5.000 m
STRATO DI BINDER	5.000 m
STRATO DI BASE	5.000 m
STRATO DI FONDAZIONE	0.750 m³

SEZIONE N.: 13
QT. PROGETTO: 150.241
DIST.PROG.: 112.592
DIST.PREC.: 17.000
DIST.SUCC.: 25.000

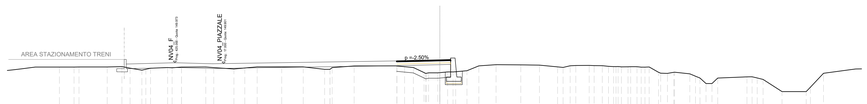

SCALA 1:200



SCAVI E BONIFICHE	
SCOTICO	5.000 m
SCAVO A SEZIONE OBBLIGATA	1.621 m³
RILEVATI	
RILEVATO	3.471 m³
SOVRASTRUTTURA STRADALE	
STRATO DI USURA	5.000 m
STRATO DI BINDER	5.000 m
STRATO DI BASE	5.000 m
STRATO DI FONDAZIONE	0.750 m³

SEZIONE N.: 14
QT. PROGETTO: 150.191
DIST.PROG.: 137.592
DIST.PREC.: 25.000
DIST.SUCC.: 25.000

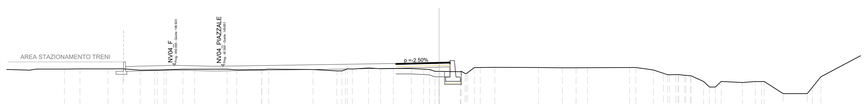

SCALA 1:200

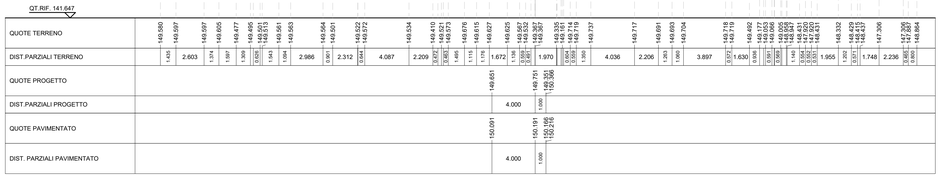

NOTA

PREVISTA BONIFICA DI S = 50 cm PER I SOLI TRATTI DI VIABILITÀ IN RILEVATO E PER LE AREE CON SCAVI INFERIORI A 3.00 m

COMMITTENTE:

RFI RETE FERROVIARIA ITALIANA
GRUPPO FERROVIE DELLO STATO ITALIANE

PROGETTAZIONE:

ITALFERR
GRUPPO FERROVIE DELLO STATO ITALIANE

PROGETTO DEFINITIVO

NODO DI NOVARA
1^ FASE PRG DI NOVARA BOSCHETTO

VIABILITA'
Viabilità NV04 - Nuova viabilità terminale autostrada viaggiante
Sezioni trasversali stradali tav. 29 di 35 - Ramo G

SCALA: 1:200

COMMESSA	LOTTO	FASE	ENTE	TIPO DOC.	OPERA/DISCIPLINA	PROGR.	REV.
NM0Y	00	D	11	W9	NV0400	029	A

Rev.	Descrizione	Redatto	Data	Verificato	Data	Approvato	Data	Autorizzato Data
A	Emissione definitiva	A. Inglietti	Maggio 2021	M.Milovanovic	Maggio 2021	F. Perrone	Maggio 2021	D. Maranzano Maggio 2021

File: NM0Y00D11W9NV0400029A.dwg
n. Elab.: -