SCAVI E BONIFICHE	
SCOTICO	17.000 m
RILEVATI	
RILEVATO	5.177 m³
SOVRASTRUTTURA STRADALE	
STRATO DI USURA	17.000 m
STRATO DI BINDER	17.000 m
STRATO DI BASE	17.000 m
STRATO DI FONDAZIONE	2.550 m²

SEZIONE N.: 11
QT. PROGETTO: 149.538
DIST.PROG.: 242.000
DIST.PREC.: 25.000
DIST.SUCC.: 25.000

SCALA 1:200

QT.RIF. 140.480

QUOTE TERRENO	149.497 149.497 149.386 149.386 149.442 149.442 149.397 149.397 149.415 149.415 149.402 149.402 149.411 149.411 149.426 149.317 149.317 149.391 149.391 149.429 149.429 149.364 149.364 149.396 149.396 149.466 149.347 149.357 149.357 149.428 149.415 149.415 149.426 149.399 149.399 149.380 149.380 149.288 149.288 149.278 149.618 149.402 149.371 149.371 149.501 149.501 149.428 149.428 149.225 149.225 149.308 149.308 149.572 149.717 149.819 149.819 149.817 149.817 149.800 149.777 149.433 149.743 149.767
DIST.PARZIALI TERRENO	0.976 1.509 1.983 1.116 1.302 3.545 1.941 0.737 0.931 2.253 0.863 4.046 1.317 1.205 0.756 0.756 1.653 0.962 0.962 1.247 1.958 1.300 2.107 3.798 3.957 2.824 0.931 0.931 1.584 1.639 0.762 0.762 3.973 0.926 0.926 0.926 0.926 0.773 0.773 1.137 1.754 0.786 0.786 4.030 1.040 1.040 1.599 2.068
QUOTE PROGETTO	149.083 149.098 149.338
DIST.PARZIALI PROGETTO	1.000 16.000
QUOTE PAVIMENTATO	149.523 149.538 149.778
DIST. PARZIALI PAVIMENTATO	1.000 16.000

SCAVI E BONIFICHE	
SCOTICO	17.000 m
RILEVATI	
RILEVATO	4.970 m³
SOVRASTRUTTURA STRADALE	
STRATO DI USURA	17.000 m
STRATO DI BINDER	17.000 m
STRATO DI BASE	17.000 m
STRATO DI FONDAZIONE	2.550 m²

SEZIONE N.: 12
QT. PROGETTO: 149.538
DIST.PROG.: 267.000
DIST.PREC.: 25.000
DIST.SUCC.: 25.000

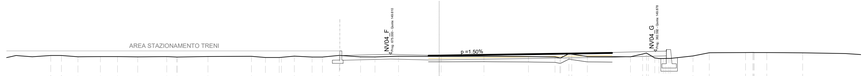

SCALA 1:200

QT.RIF. 140.447

QUOTE TERRENO	149.497 149.497 149.383 149.399 149.399 149.369 149.402 149.402 149.357 149.357 149.405 149.426 149.317 149.317 149.314 149.442 149.355 149.355 149.511 149.375 149.364 149.432 149.413 149.412 149.421 149.398 149.395 149.377 149.357 149.616 149.406 149.381 149.637 149.637 149.267 149.267 149.225 149.225 149.461 149.755 149.772 149.775 149.769 149.749
DIST.PARZIALI TERRENO	0.976 1.039 2.075 1.981 1.873 2.677 0.919 0.919 2.832 4.018 1.284 1.281 1.109 1.638 0.962 0.962 1.975 1.309 1.309 2.179 3.759 3.960 4.113 2.455 0.962 0.962 0.962 0.962 1.443 3.983 1.131 2.037 2.037 1.007 1.007 2.092 1.006 3.359 2.664 1.160 3.316
QUOTE PROGETTO	149.083 149.098 149.338
DIST.PARZIALI PROGETTO	1.000 16.000
QUOTE PAVIMENTATO	149.523 149.538 149.778
DIST. PARZIALI PAVIMENTATO	1.000 16.000

SCAVI E BONIFICHE	
SCOTICO	17.000 m
RILEVATI	
RILEVATO	5.371 m³
SOVRASTRUTTURA STRADALE	
STRATO DI USURA	17.000 m
STRATO DI BINDER	17.000 m
STRATO DI BASE	17.000 m
STRATO DI FONDAZIONE	2.550 m²

SEZIONE N.: 13
QT. PROGETTO: 149.549
DIST.PROG.: 292.000
DIST.PREC.: 25.000
DIST.SUCC.: 25.000

SCALA 1:200

QT.RIF. 140.482

QUOTE TERRENO	149.497 149.497 149.384 149.384 149.386 149.386 149.307 149.307 149.378 149.378 149.377 149.377 149.357 149.357 149.410 149.412 149.414 149.317 149.317 149.433 149.433 149.347 149.347 149.357 149.357 149.298 149.298 149.373 149.373 149.426 149.411 149.411 149.415 149.415 149.329 149.415 149.415 149.413 149.413 149.376 149.313 149.313 149.628 149.628 149.628 149.628 149.410 149.392 149.392 149.595 149.595 149.595 149.595 149.244 149.244 149.246 149.246 149.817 149.817 149.806 149.849 149.849 149.715 149.799 149.727 149.727 149.695 149.695 149.695 149.695
DIST.PARZIALI TERRENO	0.976 1.509 0.844 1.348 2.351 1.198 1.460 1.197 1.075 1.075 2.762 2.704 1.200 1.200 1.460 1.625 0.962 0.962 1.005 1.410 1.410 0.973 0.973 1.111 1.044 1.044 1.460 3.721 0.571 0.571 1.005 2.048 1.002 1.002 1.674 0.762 0.762 0.762 0.762 1.121 1.121 1.004 1.004 3.992 0.926 0.926 0.926 0.926 0.773 0.773 0.773 0.773 1.137 1.137 1.044 1.044 3.607 0.924 3.242 1.170 1.170 2.070 1.461 0.976 0.976
QUOTE PROGETTO	149.083 149.098 149.338
DIST.PARZIALI PROGETTO	1.000 16.000
QUOTE PAVIMENTATO	149.523 149.538 149.778
DIST. PARZIALI PAVIMENTATO	1.000 16.000

SCAVI E BONIFICHE	
SCOTICO	17.000 m
RILEVATI	
RILEVATO	5.672 m³
SOVRASTRUTTURA STRADALE	
STRATO DI USURA	17.000 m
STRATO DI BINDER	17.000 m
STRATO DI BASE	17.000 m
STRATO DI FONDAZIONE	2.550 m²

SEZIONE N.: 14
QT. PROGETTO: 149.572
DIST.PROG.: 317.000
DIST.PREC.: 25.000
DIST.SUCC.: 25.000

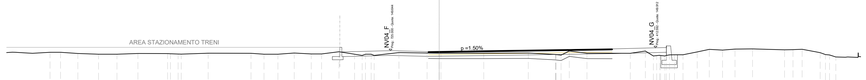

SCALA 1:200

QT.RIF. 140.474

QUOTE TERRENO	149.497 149.497 149.386 149.317 149.317 149.385 149.377 149.377 149.329 149.329 149.415 149.405 149.317 149.317 149.424 149.347 149.347 149.543 149.317 149.304 149.304 149.504 149.504 149.493 149.489 149.424 149.412 149.408 149.410 149.427 149.392 149.254 149.614 149.413 149.402 149.617 149.618 149.218 149.220 149.220 149.206 149.207 149.527 149.789 149.598 149.598 149.727 149.743 149.774 149.460
DIST.PARZIALI TERRENO	0.976 1.600 1.912 1.705 1.705 1.939 2.743 0.919 0.919 2.493 3.960 1.209 1.209 1.297 1.109 1.004 1.004 1.613 1.441 1.441 0.762 0.762 1.109 1.441 1.441 1.170 1.170 1.029 2.293 2.599 1.123 1.123 3.967 4.112 2.512 0.926 0.926 0.926 0.926 1.632 0.773 0.773 4.001 1.441 1.441 0.773 0.773 0.773 0.773 0.773 0.773 1.130 1.130 1.120 1.120 1.109 1.616 2.967 0.773 0.773 0.844 0.844 1.670 0.926 0.926
QUOTE PROGETTO	149.083 149.098 149.338
DIST.PARZIALI PROGETTO	1.000 16.000
QUOTE PAVIMENTATO	149.523 149.538 149.778
DIST. PARZIALI PAVIMENTATO	1.000 16.000

SCAVI E BONIFICHE	
SCOTICO	17.000 m
RILEVATI	
RILEVATO	5.962 m³
SOVRASTRUTTURA STRADALE	
STRATO DI USURA	17.000 m
STRATO DI BINDER	17.000 m
STRATO DI BASE	17.000 m
STRATO DI FONDAZIONE	2.550 m²

SEZIONE N.: 15
QT. PROGETTO: 149.606
DIST.PROG.: 342.000
DIST.PREC.: 25.000
DIST.SUCC.: 25.000



SCALA 1:200

QT.RIF. 141.133

QUOTE TERRENO	149.497 149.497 149.317 149.317 149.334 149.334 149.377 149.377 149.414 149.378 149.378 149.377 149.377 149.357 149.357 149.444 149.426 149.426 149.377 149.377 149.317 149.317 149.303 149.303 149.427 149.427 149.347 149.347 149.357 149.357 149.358 149.238 149.238 149.238 149.238 149.511 149.429 149.429 149.452 149.452 149.447 149.399 149.399 149.334 149.334 149.323 149.323 149.630 149.417 149.433 149.480 149.480 149.196 149.196 149.270 149.270 149.348 149.348 149.756 149.756 149.778 149.778 149.628 149.628 149.628 149.628 149.758 149.758 149.695 149.695 149.577 149.577 149.027 149.027 149.077 149.077 149.183 149.183 149.141 149.141 149.150 149.150
DIST.PARZIALI TERRENO	3.146 1.117 1.117 2.007 2.007 1.815 0.912 0.912 1.023 1.023 2.377 3.953 0.926 0.926 0.773 0.773 1.295 1.295 0.926 0.926 0.926 0.926 0.962 0.962 1.661 2.165 1.066 1.066 2.305 3.734 4.112 3.962 1.640 0.685 0.685 0.685 0.685 0.757 0.757 1.494 4.024 1.418 1.418 0.566 0.566 0.566 0.566 0.859 0.859 3.066 0.586 0.586 0.586 0.586 0.701 0.701 0.701 0.701 0.728 0.728 0.728 0.728 4.423 0.839 0.839 0.839 0.839 1.498 1.498
QUOTE PROGETTO	149.151 149.166 149.406
DIST.PARZIALI PROGETTO	1.000 16.000
QUOTE PAVIMENTATO	149.591 149.606 149.846
DIST. PARZIALI PAVIMENTATO	1.000 16.000

SCAVI E BONIFICHE	
SCOTICO	17.000 m
RILEVATI	
RILEVATO	5.958 m³
SOVRASTRUTTURA STRADALE	
STRATO DI USURA	17.000 m
STRATO DI BINDER	17.000 m
STRATO DI BASE	17.000 m
STRATO DI FONDAZIONE	2.550 m²

SEZIONE N.: 16
QT. PROGETTO: 149.651
DIST.PROG.: 367.000
DIST.PREC.: 25.000
DIST.SUCC.: 25.000

SCALA 1:200

QT.RIF. 140.618

QUOTE TERRENO	149.497 149.484 149.403 149.322 149.322 149.452 149.357 149.357 149.493 149.482 149.461 149.479 149.479 149.337 149.337 149.470 149.317 149.470 149.352 149.352 149.352 149.352 149.355 149.355 149.574 149.486 149.291 149.291 149.504 149.504 149.530 149.530 149.475 149.472 149.480 149.481 149.426 149.426 149.395 149.299 149.679 149.470 149.486 149.599 149.329 149.237 149.470 149.470 149.728 149.763 149.673 149.642 149.642 149.571 149.571 149.067 149.067 149.078 149.078 149.113 149.113 149.152 149.152 149.174 149.174 149.330
DIST.PARZIALI TERRENO	0.976 0.941 1.799 1.705 2.039 2.663 1.095 1.095 2.780 2.922 1.946 0.870 0.870 1.294 1.309 1.441 1.441 0.962 0.962 2.114 1.625 0.962 0.962 1.933 1.015 1.015 2.732 3.988 4.071 1.233 1.109 0.586 0.586 0.586 0.586 0.757 0.757 1.478 4.039 1.207 2.037 2.037 1.007 1.007 3.059 2.530 2.514 0.944 0.555 0.555 0.571 1.161 1.161 0.757 0.757 0.757 0.757 0.586 0.586
QUOTE PROGETTO	149.106 149.211 149.451
DIST.PARZIALI PROGETTO	1.000 16.000
QUOTE PAVIMENTATO	149.596 149.651 149.891
DIST. PARZIALI PAVIMENTATO	1.000 16.000

SCAVI E BONIFICHE	
SCOTICO	17.000 m
RILEVATI	
RILEVATO	6.360 m³
SOVRASTRUTTURA STRADALE	
STRATO DI USURA	17.000 m
STRATO DI BINDER	17.000 m
STRATO DI BASE	17.000 m
STRATO DI FONDAZIONE	2.550 m²

SEZIONE N.: 17
QT. PROGETTO: 149.701
DIST.PROG.: 392.000
DIST.PREC.: 25.000
DIST.SUCC.: 25.000



SCALA 1:200

QT.RIF. 141.144

| QUOTE TERRENO | 149.497 149.497 149.512 149.512 149.496 149.327 149.319 149.319 149.373 149.373 149.481 149.481 149.501 149.501 149.553 149.553 149.495 149.495 149.533 149.533 149.427 149.427 149.542 149.542 149.536 149.536 149.535 149.535 149.531 149.531 149.317 149.317 149.437 149.437 149.503 149.503 149.412 149.412 149.413 149.413 149.430 149.430 149.333 149.333 149.333 149.333 149.337 149.337 149.337 149.337 149.446 149.446 149.556 149.556 149.556 149.556 149.519 149.519 149.511 149.511 149.529 149.529 149.535 149.535 149.523 149.523 149.319 149.319 149.294 149.294 149.254 149.254 149.521 149.521 149.544 149.544 149.523 149.523 149.539 149.547 149.547 149.747 149.747 149.747 149.747 149.747 149.747 149.747 149.747 149.747 149.793 149.747 149.747 149.747 149.747 149.735 149.475 149.159 149.159 149.687 149.687 149.027 149.027 149.027