SCAVI E BONIFICHE	
SCOTICO	6.283 m
RILEVATI	
RILEVATO	2.508 m³
TERRENO VEGETALE	2.411 m
SOVRASTRUTTURA STRADALE	
STRATO DI USURA	3.984 m
STRATO DI BINDER	3.984 m
STRATO DI BASE	3.984 m
STRATO DI FONDAZIONE	0.796 m²

SEZIONE N.: 9
QT. PROGETTO: 152.382
DIST.PROG.: 175.000
DIST.PREC.: 25.000
DIST.SUCC.: 4.006



SCALA 1:200

QT.RIF. 143.289

QUOTE TERRENO	150.728 · 150.677 · 150.671 · 150.695 · 150.981 · 151.362 · 152.012 · 152.000 · 152.000 · 151.991 · 151.975 · 152.096 · 151.829 · 152.041 · 152.039 · 151.715
DIST.PARZIALI TERRENO	7.547 · 3.436 · 1.105 · 2.797 · 1.009 · 1.840 · 0.012 · 0.837 · 2.143 · 5.813 · 3.380 · 1.462 · 1.217 · 5.955
QUOTE PROGETTO	151.833 · 151.900 · 151.942 · 152.016
DIST.PARZIALI PROGETTO	2.396 · 2.984
QUOTE PAVIMENTATO	152.337 · 152.382 · 152.456
DIST. PARZIALI PAVIMENTATO	1.000 · 2.984

SCAVI E BONIFICHE	
SCOTICO	6.118 m
RILEVATI	
RILEVATO	2.835 m³
TERRENO VEGETALE	2.194 m
SOVRASTRUTTURA STRADALE	
STRATO DI USURA	4.000 m
STRATO DI BINDER	4.000 m
STRATO DI BASE	4.000 m
STRATO DI FONDAZIONE	0.792 m²

RAMO MARIO GE
SEZIONE N.: 10
QT. PROGETTO: 152.486
DIST.PROG.: 179.006
DIST.PREC.: 4.006

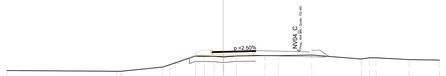

SCALA 1:200

QT.RIF. 143.335

QUOTE TERRENO	150.717 · 150.645 · 150.641 · 151.034 · 151.350 · 152.059 · 152.049 · 152.030 · 152.000 · 151.956 · 151.945 · 152.092 · 152.083 · 152.147 · 151.784 · 151.851 · 151.898 · 151.723 · 151.679
DIST.PARZIALI TERRENO	10.153 · 0.666 · 3.751 · 2.402 · 0.799 · 0.010 · 0.841 · 1.161 · 2.602 · 1.201 · 3.078 · 4.595 · 0.751 · 0.613 · 3.058 · 2.808
QUOTE PROGETTO	152.059 · 151.968 · 152.044 · 152.121
DIST.PARZIALI PROGETTO	2.396 · 3.000
QUOTE PAVIMENTATO	152.461 · 152.486 · 152.561
DIST. PARZIALI PAVIMENTATO	1.000 · 3.000

SCAVI E BONIFICHE	
SCOTICO	11.661 m
RILEVATI	
RILEVATO	5.406 m³
TERRENO VEGETALE	3.984 m
SOVRASTRUTTURA STRADALE	
STRATO DI USURA	9.000 m
STRATO DI BINDER	9.000 m
STRATO DI BASE	9.000 m
STRATO DI FONDAZIONE	1.674 m²

RAMO ATTACCO ROT.
SEZIONE N.: 1
QT. PROGETTO: 152.549
DIST.PROG.: 0.000
DIST.SUCC.: 10.629

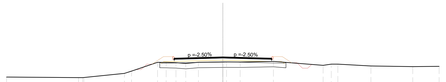

SCALA 1:200

QT.RIF. 143.317

QUOTE TERRENO	150.694 · 150.649 · 150.651 · 151.034 · 151.324 · 152.059 · 152.049 · 152.030 · 152.001 · 152.005 · 152.000 · 152.003 · 152.147 · 151.794 · 151.851 · 151.890 · 151.723 · 151.683 · 151.687
DIST.PARZIALI TERRENO	6.653 · 3.751 · 0.666 · 2.402 · 0.799 · 0.010 · 0.902 · 0.913 · 1.161 · 2.266 · 0.201 · 3.078 · 4.595 · 0.751 · 0.613 · 3.058 · 3.865 · 2.443
QUOTE PROGETTO	152.056 · 151.966 · 152.109 · 151.966 · 152.056
DIST.PARZIALI PROGETTO	5.696 · 5.696
QUOTE PAVIMENTATO	152.436 · 152.461 · 152.549 · 152.461 · 152.436
DIST. PARZIALI PAVIMENTATO	1.000 · 3.500 · 3.500 · 1.000

SCAVI E BONIFICHE	
SCOTICO	11.605 m
RILEVATI	
RILEVATO	6.012 m³
TERRENO VEGETALE	4.258 m
SOVRASTRUTTURA STRADALE	
STRATO DI USURA	9.000 m
STRATO DI BINDER	9.000 m
STRATO DI BASE	9.000 m
STRATO DI FONDAZIONE	1.674 m²

SEZIONE N.: 2
QT. PROGETTO: 152.832
DIST.PROG.: 10.629
DIST.PREC.: 10.629
DIST.SUCC.: 14.371



SCALA 1:200

QT.RIF. 143.458

QUOTE TERRENO	150.675 · 150.646 · 150.627 · 151.132 · 152.035 · 152.178 · 152.191 · 152.206 · 152.112 · 152.123 · 152.292 · 152.153 · 151.829 · 151.885
DIST.PARZIALI TERRENO	4.777 · 1.634 · 2.538 · 3.049 · 0.666 · 1.875 · 5.575 · 3.643 · 1.611 · 1.638 · 6.329 · 6.779
QUOTE PROGETTO	152.310 · 152.321 · 152.382 · 152.291 · 152.321
DIST.PARZIALI PROGETTO	5.696 · 5.696
QUOTE PAVIMENTATO	152.720 · 152.745 · 152.832 · 152.745 · 152.720
DIST. PARZIALI PAVIMENTATO	1.000 · 3.500 · 3.500 · 1.000

SCAVI E BONIFICHE	
STERRO	0.352 m³
SCOTICO	15.935 m
RILEVATI	
RILEVATO	0.836 m³
TERRENO VEGETALE	4.427 m
SOVRASTRUTTURA STRADALE	
STRATO DI USURA	14.133 m
STRATO DI BINDER	14.133 m
STRATO DI BASE	14.133 m
STRATO DI FONDAZIONE	2.485 m²

SEZIONE N.: 3
QT. PROGETTO: 152.985
DIST.PROG.: 25.000
DIST.PREC.: 14.371
DIST.SUCC.: 3.718

SCALA 1:200

QT.RIF. 143.936

QUOTE TERRENO	151.480 · 151.533 · 151.624 · 152.418 · 152.389 · 152.309 · 152.313 · 152.333 · 152.340 · 152.421 · 152.451 · 152.459 · 152.402 · 152.314 · 152.222 · 151.932 · 151.860 · 151.813 · 151.618
DIST.PARZIALI TERRENO	2.237 · 3.312 · 2.356 · 1.060 · 3.342 · 0.743 · 5.365 · 4.334 · 1.751 · 0.809 · 0.609 · 3.724 · 6.551 · 1.730 · 2.681 · 0.954 · 0.947 · 1.741
QUOTE PROGETTO	152.391 · 152.361 · 152.420 · 152.545 · 152.478 · 152.413 · 152.393 · 152.325 · 152.313 · 152.315 · 152.338 · 152.348
DIST.PARZIALI PROGETTO	2.264 · 4.280 · 1.935 · 1.689 · 1.412 · 1.000 · 1.157 · 0.689 · 1.440 · 0.701
QUOTE PAVIMENTATO	152.541 · 152.670 · 152.985 · 152.918 · 152.853 · 152.793 · 152.744 · 152.731 · 152.753 · 152.754
DIST. PARZIALI PAVIMENTATO	1.000 · 4.287 · 1.935 · 1.689 · 1.412 · 1.000 · 1.157 · 0.689 · 2.129

SCAVI E BONIFICHE	
STERRO	0.121 m³
SCOTICO	22.094 m
RILEVATI	
RILEVATO	0.702 m³
TERRENO VEGETALE	3.441 m
SOVRASTRUTTURA STRADALE	
STRATO DI USURA	19.666 m
STRATO DI BINDER	19.666 m
STRATO DI BASE	19.666 m
STRATO DI FONDAZIONE	3.275 m²

SEZIONE N.: 4
QT. PROGETTO: 152.889
DIST.PROG.: 28.718
DIST.PREC.: 3.718
DIST.SUCC.: 4.510

SCALA 1:200

QT.RIF. 144.175

QUOTE TERRENO	152.353 · 152.365 · 152.398 · 152.349 · 152.340 · 152.425 · 152.445 · 152.455 · 152.451 · 152.367 · 152.367 · 152.417 · 152.427 · 152.314 · 152.314 · 152.169 · 151.956 · 151.881
DIST.PARZIALI TERRENO	1.659 · 0.159 · 1.111 · 0.382 · 3.065 · 3.421 · 4.158 · 2.509 · 0.535 · 1.734 · 1.297 · 0.998 · 11.843 · 2.588 · 1.898 · 1.185
QUOTE PROGETTO	152.446 · 152.430 · 152.446 · 152.448 · 152.447 · 152.442 · 152.432 · 152.417 · 152.399 · 152.391 · 152.376
DIST.PARZIALI PROGETTO	1.143 · 5.352 · 1.715 · 1.470 · 1.028 · 1.842 · 2.471 · 3.045 · 2.810 · 1.71
QUOTE PAVIMENTATO	152.897 · 152.870 · 152.886 · 152.888 · 152.889 · 152.888 · 152.887 · 152.882 · 152.872 · 152.857 · 152.843
DIST. PARZIALI PAVIMENTATO	1.054 · 5.352 · 1.715 · 1.470 · 1.028 · 1.842 · 2.471 · 3.045 · 2.146

SEZIONE N.: 5
QT. PROGETTO: 152.754
DIST.PROG.: 33.228
DIST.PREC.: 4.510

SCALA 1:200

QT.RIF. 142.311

QUOTE TERRENO	152.401 · 152.407 · 152.493 · 152.506 · 152.557 · 152.481 · 152.454 · 152.450 · 152.430 · 152.415 · 152.412 · 152.402 · 152.348 · 152.310 · 152.410 · 152.414 · 152.314 · 152.314
DIST.PARZIALI TERRENO	2.694 · 0.611 · 0.006 · 2.815 · 2.749 · 0.769 · 2.354 · 2.045 · 1.066 · 1.916 · 0.012 · 1.272 · 2.421 · 0.989 · 7.678 · 8.525
QUOTE PROGETTO	
DIST.PARZIALI PROGETTO	
QUOTE PAVIMENTATO	
DIST. PARZIALI PAVIMENTATO	

NOTA

PREVISTA BONIFICA DI S = 50 cm PER I SOLI TRATTI DI VIABILITÀ IN RILEVATO E PER LE AREE CON SCAVI INFERIORI A 3.00 m

COMMITTENTE:

RFI RETE FERROVIARIA ITALIANA
GRUPPO FERROVIE DELLO STATO ITALIANE

PROGETTAZIONE:

ITALFERR
GRUPPO FERROVIE DELLO STATO ITALIANE

PROGETTO DEFINITIVO

NODO DI NOVARA
1^ FASE PRG DI NOVARA BOSCHETTO

VIABILITA'
Viabilità NV04 - Nuova viabilità terminale autostrada viaggiante
Sezioni trasversali stradali tav. 35 di 35 - Ramo Mario Ge; Ramo Attacco Rot.

SCALA: 1:200

COMMESSA	LOTTO	FASE	ENTE	TIPO DOC.	OPERA/DISCIPLINA	PROGR.	REV.
NM0Y	00	D	11	W9	NV0400	035	A

Rev.	Descrizione	Redatto	Data	Verificato	Data	Approvato	Data	Autorizzato Data
A	Emissione definitiva	A. Inglietti	Maggio 2021	M.Milovanovic	Maggio 2021	F. Perrone	Maggio 2021	D. Maranzano Maggio 2021

Ordine degli Ingegneri della Provincia di Napoli — Ing. DANIELE MARANZANO — Settore A — Sez. a — n. 6001

File: NM0Y00D11W9NV0400035A.dwg
n. Elab.: -