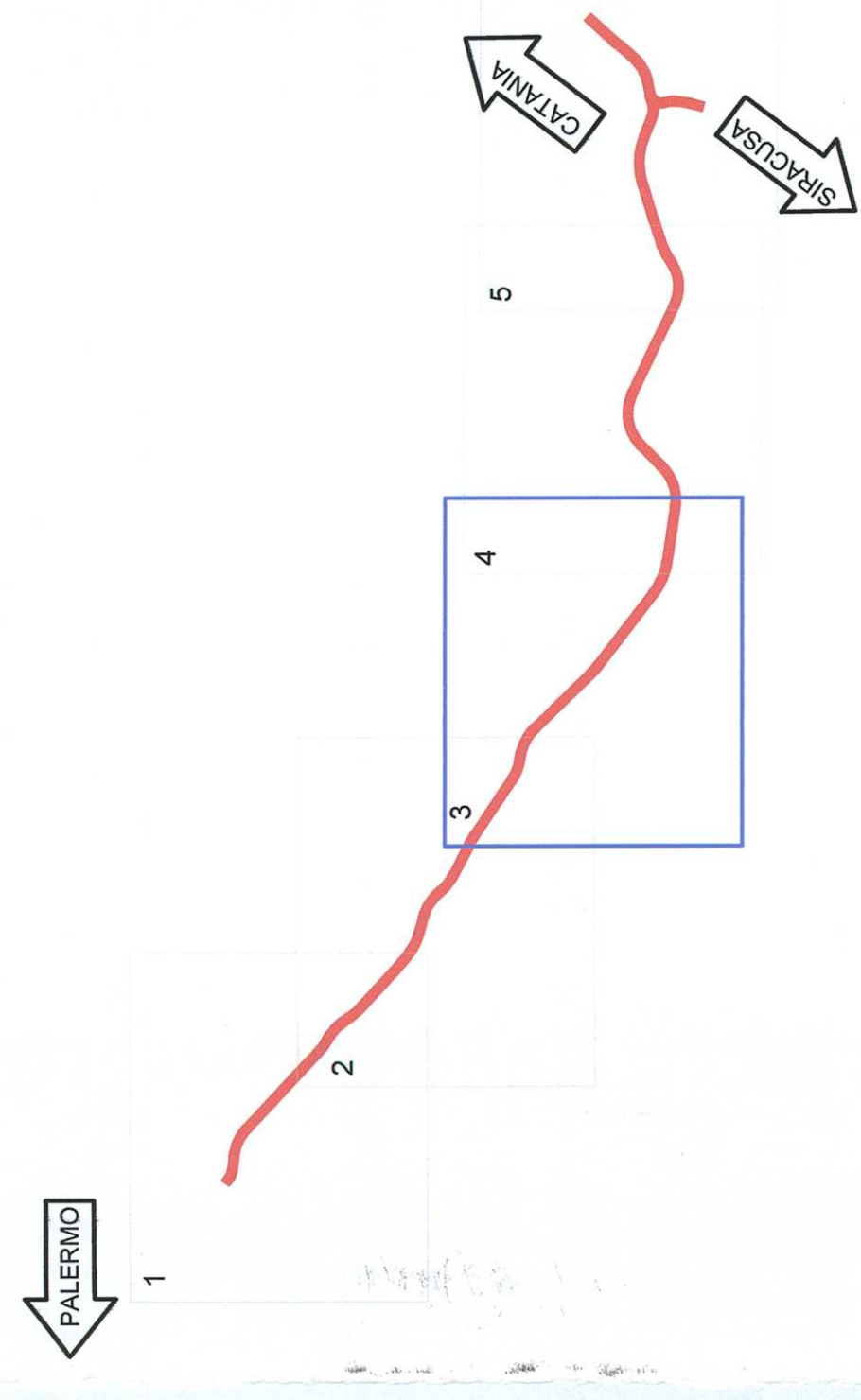




QUADRO D'UNIONE
scala 1:200'000



LEGENDA:







Rete idrografica



Linea ferroviaria di progetto

VALORI DELLA PERICOLOSITA' IDRAULICA
Piano Stralcio di Bacino per l'Assetto Idrogeologico (P.A.I.) (ART.1 D.L. 180/98 convertito con modifiche con la L.267/98 e ss. mm. ii.) Bacino Idrografico del Fiume Simeto (094) area tra i bacini del Simeto e del S. Leonardo (094A) Laghi di Pergusa (094B) e Maletto (094C)

-  P1 Pericolosità bassa
-  P2 Pericolosità moderata
-  P3 Pericolosità alta
-  Sito d'attenzione

COMITENTE



PROGETTAZIONE



INFRASTRUTTURE FERROVIARIE STRATEGICHE DEFINITE DALLA LEGGE OBIETTIVO N.443/01

PROGETTO PRELIMINARE

**NUOVO COLLEGAMENTO PALERMO - CATANIA
RADDOPPIO DELLA TRATTA BICOCCA - CATENANUOVA**

CARTA PERICOLOSITA' IDRAULICA (Trv.3/5)

SCALA
1:10'000

COMMESSA LOTTO FASE ERTE TIPO DOC. OPERAZIONE/PROG. REV.

RSJ1 01 R 11 C4 ID0002 003 A

Rev.	Descrizione	Redatto	Data	Verificato	Data	Approvato	Data	Autografo
A	Emisione Definita	CONTRASTO	Mar 11	LAZZARONE	Mar 11		Mar 11	