SCAVI E BONIFICHE	
SCOTICO	7.539 m
RILEVATI	
RILEVATO	1.825 m²
TERRENO VEGETALE	1.970 m
SOVRASTRUTTURA STRADALE	
STRATO DI USURA	5.500 m

SEZIONE N.: 1
QT. PROGETTO: 151.026
DIST.PROG.: 0.000
DIST.SUCC.: 25.000

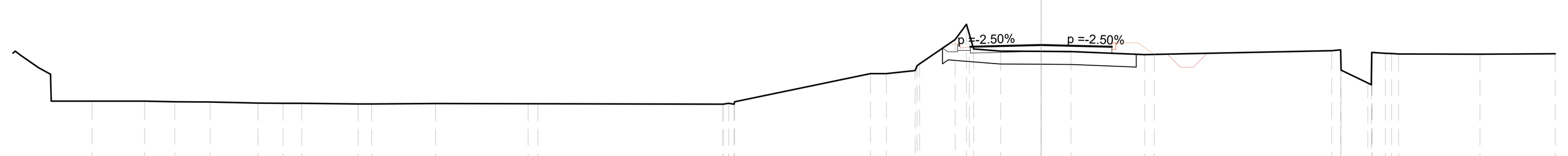

SCALA 1:200

QT.RIF. 141.378

QUOTE TERRENO	148.844 148.822 148.814 148.774 148.765 148.763 148.740 148.737 148.752 148.744 148.745 148.729 148.819 149.912 149.913 150.033 150.299 151.234 151.448 150.869 150.785 150.778 150.773 150.651 150.660 150.802 150.046 149.552 150.700 150.674 150.671 150.687
DIST.PARZIALI TERRENO	1.175 1.372 1.862 0.980 0.723 2.197 0.527 2.487 3.594 7.195 5.287 0.619 1.116 1.382 0.440 1.050 1.573 1.163 2.866 6.899 1.045 0.511 3.166 2.929
QUOTE PROGETTO	150.901 150.758 150.708 150.958 150.776 150.708 150.685 150.665
DIST.PARZIALI PROGETTO	2.750 2.750 0.921
QUOTE PAVIMENTATO	150.958 151.026 150.958
DIST. PARZIALI PAVIMENTATO	2.750 2.750

SCAVI E BONIFICHE	
SCOTICO	8.315 m
RILEVATI	
RILEVATO	7.463 m²
TERRENO VEGETALE	4.617 m
SOVRASTRUTTURA STRADALE	
STRATO DI USURA	5.500 m

SEZIONE N.: 2
QT. PROGETTO: 150.440
DIST.PROG.: 25.000
DIST.PREC.: 25.000
DIST.SUCC.: 6.720



SCALA 1:200

QT.RIF. 140.628

QUOTE TERRENO	149.482 149.519 149.714 149.847 149.908 150.313 150.288 150.164 150.033 150.101 150.244
DIST.PARZIALI TERRENO	8.860 12.463 8.461 1.100 1.144 2.156 6.642
QUOTE PROGETTO	149.649 150.103 150.121 150.371 150.190 150.121 150.098 149.779
DIST.PARZIALI PROGETTO	0.681 0.735 2.750 2.750 0.921 0.479
QUOTE PAVIMENTATO	150.371 150.440 150.371
DIST. PARZIALI PAVIMENTATO	2.750 2.750

SCAVI E BONIFICHE	
SCOTICO	8.370 m
RILEVATI	
RILEVATO	7.744 m²
TERRENO VEGETALE	4.662 m
SOVRASTRUTTURA STRADALE	
STRATO DI USURA	5.500 m

SEZIONE N.: 3
QT. PROGETTO: 150.416
DIST.PROG.: 31.720
DIST.PREC.: 6.720
DIST.SUCC.: 14.080

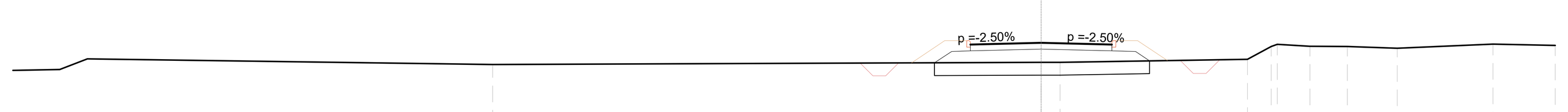

SCALA 1:200

QT.RIF. 140.614

QUOTE TERRENO	149.564 149.652 149.655 149.769 150.270 150.359 150.279 150.271 150.202 150.366 150.314
DIST.PARZIALI TERRENO	21.336 0.732 7.296 0.918 1.269 1.452 1.941 3.727 2.422
QUOTE PROGETTO	149.635 150.079 150.097 150.347 150.166 150.097 150.074 149.709
DIST.PARZIALI PROGETTO	0.666 0.735 2.750 2.750 0.921 0.547
QUOTE PAVIMENTATO	150.347 150.416 150.347
DIST. PARZIALI PAVIMENTATO	2.750 2.750

SCAVI E BONIFICHE	
SCOTICO	8.117 m
RILEVATI	
RILEVATO	6.611 m²
TERRENO VEGETALE	4.337 m
SOVRASTRUTTURA STRADALE	
STRATO DI USURA	5.500 m

SEZIONE N.: 4
QT. PROGETTO: 150.367
DIST.PROG.: 45.800
DIST.PREC.: 14.080
DIST.SUCC.: 4.200

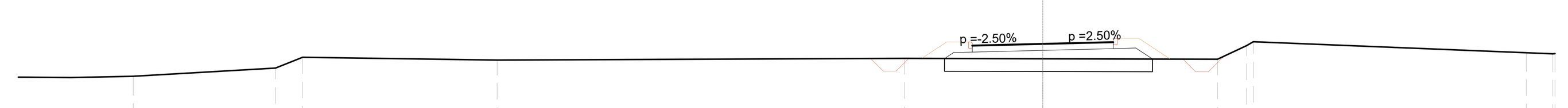

SCALA 1:200

QT.RIF. 140.618

QUOTE TERRENO	149.097 149.420 149.842 149.732 149.800 149.786 149.768 150.299 150.455 150.020 149.982 149.986
DIST.PARZIALI TERRENO	5.555 1.054 7.595 15.906 5.397 6.826 1.127 10.657 1.033
QUOTE PROGETTO	149.796 150.030 150.048 150.298 150.117 150.186 150.208 149.774
DIST.PARZIALI PROGETTO	0.735 2.750 2.750 0.882 0.650
QUOTE PAVIMENTATO	150.298 150.367 150.436
DIST. PARZIALI PAVIMENTATO	2.750 2.750

SCAVI E BONIFICHE	
SCOTICO	8.028 m
RILEVATI	
RILEVATO	6.327 m²
TERRENO VEGETALE	4.230 m
SOVRASTRUTTURA STRADALE	
STRATO DI USURA	5.500 m

SEZIONE N.: 5
QT. PROGETTO: 150.352
DIST.PROG.: 50.000
DIST.PREC.: 4.200
DIST.SUCC.: 9.764

SCALA 1:200

QT.RIF. 140.605

QUOTE TERRENO	149.040 149.117 149.434 149.856 149.782 149.828 149.801 149.784 150.476 150.017 149.991
DIST.PARZIALI TERRENO	2.756 5.490 1.057 5.208 10.755 10.489 6.483 1.469 11.005 1.043
QUOTE PROGETTO	149.811 150.015 150.033 150.283 150.102 150.171 150.193 149.790
DIST.PARZIALI PROGETTO	0.735 2.750 2.750 0.882 0.605
QUOTE PAVIMENTATO	150.283 150.352 150.421
DIST. PARZIALI PAVIMENTATO	2.750 2.750

SCAVI E BONIFICHE	
SCOTICO	8.529 m
RILEVATI	
RILEVATO	8.308 m²
TERRENO VEGETALE	4.745 m
SOVRASTRUTTURA STRADALE	
STRATO DI USURA	5.500 m

SEZIONE N.: 6
QT. PROGETTO: 150.318
DIST.PROG.: 59.764
DIST.PREC.: 9.764
DIST.SUCC.: 13.964

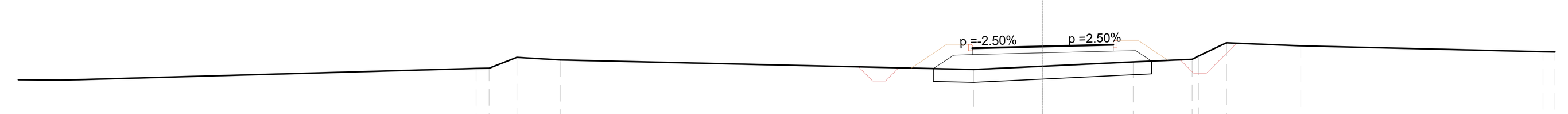

SCALA 1:200

QT.RIF. 140.527

QUOTE TERRENO	149.458 149.470 149.896 149.792 149.416 149.545 149.712 149.815 149.947 150.463 150.341 150.109 150.106
DIST.PARZIALI TERRENO	0.511 1.083 1.703 16.123 2.704 3.526 2.305 1.090 2.903 9.461 0.468
QUOTE PROGETTO	149.453 149.981 149.999 150.249 150.068 150.137 150.159 149.745
DIST.PARZIALI PROGETTO	0.792 0.735 2.750 2.750 0.882 0.621
QUOTE PAVIMENTATO	150.249 150.318 150.387
DIST. PARZIALI PAVIMENTATO	2.750 2.750

SCAVI E BONIFICHE	
SCOTICO	7.635 m
RILEVATI	
RILEVATO	5.102 m²
TERRENO VEGETALE	3.755 m
SOVRASTRUTTURA STRADALE	
STRATO DI USURA	5.500 m

SEZIONE N.: 7
QT. PROGETTO: 150.269
DIST.PROG.: 73.728
DIST.PREC.: 13.964
DIST.SUCC.: 14.080

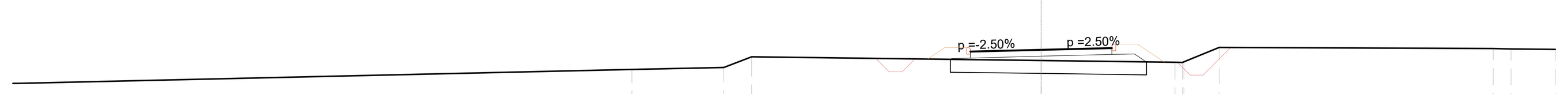

SCALA 1:200

QT.RIF. 140.527

QUOTE TERRENO	149.506 149.582 150.000 149.852 149.783 149.800 150.362 150.316 150.299 150.290
DIST.PARZIALI TERRENO	3.566 1.089 11.260 5.205 1.374 10.655 0.698 1.719
QUOTE PROGETTO	149.898 149.950 150.200 150.019 150.088 150.110 149.798
DIST.PARZIALI PROGETTO	0.735 2.750 2.750 0.882 0.468
QUOTE PAVIMENTATO	150.200 150.269 150.338
DIST. PARZIALI PAVIMENTATO	2.750 2.750

SCAVI E BONIFICHE	
SCOTICO	7.890 m
RILEVATI	
RILEVATO	4.879 m²
TERRENO VEGETALE	4.168 m
SOVRASTRUTTURA STRADALE	
STRATO DI USURA	5.500 m

SEZIONE N.: 8
QT. PROGETTO: 150.220
DIST.PROG.: 87.808
DIST.PREC.: 14.080
DIST.SUCC.: 12.192

SCALA 1:200

QT.RIF. 140.435

QUOTE TERRENO	149.062 149.088 149.512 149.930 149.923 149.881 149.763 149.696 150.052 150.254 150.198
DIST.PARZIALI TERRENO	1.148 20.093 1.095 0.481 1.374 4.585 1.369 0.828 12.886
QUOTE PROGETTO	149.488 149.883 149.901 150.151 149.970 149.901 149.878 149.783
DIST.PARZIALI PROGETTO	0.591 0.735 2.750 2.750 0.921
QUOTE PAVIMENTATO	150.151 150.220 150.151
DIST. PARZIALI PAVIMENTATO	2.750 2.750

NOTA

PREVISTA BONIFICA DI S = 50 cm PER I SOLI TRATTI DI VIABILITÀ IN RILEVATO E PER LE AREE CON SCAVI INFERIORI A 3.00 m

COMMITTENTE:

RFI RETE FERROVIARIA ITALIANA
GRUPPO FERROVIE DELLO STATO ITALIANE

PROGETTAZIONE:

ITALFERR
GRUPPO FERROVIE DELLO STATO ITALIANE

PROGETTO DEFINITIVO

NODO DI NOVARA
1^ FASE PRG DI NOVARA BOSCHETTO

VIABILITA'
Viabilità NV05 - Nuova viabilità accesso area tecnica
Sezioni trasversali stradali tav. 1 di 3

SCALA: 1:200

COMMESSA	LOTTO	FASE	ENTE	TIPO DOC.	OPERA/DISCIPLINA	PROGR.	REV.
NM0Y	00	D	11	W9	NV0500	001	A

Rev.	Descrizione	Redatto	Data	Verificato	Data	Approvato	Data	Autorizzato Data
A	Emissione definitiva	A. Ingletti	Maggio 2021	M.Milovanovic	Maggio 2021	F. Perrone	Maggio 2021	D. Maranzano Maggio 2021

Ordine degli Ingegneri della Provincia di Roma – Ing. DANIELE MARANZANO

File: NM0Y00D11W9NV0500001-03A.dwg n. Elab.: -