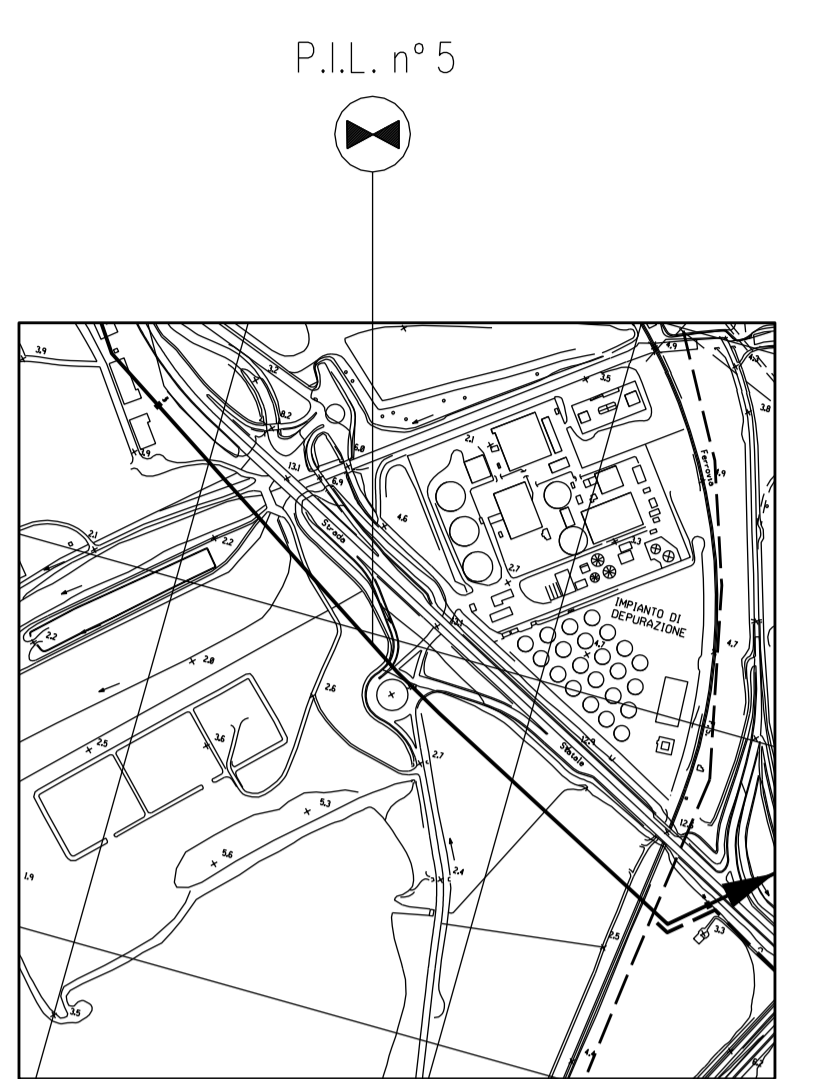
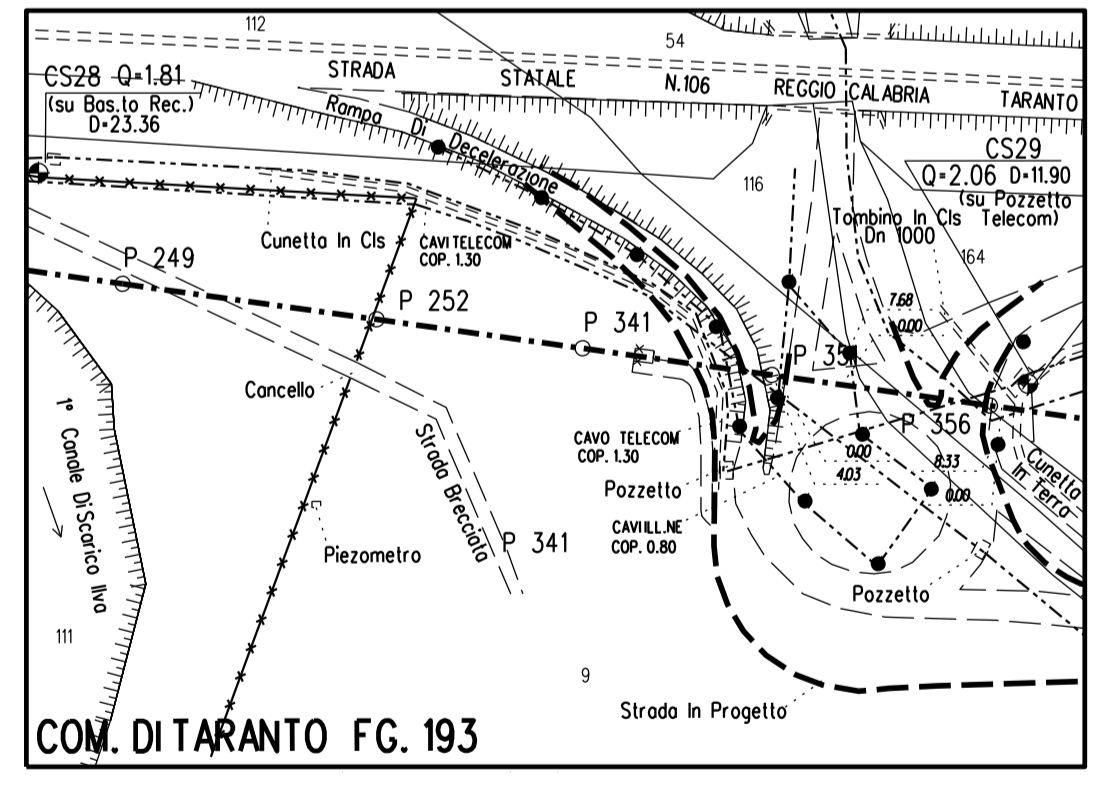
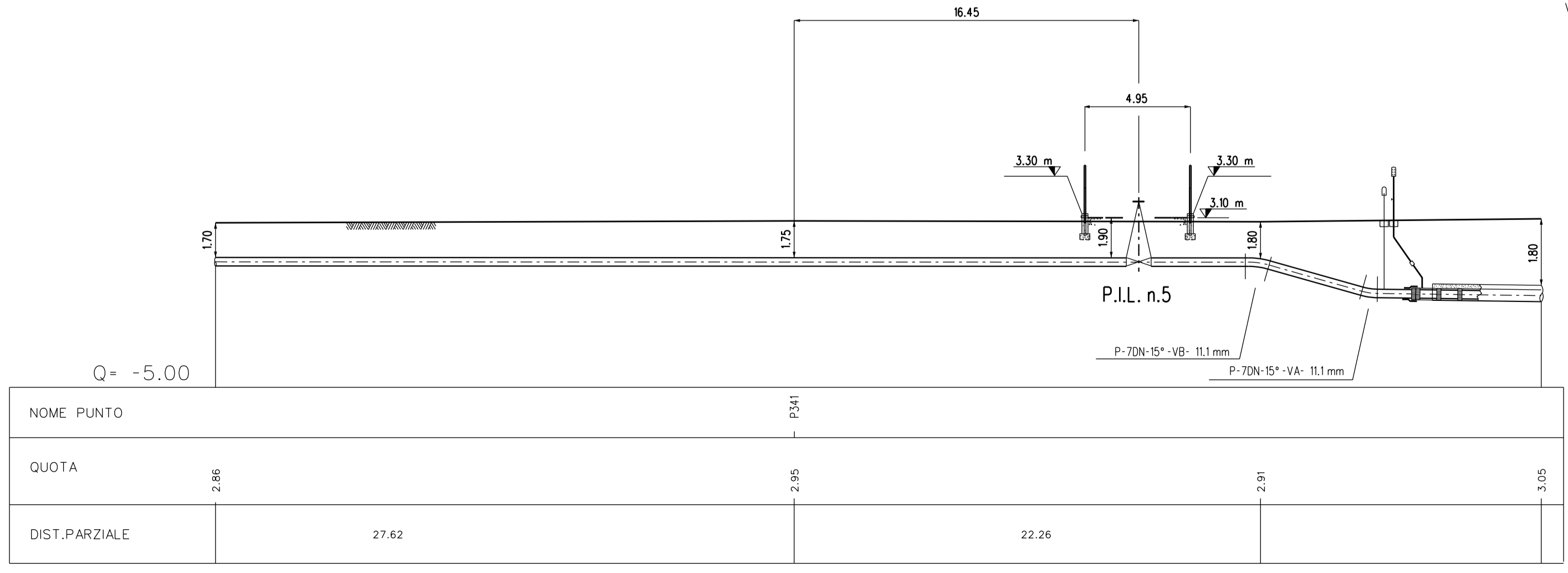
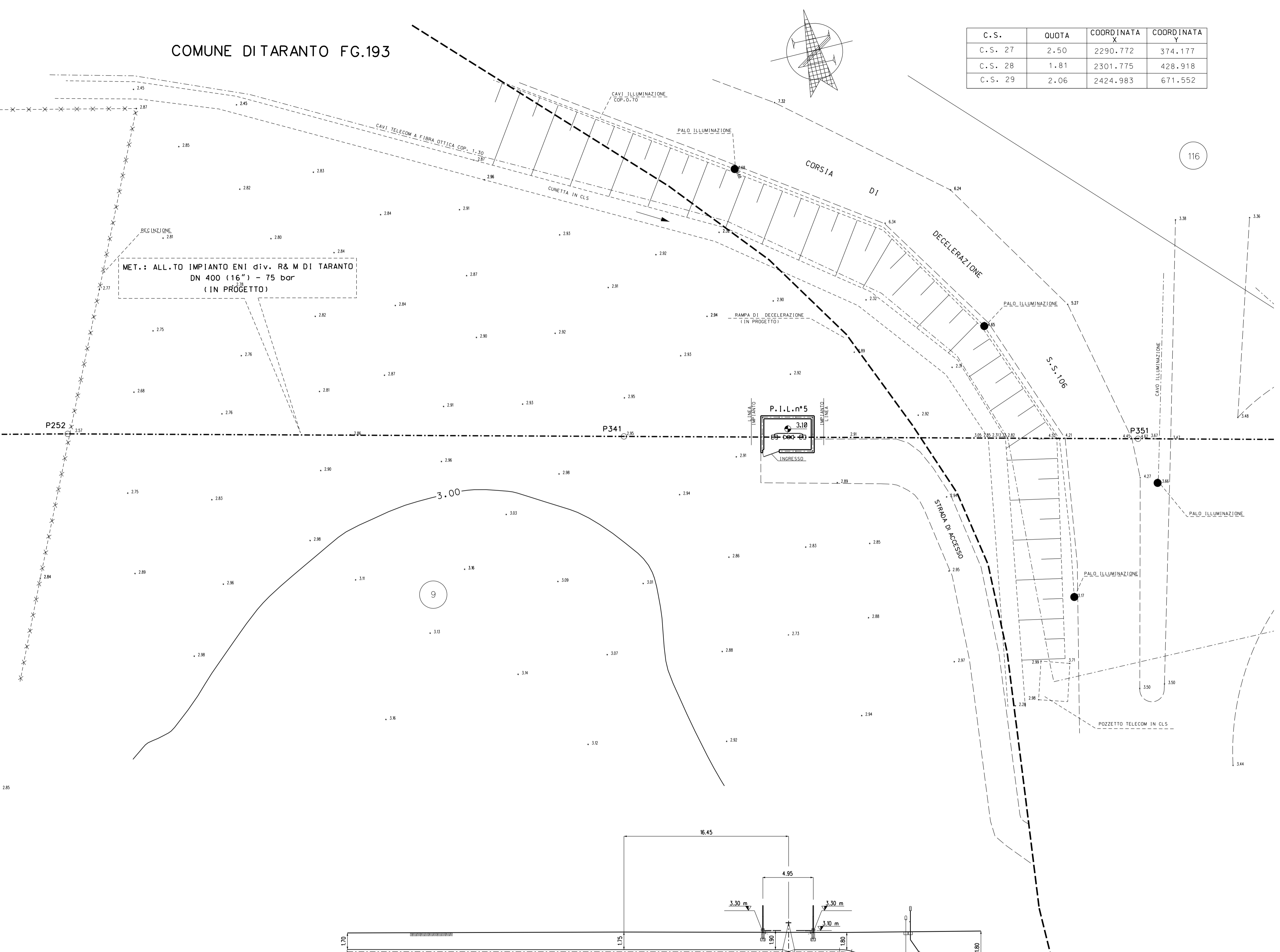


COMUNE DI TARANTO FG.193

C.S.	QUOTA	COORDINATA X	COORDINATA Y
C.S. 27	2.50	2290.772	374.177
C.S. 28	1.81	2301.775	428.918
C.S. 29	2.06	2424.983	671.552



COROGRAFIA 1:10000  
CTR 493114



STRALCIO PLANIMETRICO 1:2000  
COMUNE DI TARANTO F.193

0	28-08-06	EMISSIONE PER PERMESSI	SPADONI	SABBATINI	RICCI
Rev	DATA	DESCRIZIONE	ELABORATO	VERIFICATO	APPROVATO
		PROGETTISTA	<b>Snamprogetti</b>		
Allacciamento Impianto ENI Div. R&M di Taranto DN 400 mm (16") P 75 bar			COMMESSA	UNITA' N°	
			666000	PRG	
			DIS. N.	LB-B-81188	
			REVISIONE	0	
PUNTO DI INTERCETTAZIONE DI LINEA (P.I.L.) N. 5 Loc. Zona Ind. ILVA (Prog. Km 3+390) - Piano Quotato			FG	1	DI 1
			SCALA	1:200	

Il presente disegno è di proprietà aziendale. La società tutelera i propri diritti in termine di legge.