

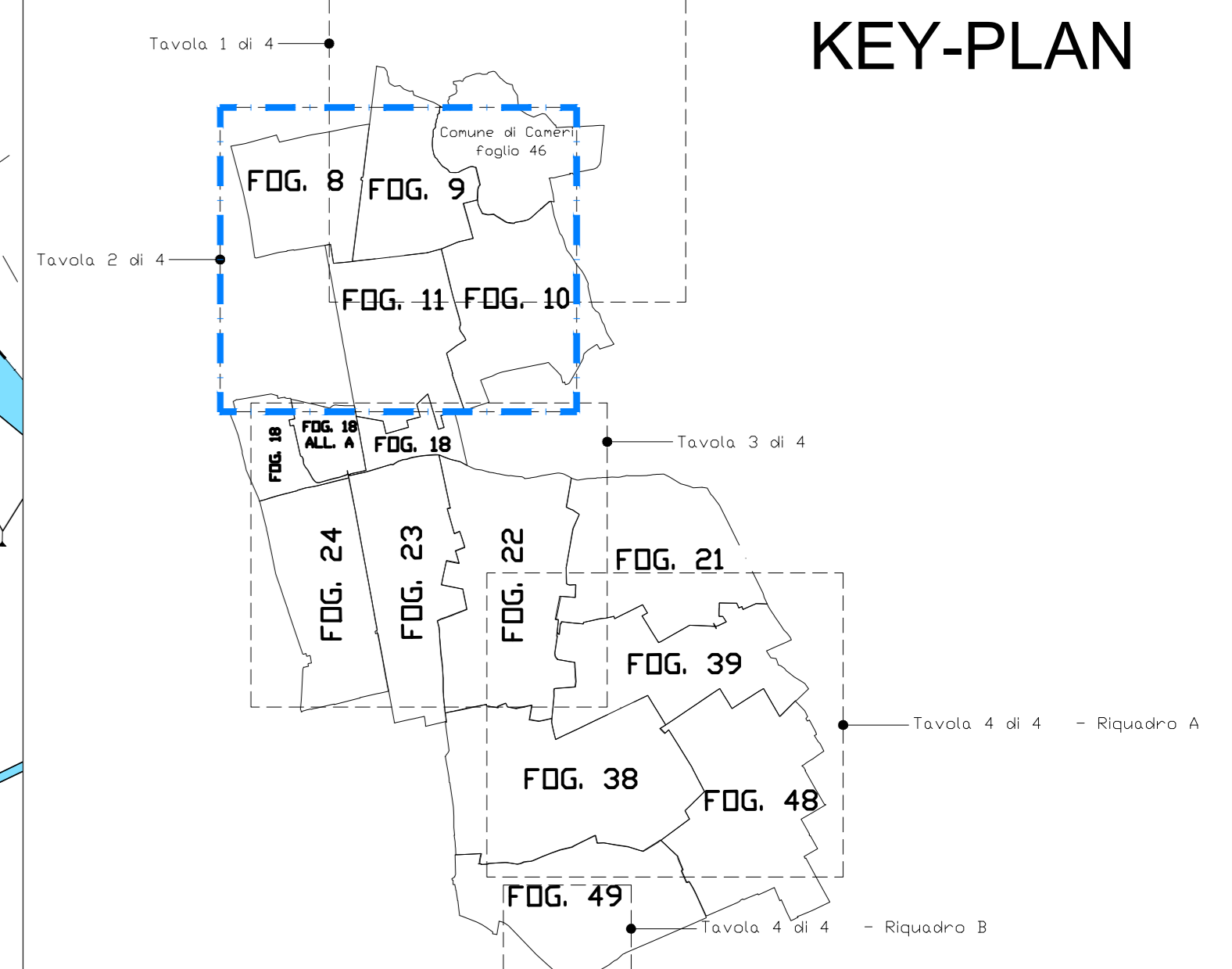



LEGENDA

-  Confini di foglio di mappa
-  Proprietà ferroviaria società del Gruppo FS
-  Aree in atto costituenti la sede ferroviaria, catastalmente non intestate a società del Gruppo FS e/o prive di intestazioni catastali
-  Strade esistenti demaniali
-  Attuale sedime stradale pubblico proprietà SATAP
-  Corsi d'acqua esistenti demaniali
-  Aree da espropriare per sede stabile FS e sue dipendenze
-  Aree da espropriare per deviazioni strade e/o corsi d'acqua
-  Aree da espropriare per opere di mitigazione ambientale
-  Fabbricato in demolizione - censito sulla mappa catastale
-  Fabbricato in demolizione - non censito sulla mappa catastale
-  Aree da espropriare per reliquato
-  Aree da occupare, in atto costituenti l'attuale sedime stradale pubblico di proprietà SATAP, oggetto di convenzione
-  Aree da occupare, in atto costituenti l'attuale sedime stradale pubblico insistente su immobili catastalmente intestati a privati
-  Occupazione temporanea non preordinata alla espropriazione
-  Aree da sottoporre ad occupazione temporanea (ed adibire a deposito temporaneo dei materiali da scavo) qualora venisse a mancare temporaneamente la disponibilità di uno o più siti di conferimento tra quelli individuati nel Piano di Utilizzo delle Terre
-  Limite delle aree già previste in occupazione definitiva nell'ambito di altro appalto



COMMITTENTE:  **RFI**
RETE FERROVIARIA ITALIANA
GRUPPO FERROVIE DELLO STATO ITALIANE

PROGETTAZIONE:  **ITALFERR**
GRUPPO FERROVIE DELLO STATO ITALIANE

S.O. PERMESSUALISTICA, ESPROPRI E SUBAPPALTI

PROGETTO DEFINITIVO

NODO DI NOVARA
1^ FASE PRG DI NOVARA BOSCHETTO

ESPROPRI
PIANO PARTICELLARE DELLE ESPROPRIAZIONI - Tavola 2 di 4
Comune di Novara

SCALA: 1:2000

COMMESSA	LOTTO	FASE	ENTE	TIPO DOC.	OPER./DISCIPLINA	PROGR.	REV.
NM0Y	00	D	43	BD	AQ0000	002	A

Rev.	Descrizione	Redatto	Data	Verificato	Data	Approvato	Data	Autorizzato Data
A	Emissione esecutiva		Giugno 2011	A. Spini C.E. Micogatta	Giugno 2011		Giugno 2011	 16/06/2011

File: NM0Y00D43BDAQ0000002A.DWG