
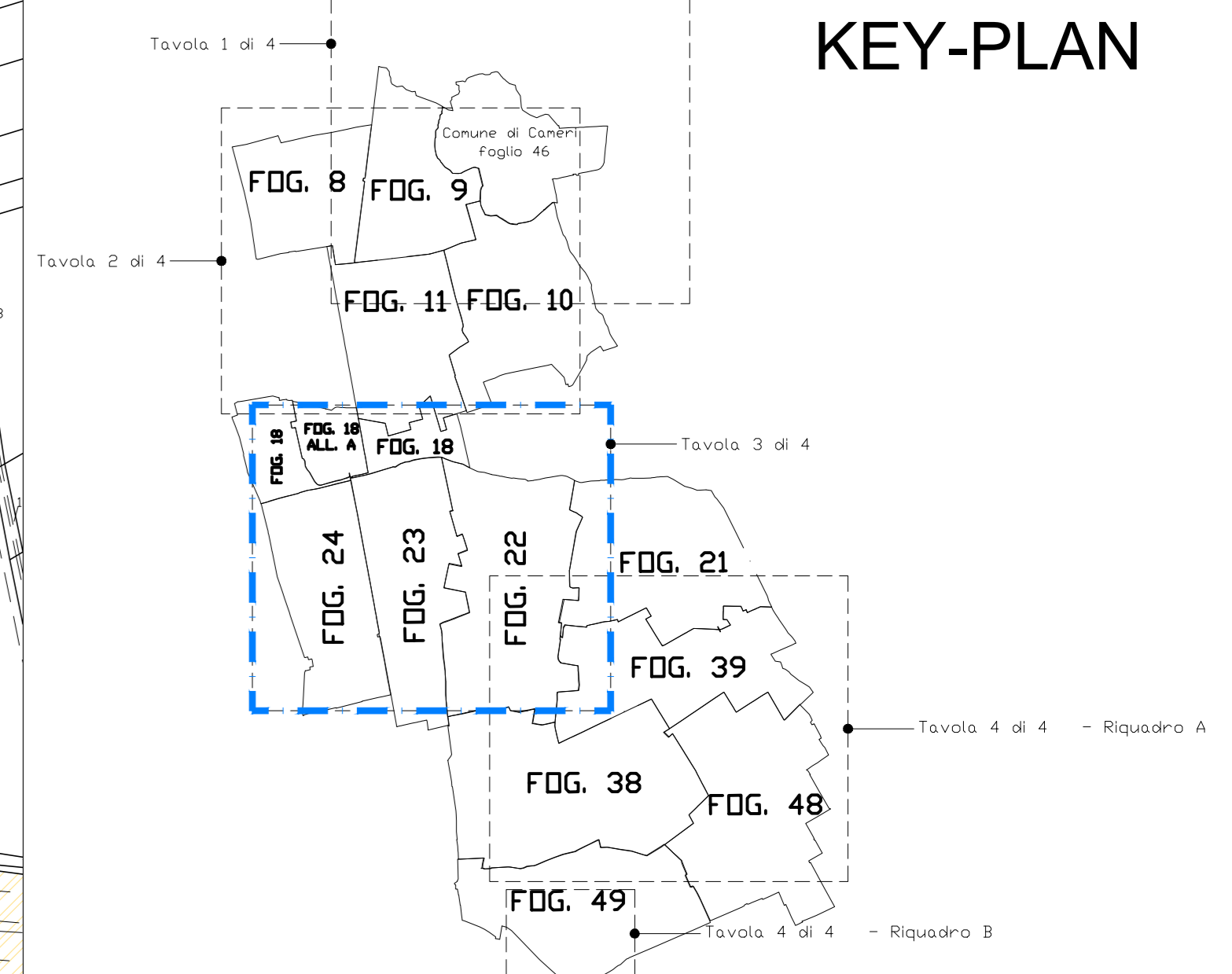


LEGENDA

-  Confini di foglio di mappa
-  Proprietà ferroviaria società del Gruppo FS
-  Aree in atto costituenti la sede ferroviaria, catastalmente non intestate a società del Gruppo FS e/o prive di intestazioni catastali
-  Strade esistenti demaniali
-  Attuale sedime stradale pubblico proprietà SATAP
-  Corsi d'acqua esistenti demaniali
-  Aree da espropriare per sede stabile FS e sue dipendenze
-  Aree da espropriare per deviazioni strade e/o corsi d'acqua
-  Aree da espropriare per opere di mitigazione ambientale
-  Fabbricato in demolizione - censito sulla mappa catastale
-  Fabbricato in demolizione - non censito sulla mappa catastale
-  Aree da espropriare per reliquato
-  Aree da occupare, in atto costituenti l'attuale sedime stradale pubblico di proprietà SATAP, oggetto di convenzione
-  Aree da occupare, in atto costituenti l'attuale sedime stradale pubblico insistente su immobili catastalmente intestati a privati
-  Occupazione temporanea non preordinata alla espropriazione
-  Aree da sottoporre ad occupazione temporanea (ed adibire a deposito temporaneo dei materiali da scavo) qualora venisse a mancare temporaneamente la disponibilità di uno o più siti di conferimento tra quelli individuati nel Piano di Utilizzo delle Terre
-  Limite delle aree già previste in occupazione definitiva nell'ambito di altro appalto
-  n° Numero di Piano

KEY-PLAN



COMMITTENTE:

RFI
 RETE FERROVIARIA ITALIANA
 GRUPPO FERROVIE DELLO STATO ITALIANE

PROGETTAZIONE:

ITALFERR
 GRUPPO FERROVIE DELLO STATO ITALIANE


S.O. PERMESSUALISTICA, ESPROPRI E SUBAPPALTI

PROGETTO DEFINITIVO

NODO DI NOVARA
1^ FASE PRG DI NOVARA BOSCHETTO

ESPROPRI
PIANO PARTICELLARE DELLE ESPROPRIAZIONI - Tavola 3 di 4
 Comune di Novara

SCALA:
1:2000

Rev.	Descrizione	Redatto	Data	Verificato	Data	Approvato	Data	Autorizzato Data
A	Emissione esecutiva		02/06/2021	A. Spivakov C.E. Modugno	02/06/2021	F. Pavesi P. Pavesi	02/06/2021	R. Pavesi 02/06/2021