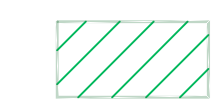






LEGENDA

QUADRO DELLE TUTELE AMBIENTALI

SITI DI INTERESSE COMUNITARIO AFFERENTI RETE NATURA 2000

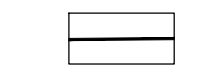

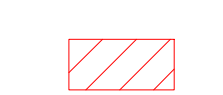
-  ZPS / ZSC:
IT1150001 Valle del Ticino
IT1150003 Palude di Casalbeltrame
IT1120026 Stazione di Isoetes Malinverniana
- ZPS:
IT1150010 Garzaie novaresi

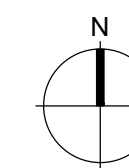
AREE NATURALI PROTETTE

-  01 Parco Naturale del Ticino
ai sensi della L. R. 2 del 09.01.1974
-  02 Riserva Naturale della Palude di Casalbeltrame
ai sensi della L. R. 26 del 21.05.1984

Fonte: Censimento delle aree naturali protette della Regione Piemonte
Geoportale Nazionale

TRACCIATO DI PROGETTO

-  Tracciato ferroviario e nuova viabilità
-  Fabbricati tecnologici
-  Aree di cantiere



COMMITTENTE:



PROGETTAZIONE:



DIREZIONE TECNICA

U.O. ARCHITETTURA, AMBIENTE E TERRITORIO
S.O. AMBIENTE

PROGETTO DEFINITIVO

NODO DI NOVARA
1^ FASE PRG DI NOVARA BOSCHETTO

Studio di impatto ambientale

Aree protette

SCALA:

1: 25.000

COMMESSA LOTTO FASE ENTE TIPO DOC. OPERA/DISCIPLINA PROGR. REV.

NM0Y 00 D 22 N3 SA0001 001 A

Rev.	Descrizione	Redatto	Data	Verificato	Data	Approvato	Data	Autorizzato Data
A	EMISSIONE ESECUTIVA	M. Mili G. Dajelli	Giugno 2021	L. Colacicco G. Dajelli	Giugno 2021	E. Perrone	Giugno 2021	C. Ercolani Maggio 2021 ITALEFER S.p.A. Dist. as. C. Ercolani Ordin. Agromont. Agrimont. e Agrimont. 2015

File: NM0Y00D22N3SA0001002A.dwg

n. Elab.: