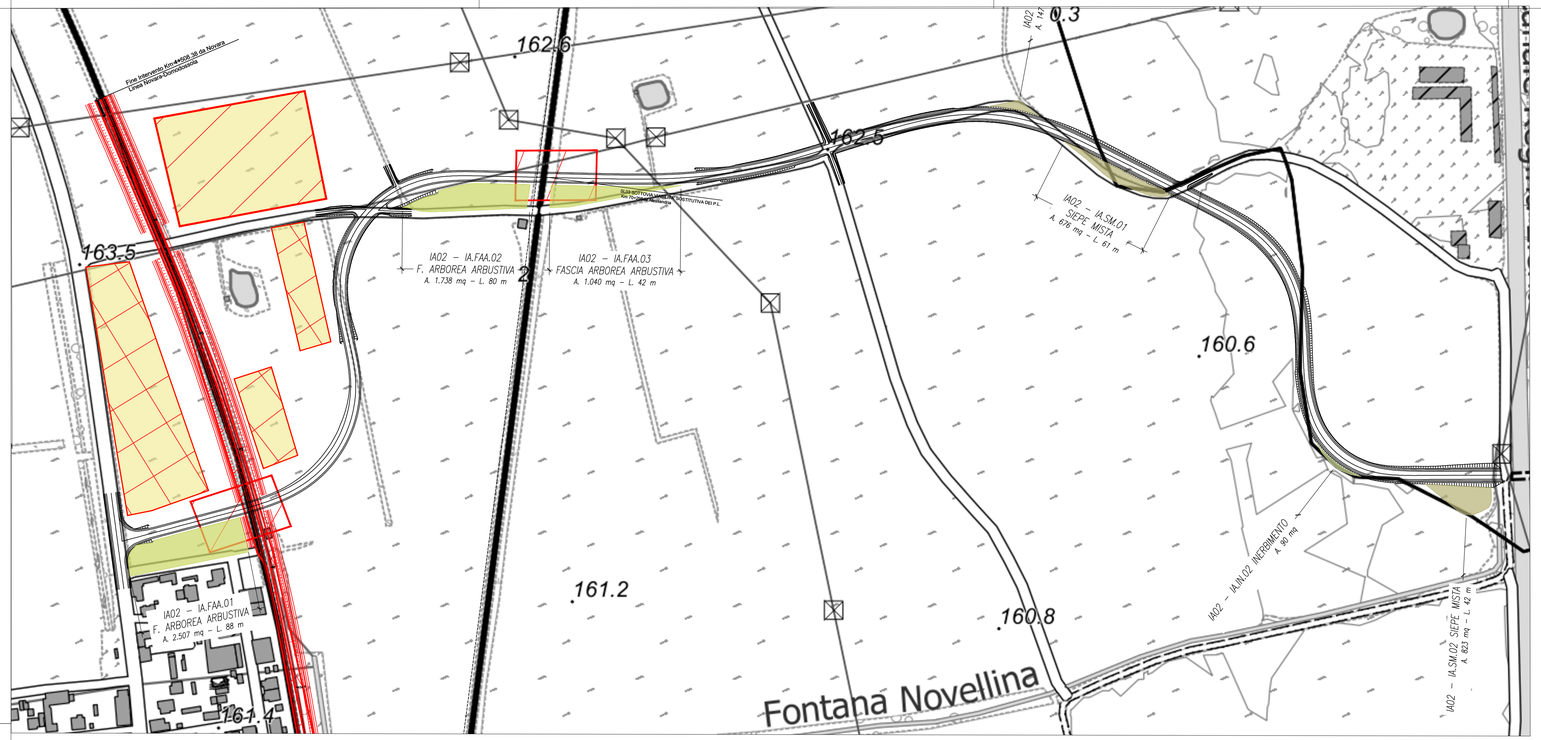

TRATTO A

TRATTO B

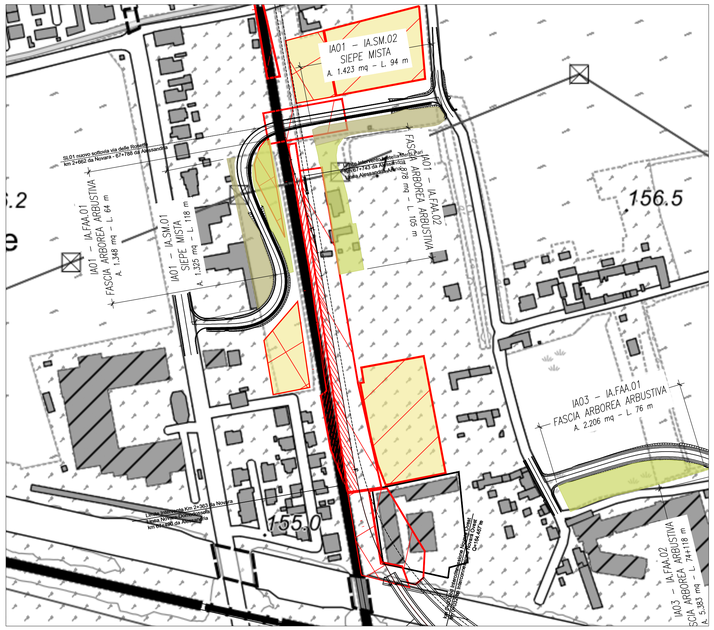

TRATTO C

LEGENDA

INTERVENTI DI MITIGAZIONE E COMPENSAZIONE

- Limite d'intervento delle opere a verde
- FAA - Fascia arboreo arbustiva
- SM - Siepe mista
- Inerbimento
- Aree di cantiere soggette a ripristino delle condizioni agronomiche ante opera

TRACCIATO DI PROGETTO

- Tracciato ferroviario e nuova viabilità
- Fabbricati tecnologici
- Aree di cantiere
- Barriere antirumore di progetto su bretella merci
- Barriera antirumore di progetto su linea storica

KEY PLAN

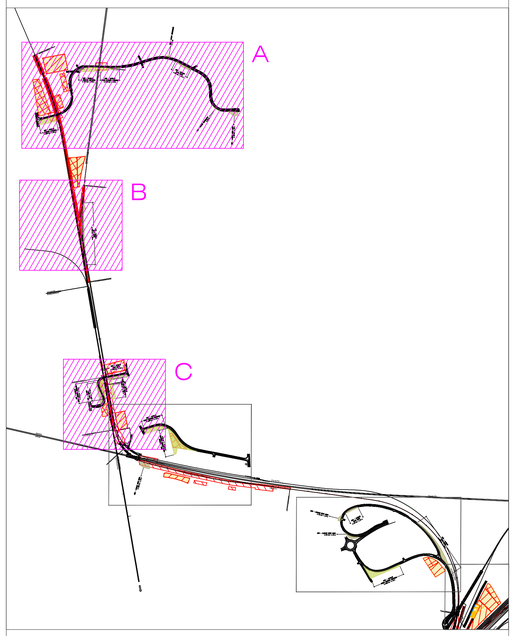

N

0 100 200 m

COMMITTENTE:

RFI RETE FERROVIARIA ITALIANA
GRUPPO FERROVIE DELLO STATO ITALIANE

PROGETTAZIONE:

ITALFERR
GRUPPO FERROVIE DELLO STATO ITALIANE

DIREZIONE TECNICA

U.O. ARCHITETTURA, AMBIENTE E TERRITORIO
S.O. AMBIENTE

PROGETTO DEFINITIVO

NODO DI NOVARA
1^ FASE PRG DI NOVARA BOSCHETTO

Studio di impatto ambientale

Carta di sintesi e localizzazione misure di mitigazione 1/2

SCALA: 1: 2.000

COMMESSA	LOTTO	FASE	ENTE	TIPO DOC.	OPERA/DISCIPLINA	PROGR.	REV.
NM0Y	00	D	22	N6	SA0001	001	A

Rev.	Descrizione	Redatto	Data	Verificato	Data	Approvato	Data	Autorizzato Data
A	EMISSIONE ESECUTIVA	M.Muti	Giugno 2021	L.Colacillo G.Gajeli	Giugno 2021	F.Petrone	Giugno 2021	C.Ercolani Maggio 2021

ITALFERR S.p.A. Dott. Ing. Carlo Ercolani Ordine Ingegneri Roma n. A 18591 di Roma, Roma e Viterbo

File: NM0Y00D22N6SA0001001A.dwg

n. Elab.: