PROVINCIA DI CATANIA
COMUNE DI VIZZINI
FOGLIO 7

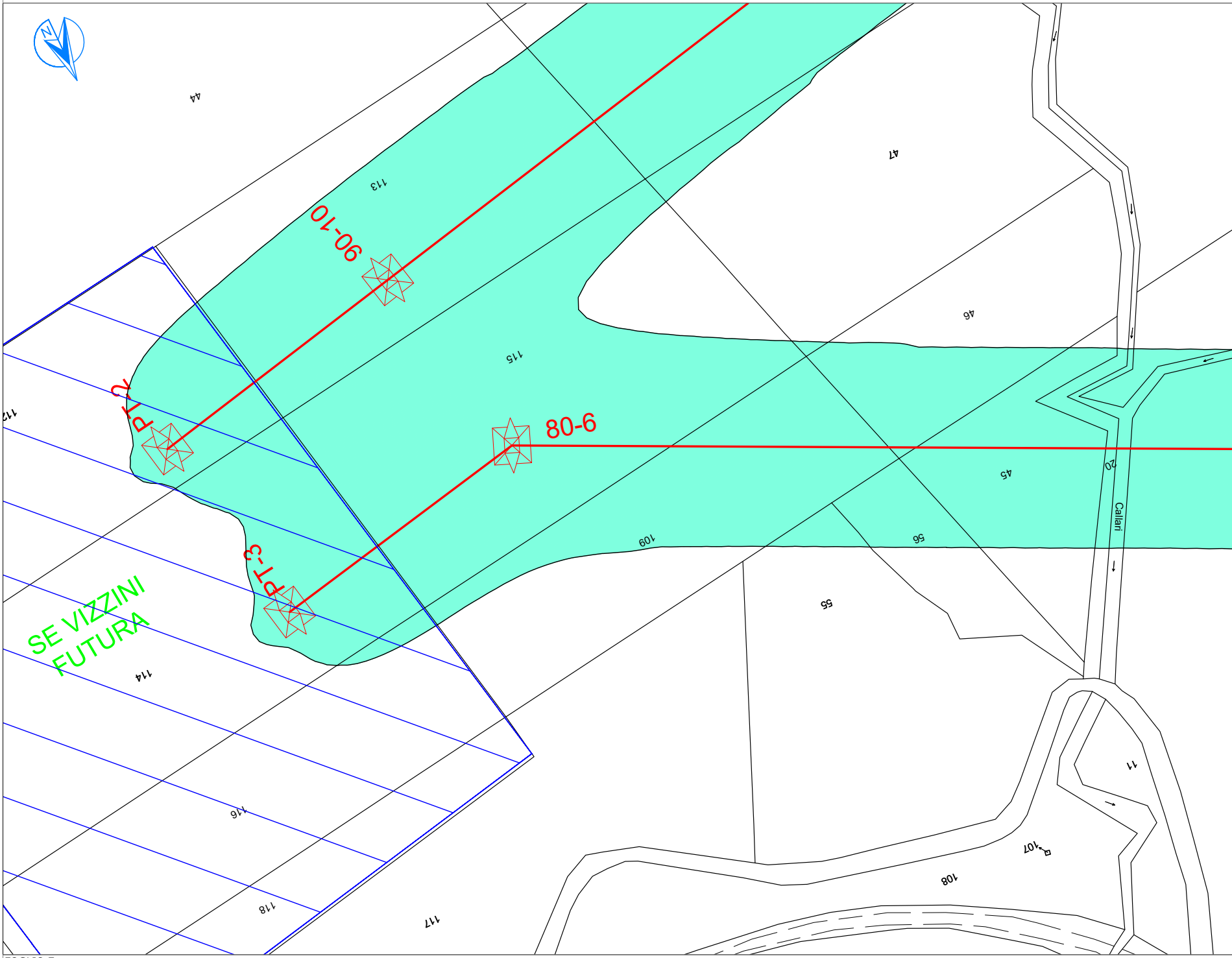
44
113
90-10
47
115
46
PT-2
80-6
112
45
20
Callari
109
56
PT-3
55
SE VIZZINI
FUTURA
114
11
116
107
108
118
117

FOGLIO 7
COMUNE DI VIZZINI
PROVINCIA DI CATANIA

PROVINCIA DI CATANIA
COMUNE DI VIZZINI
FOGLIO 7

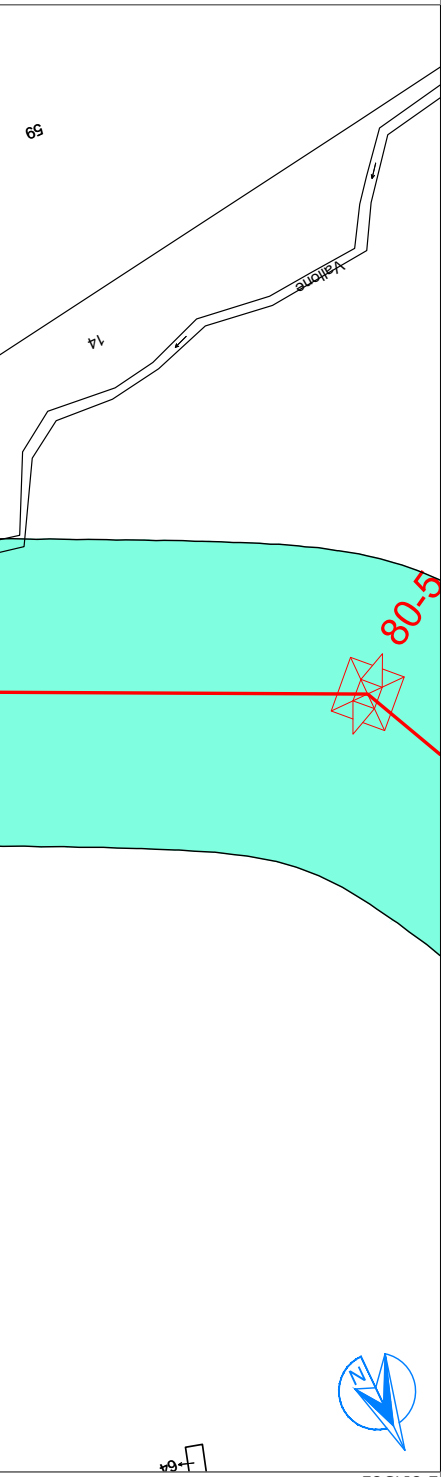
59
Vallone
14
80-5
64

FOGLIO 7
COMUNE DI VIZZINI
PROVINCIA DI CATANIA

PROVINCIA DI CATANIA
COMUNE DI VIZZINI
FOGLIO 7

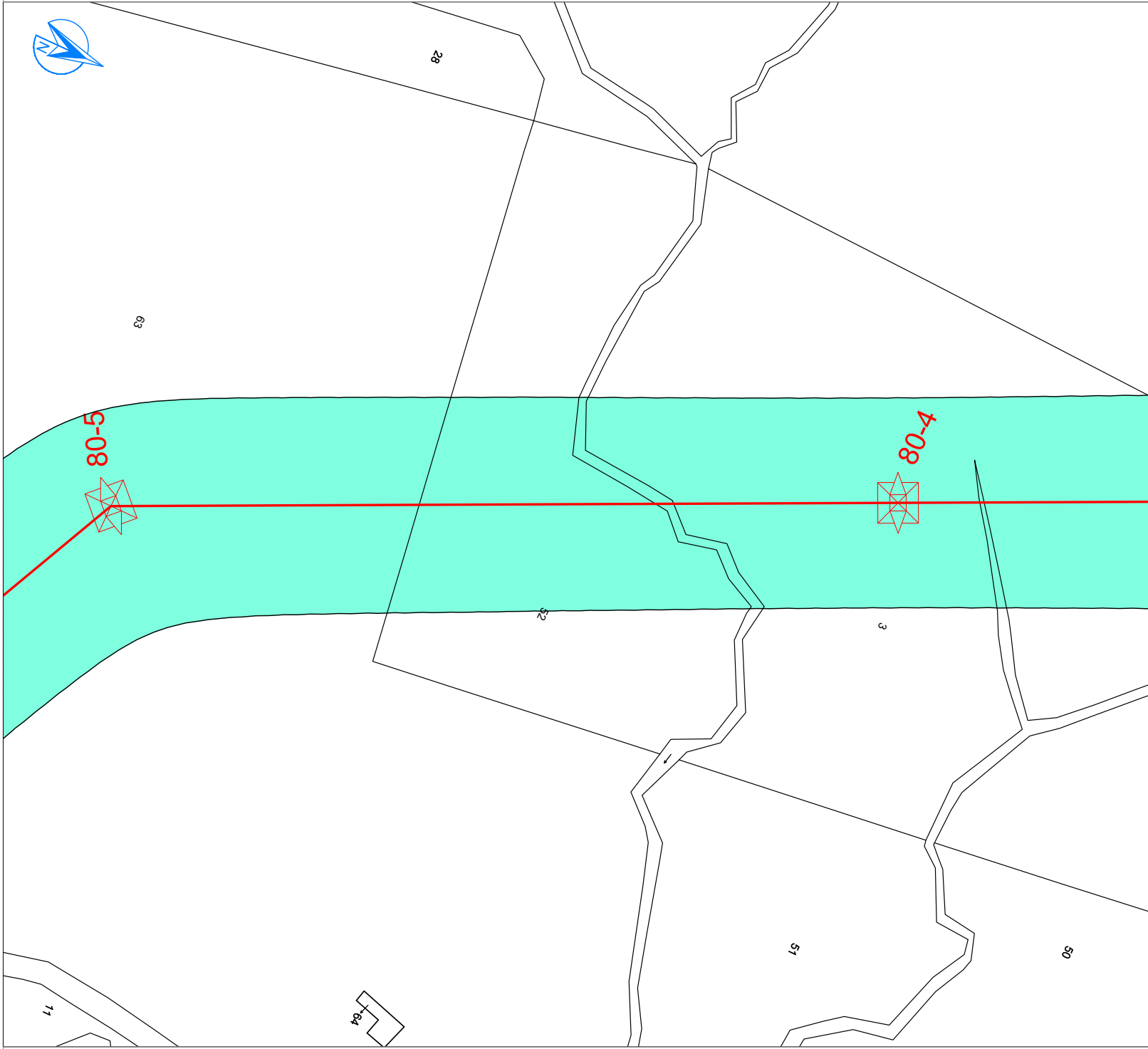
N
28
63
80-5
80-4
52
3
51
50
11
64

FOGLIO 7
COMUNE DI VIZZINI
PROVINCIA DI CATANIA

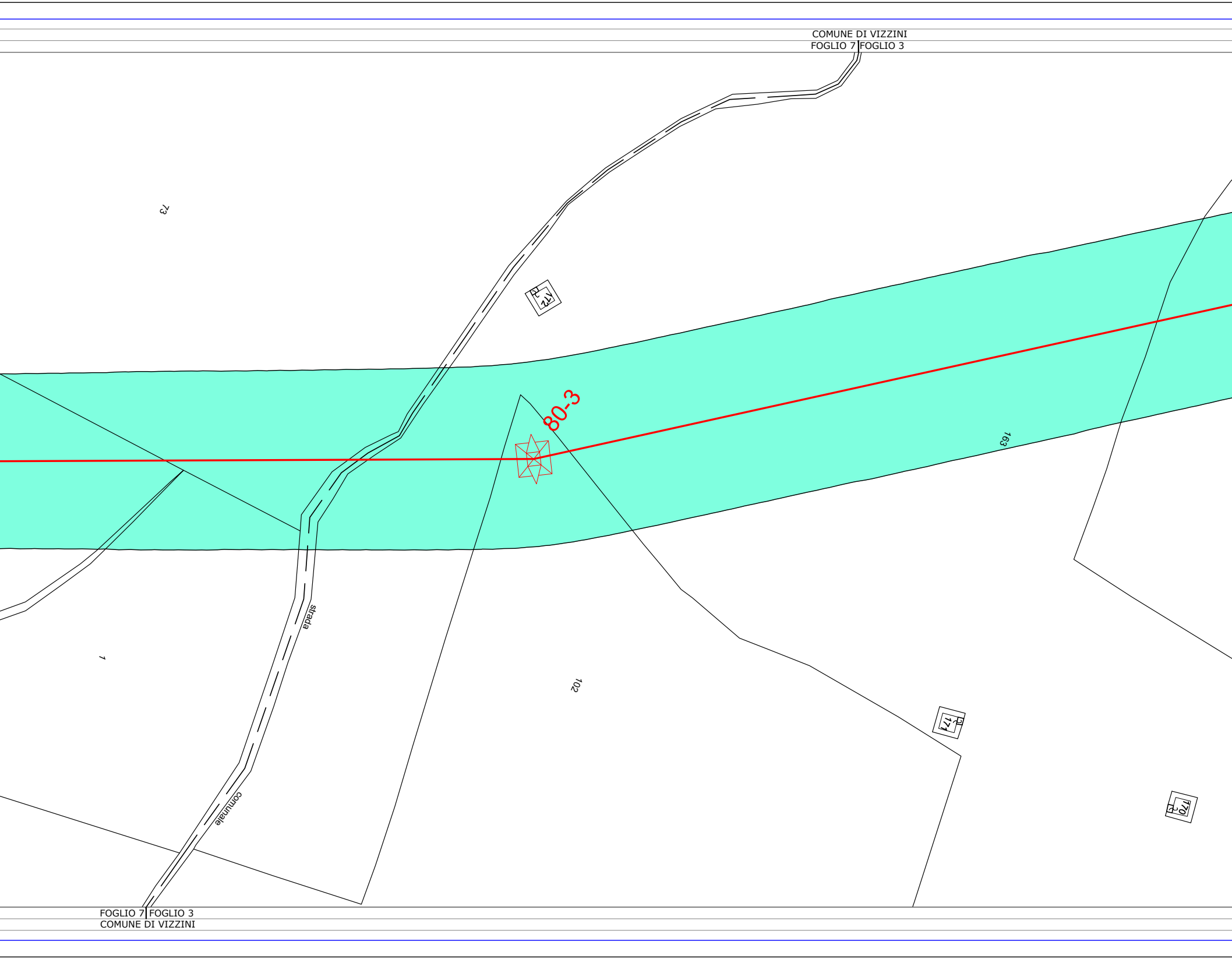
COMUNE DI VIZZINI
FOGLIO 7
FOGLIO 3
73
172
80-3
163
1
strada
comunale
102
171
170
FOGLIO 7
FOGLIO 3
COMUNE DI VIZZINI

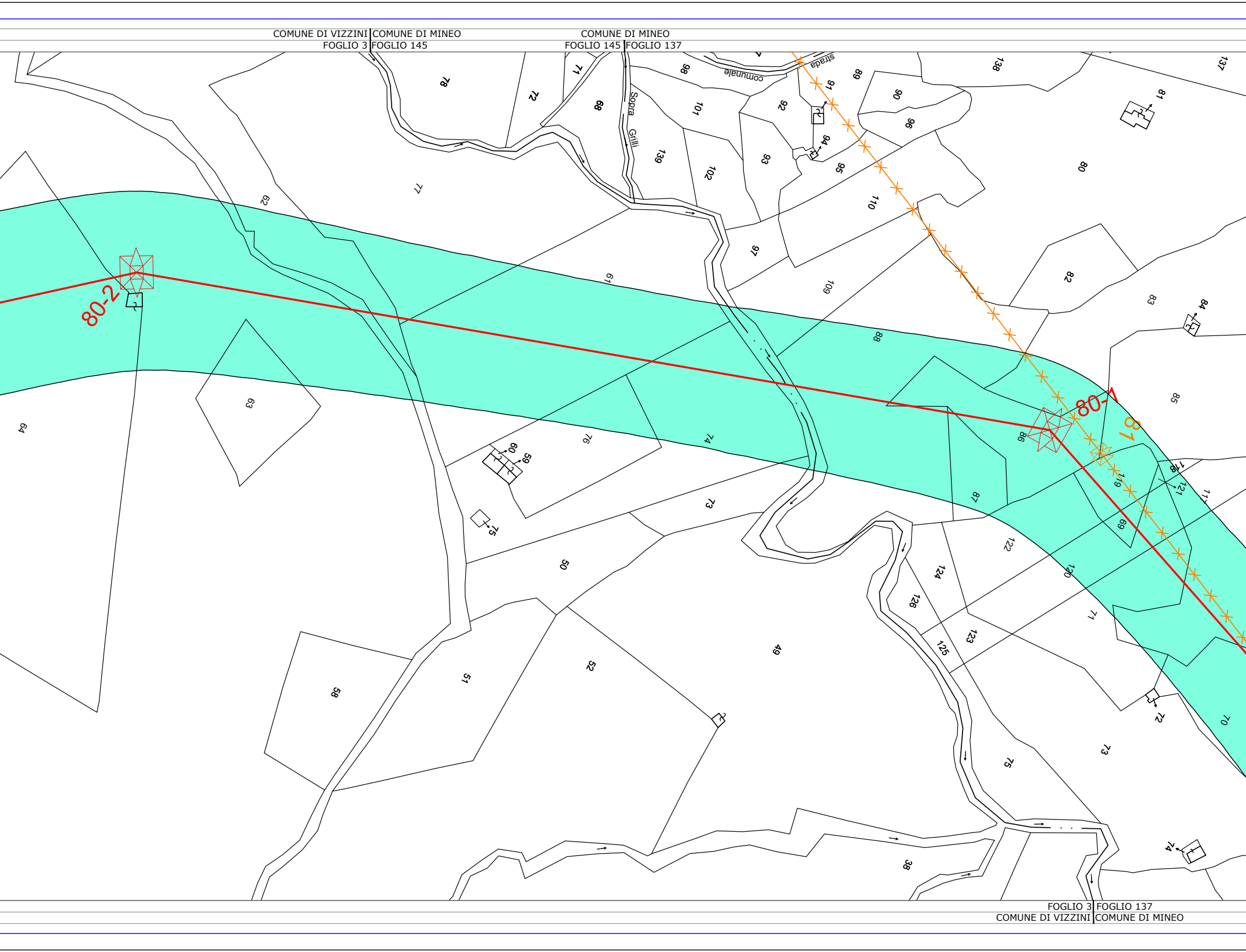
COMUNE DI VIZZINI
FOGLIO 3
COMUNE DI MINEO
FOGLIO 145
COMUNE DI MINEO
FOGLIO 145
FOGLIO 137
strada comunale Sopra Grilli
80-2
80-1
81
FOGLIO 3
COMUNE DI VIZZINI
FOGLIO 137
COMUNE DI MINEO

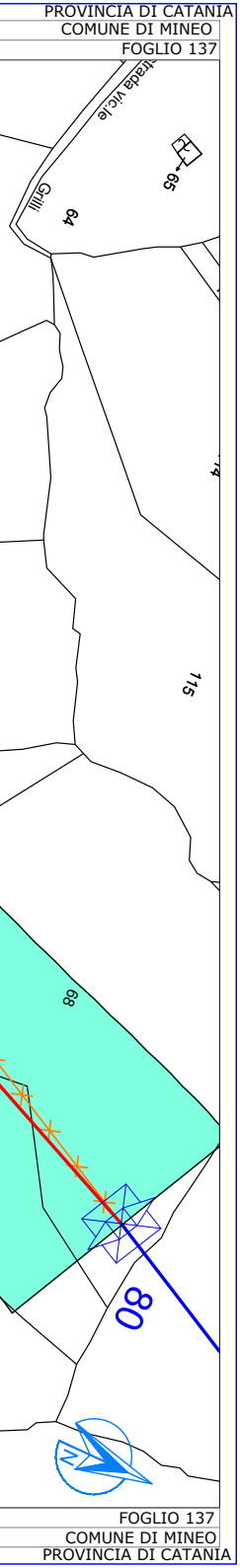
PROVINCIA DI CATANIA
COMUNE DI MINEO
FOGLIO 137
strada vic.le Grilli
65
64
115
68
80
FOGLIO 137
COMUNE DI MINEO
PROVINCIA DI CATANIA

LEGENDA

🟥	Linea 380 kV Futura	☒	Sostegno da realizzare non in scala
🟦	Linea 380 kV Esistente	☒	Sostegno esistente non in scala
✕	Linea da demolire	☒	Sostegno da demolire non in scala
🟩	Area DPA		

REVISIONI						
					DI DIO VITANTONIO 30.09.2021 08:53:45 UTC	
	00	12/07/2021	PRIMA EMISSIONE	A. ABBATE RIT-RI-CS	E.TAPOLIN RIT-RI-CS	V. DI DIO RIT-RI-CS
	N.	DATA	DESCRIZIONE	ELABORATO	VERIFICATO	APPROVATO

CODIFICA ELABORATO	Terna Rete Italia TERNA GROUP
DEGR17026C2187296	
TITOLO ELABORATO	TIPOLOGIA ELABORATO
Raccordi aerei 380kV ST SE Vizzini Planimetria Catastale con DPA	Planimetria
	PROGETTO
	Raccordi aerei 380/150 alla SE Vizzini

NOME DEL FILE	SCALA CAD	FORMATO	SCALA	FOGLIO
DEGR17026C2187296.dwg	1 unità =	297x1300	1:5000	01 / 03

PROVINCIA DI CATANIA
COMUNE DI VIZZINI
FOGLIO 15

COMUNE DI VIZZINI
FOGLIO 15 | FOGLIO 14

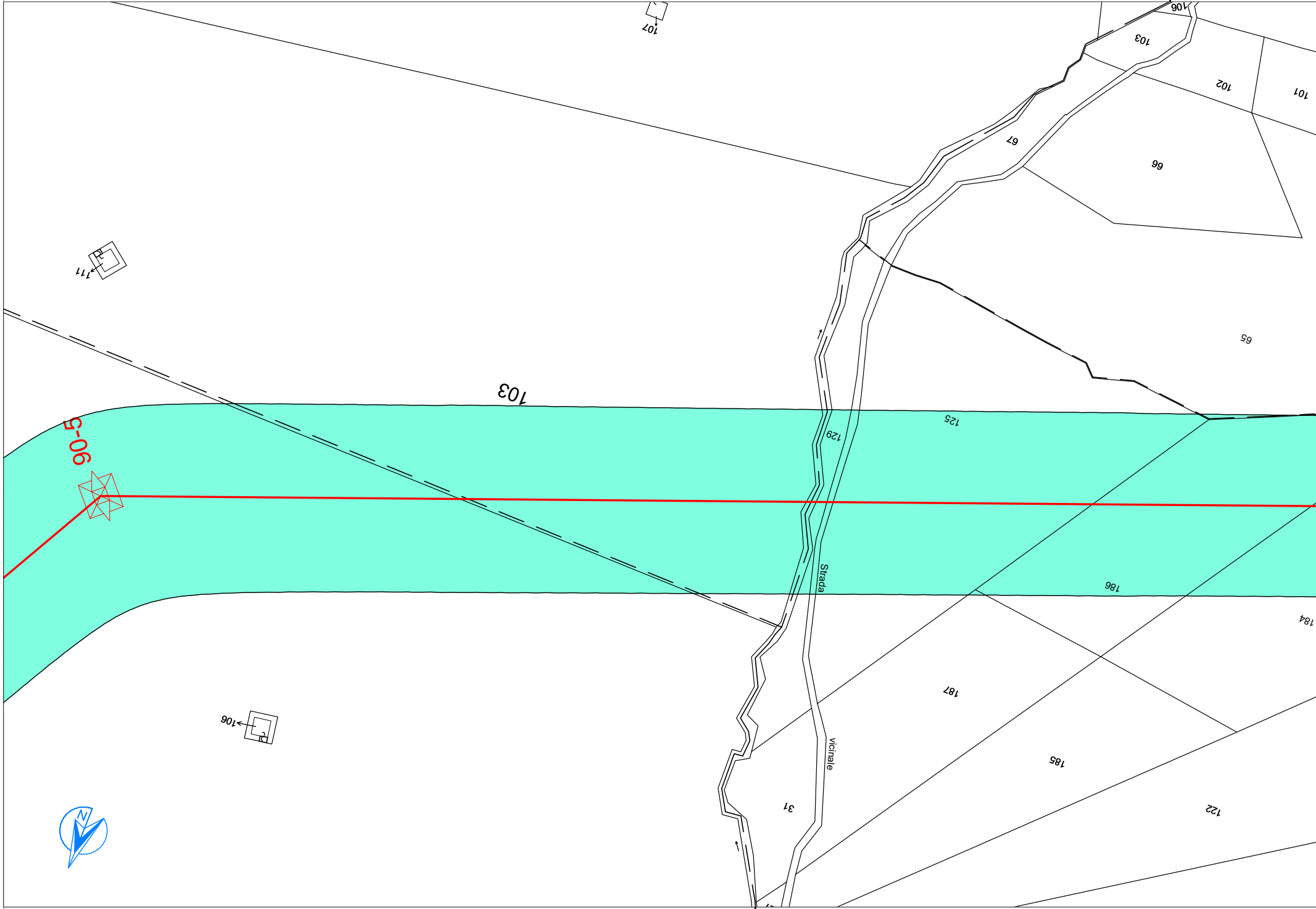
107
106
103
102
101
111
67
66
65
103
90-5
125
129
Strada
186
184
187
106
185
vicinale
31
122
N

FOGLIO 7
COMUNE DI VIZZINI
PROVINCIA DI CATANIA

FOGLIO 7 | FOGLIO 6
COMUNE DI VIZZINI

COMUNE
FOGLIO 14

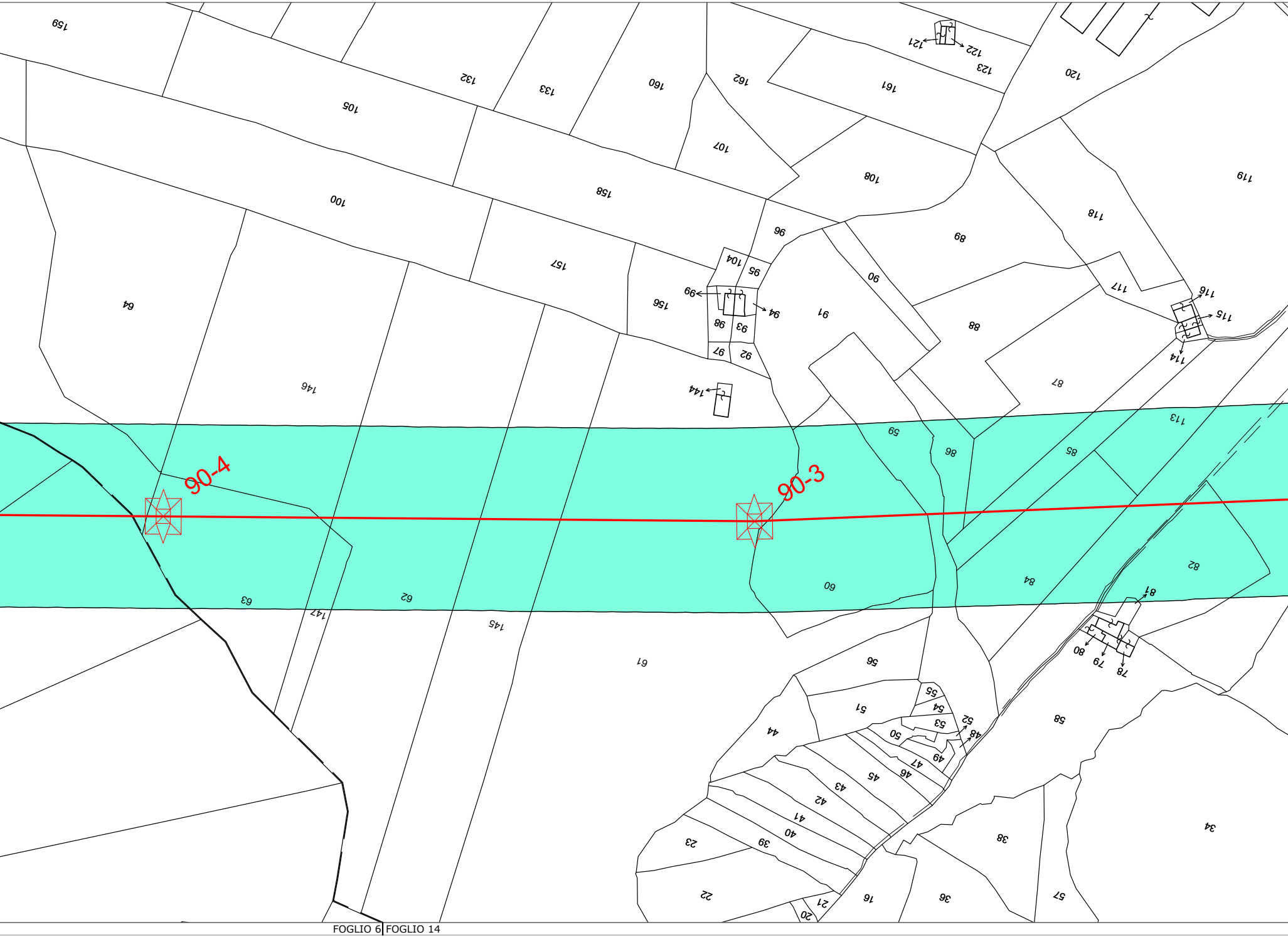
90-4
90-3
159
105
132
133
160
162
161
121
122
123
120
107
108
100
158
96
89
118
119
104
95
90
157
64
99
156
94
91
88
117
116
115
98
93
97
92
114
87
146
144
65
86
113
85
63
62
147
145
60
84
82
81
61
59
80
79
78
55
54
51
52
53
48
50
44
49
47
46
45
43
42
41
40
39
23
22
21
20
16
36
38
58
57
34

FOGLIO 6 FOGLIO 14
COMUNE DI VIZZINI

DI VIZZINI | COMUNE DI VIZZINI | PROVINCIA DI CATANIA
COMUNE DI VIZZINI

4 FOGLIO 21 | FOGLIO 21 FOGLIO 13 | FOGLIO 13

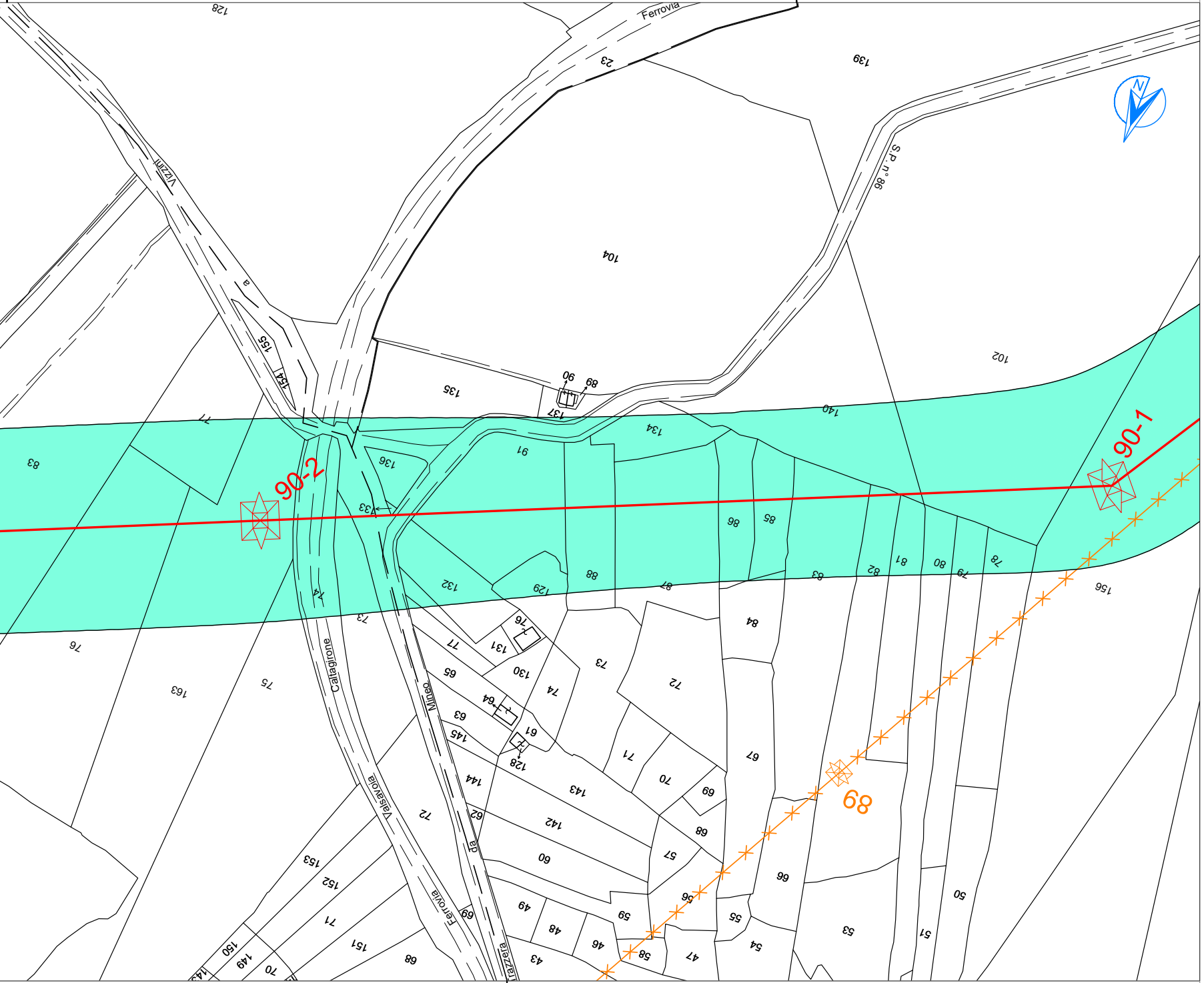
Ferrovia
S.P. n° 86
Vizzini
Caltagirone
Valsavoia
Mineo
Ferrovia
da
razzera
90-2
90-1
89
128
23
139
104
102
155
154
135
90
89
137
140
134
91
136
133
83
77
98
85
83
82
81
80
79
78
156
132
129
88
87
74
73
76
131
77
130
65
74
73
72
84
64
63
61
145
128
144
143
71
70
69
67
163
75
72
62
142
68
60
57
66
153
152
71
151
150
149
70
88
69
49
48
46
43
59
56
58
47
55
54
53
51
50

PROVINCIA DI CATANIA
COMUNE DI VIZZINI
FOGLIO 13

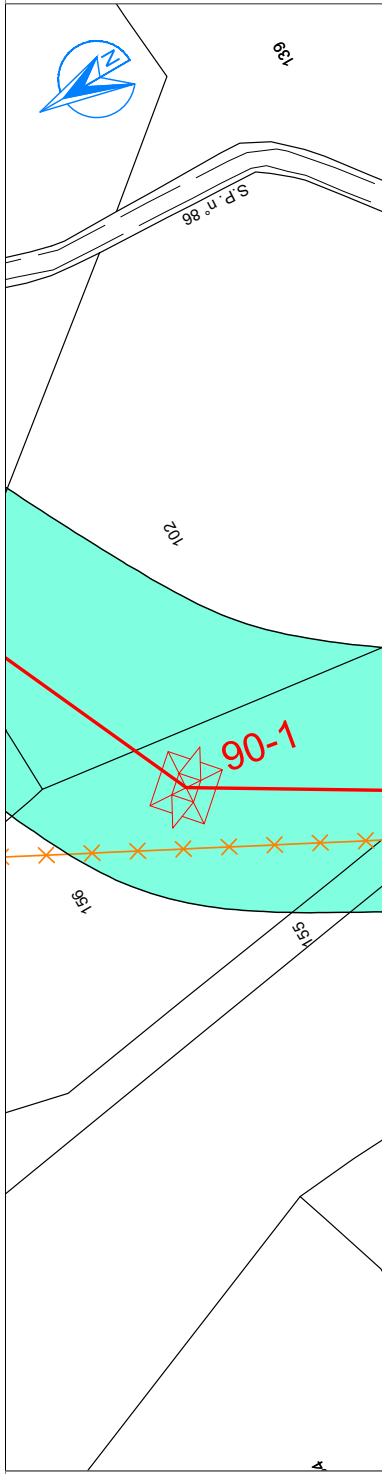
S.P. n° 86
139
102
90-1
156
155

FOGLIO 14 | FOGLIO 13 | FOGLIO 13 | FOGLIO 13
COMUNE DI VIZZINI | COMUNE DI VIZZINI | COMUNE DI VIZZINI
PROVINCIA DI CATANIA | PROVINCIA DI CATANIA

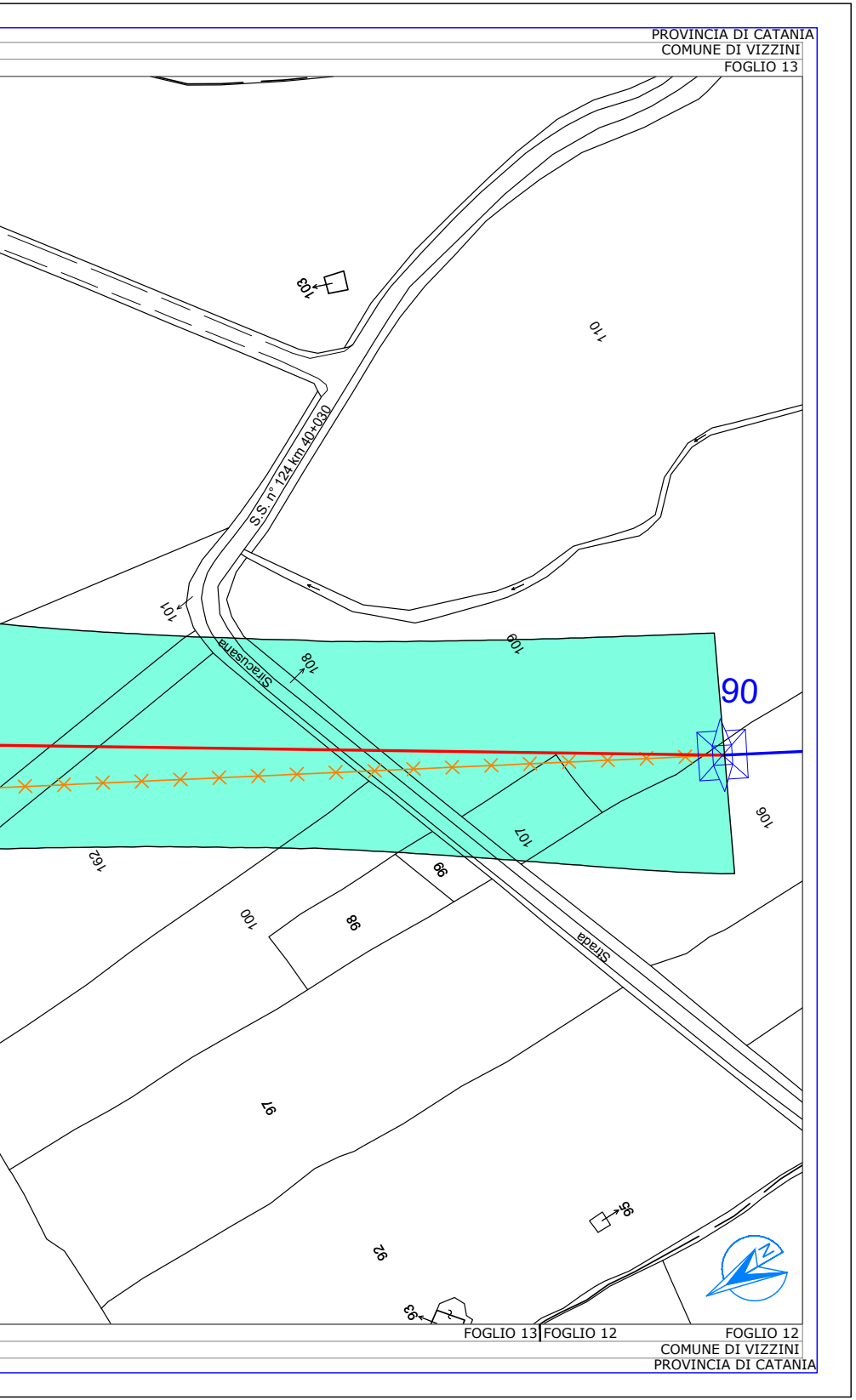
PROVINCIA DI CATANIA
COMUNE DI VIZZINI
FOGLIO 13
103
110
S.S. n° 124 km 40+030
101
109
108
Siracusana
90
106
107
99
162
100
98
Strada
97
95
92
93
FOGLIO 13
FOGLIO 12
FOGLIO 12
COMUNE DI VIZZINI
PROVINCIA DI CATANIA

LEGENDA

- 🟥 Linea 380 kV Futura
- 🟦 Linea 380 kV Esistente
- ✕ Linea da demolire
- 🟩 Area DPA
- ☒ Sostegno da realizzare non in scala
- ☒ Sostegno esistente non in scala
- ☒ Sostegno da demolire non in scala

REVISIONI

N.	DATA	DESCRIZIONE	ELABORATO	VERIFICATO	APPROVATO
00	12/07/2021	PRIMA EMISSIONE	A. ABBATE RIT-RI-CS	E.TAPOLIN RIT-RI-CS	V. DI DIO RIT-RI-CS

CODIFICA ELABORATO

DEGR17026C2187296

Terna Rete Italia
TERNA GROUP

TITOLO ELABORATO

Raccordi aerei 380kV ST SE Vizzini

Planimetria Catastale con DPA

TIPOLOGIA ELABORATO

Planimetria

PROGETTO

Raccordi aerei 380/150
alla SE Vizzini

NOME DEL FILE	SCALA CAD	FORMATO	SCALA	FOGLIO
DEGR17026C2187296.dwg	1 unità =	297x1550	1:5000	02 / 03

PROVINCIA DI CATANIA

COMUNE DI VIZZINI COMUNE DI VIZZINI

FOGLIO 7 FOGLIO 9 FOGLIO 7

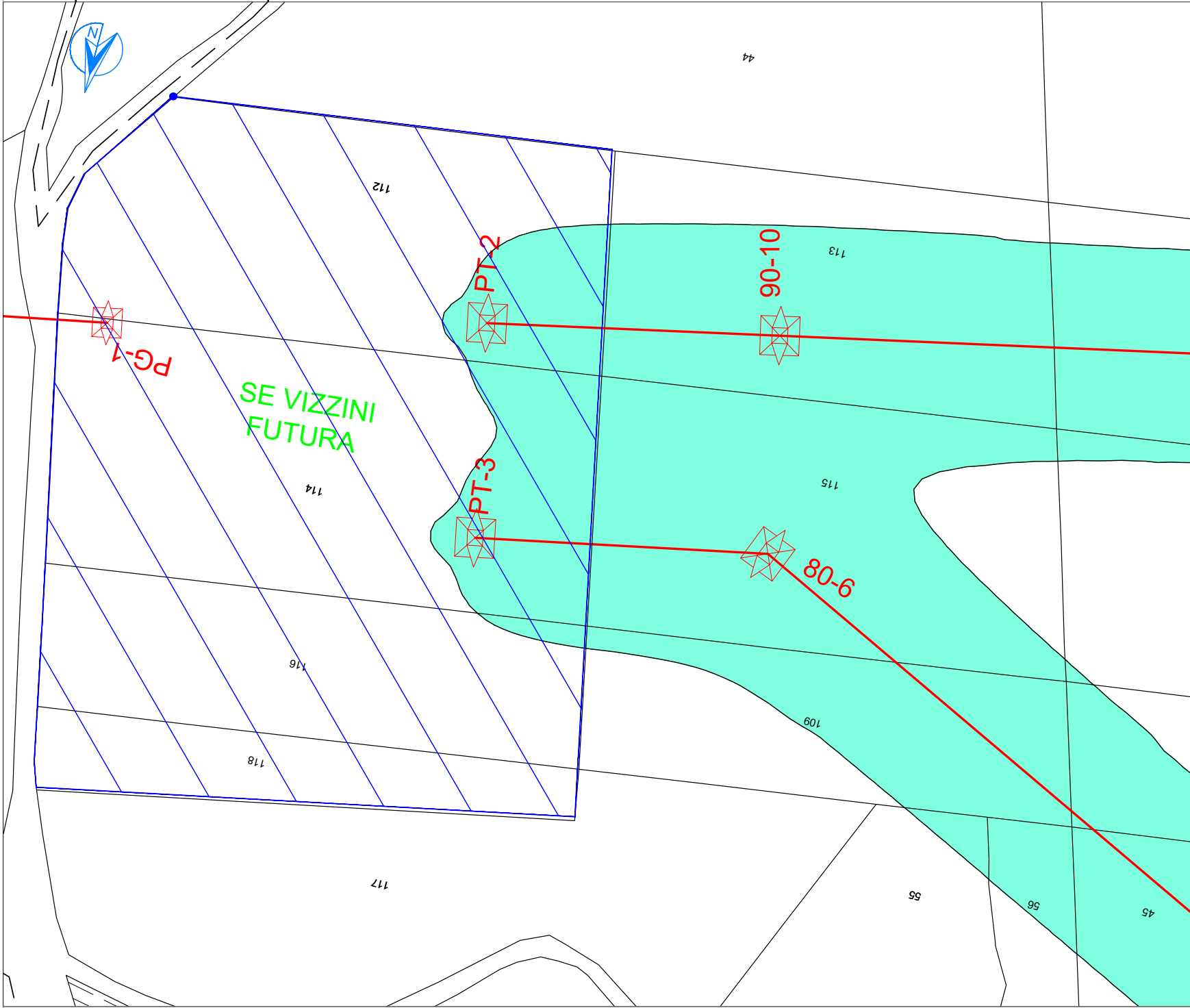
N
44
112
PT-2
90-10
113
PG-1
SE VIZZINI
FUTURA
115
114
PT-3
80-6
116
109
118
117
55
56
45

FOGLIO 7

COMUNE DI VIZZINI

PROVINCIA DI CATANIA

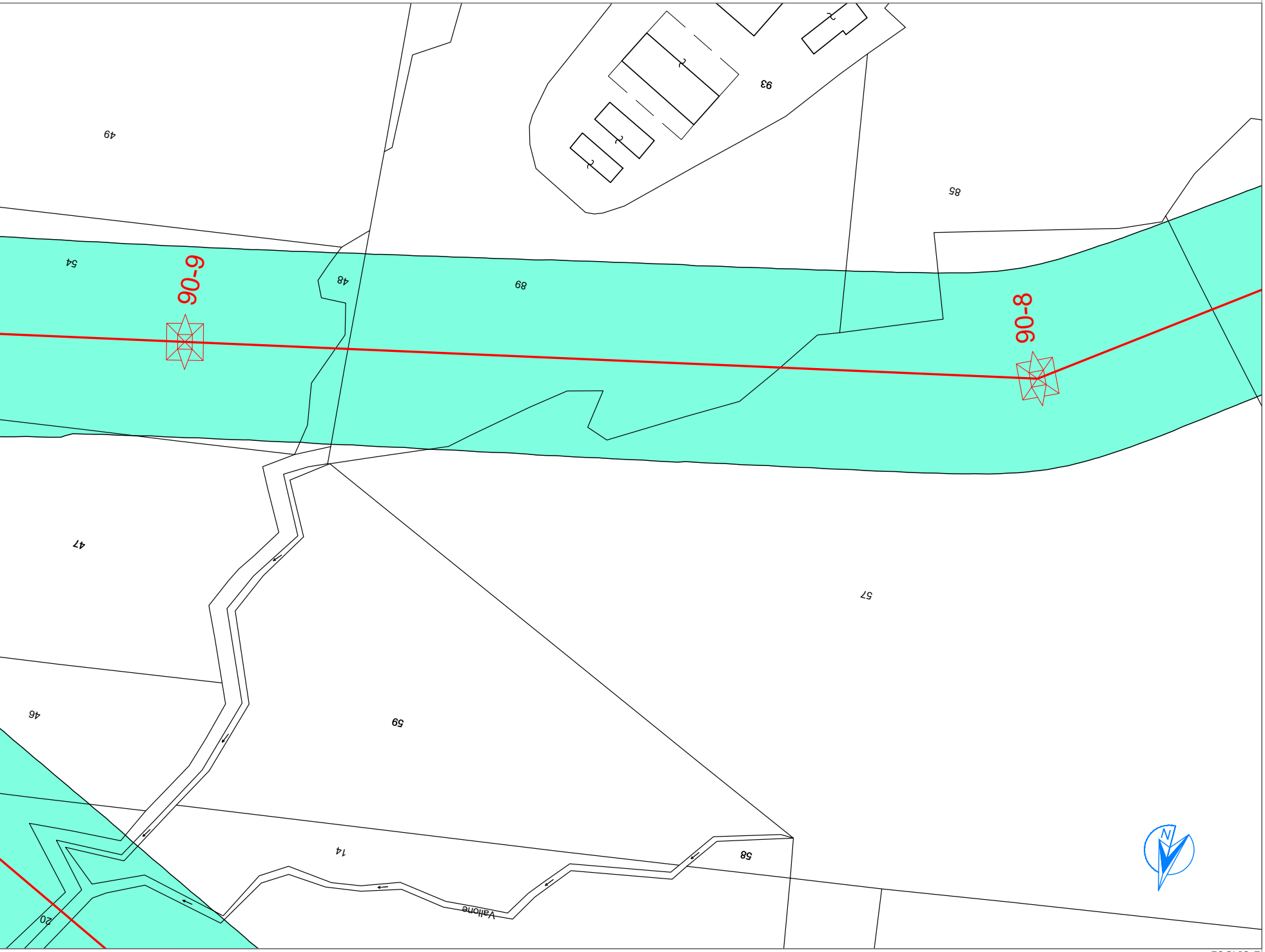
49
93
85
54
9-06
48
89
8-06
47
57
46
59
41
58
20
Vallone
N

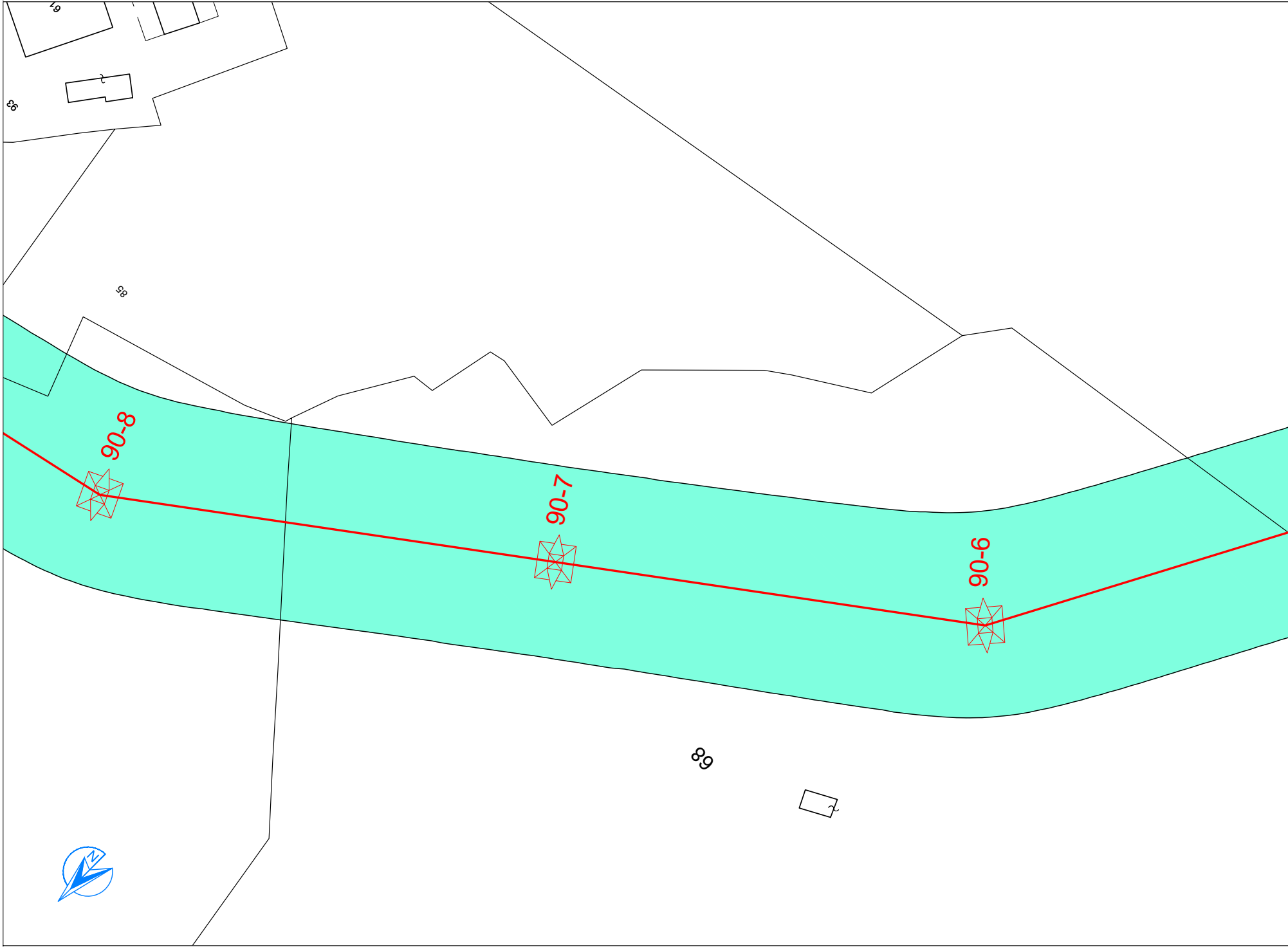
67
93
85
90-8
90-7
90-6
89

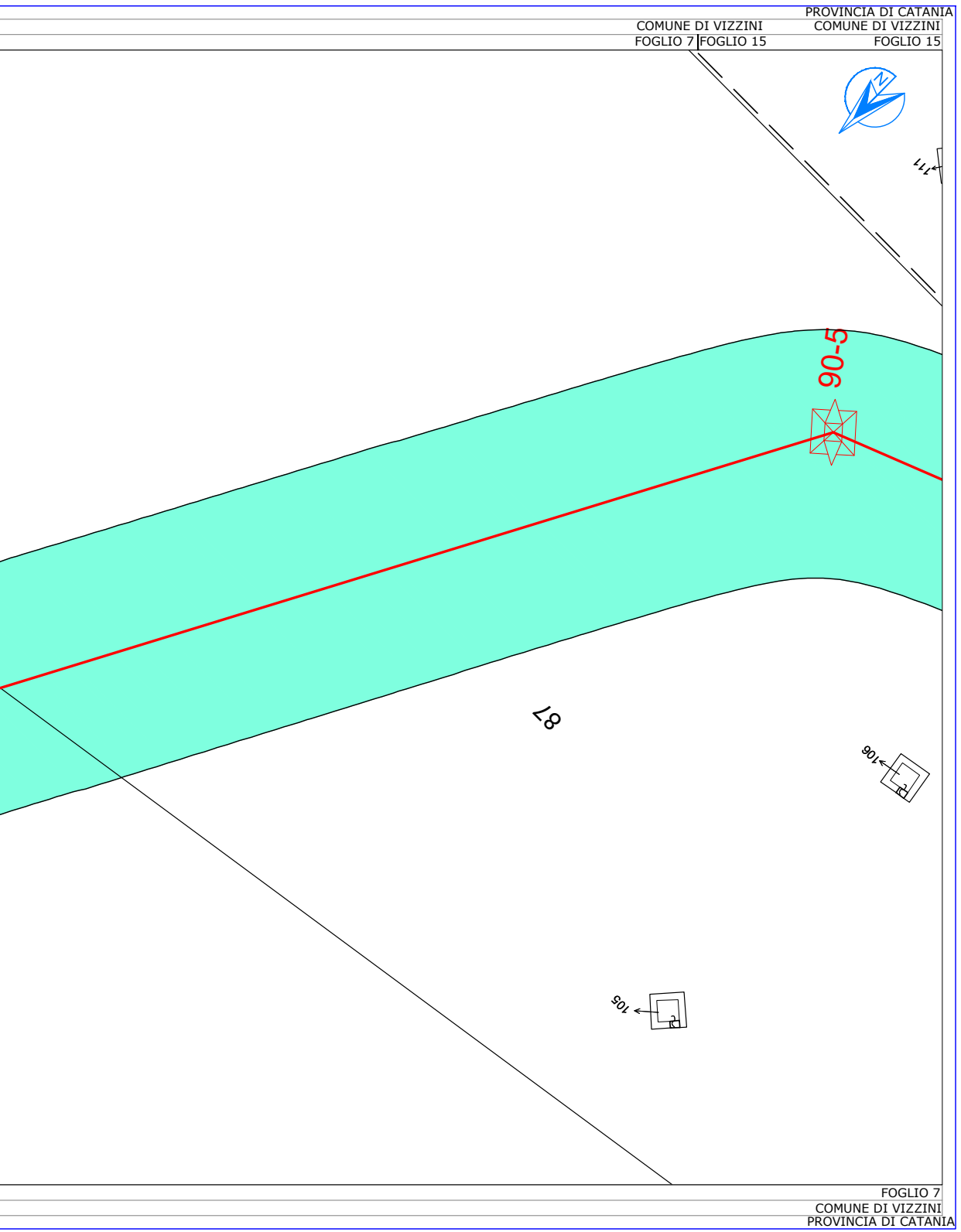
PROVINCIA DI CATANIA
COMUNE DI VIZZINI
FOGLIO 7
COMUNE DI VIZZINI
FOGLIO 15
111
90-5
87
106
105
FOGLIO 7
COMUNE DI VIZZINI
PROVINCIA DI CATANIA

LEGENDA

🟥 Linea 380 kV Futura
🟦 Linea 380 kV Esistente
✕ Linea da demolire
🟩 Area DPA
⊠ Sostegno da realizzare non in scala
⊠ Sostegno esistente non in scala
⊠ Sostegno da demolire non in scala

REVISIONI

N.	DATA	DESCRIZIONE	ELABORATO	VERIFICATO	APPROVATO
00	12/07/2021	PRIMA EMISSIONE	A. ABBATE RIT-RI-CS	E.TAPOLIN RIT-RI-CS	V. DI DIO RIT-RI-CS

CODIFICA ELABORATO

DEGR17026C2187296

Terna Rete Italia
TERNA GROUP

TITOLO ELABORATO

Raccordi aerei 380kV ST SE Vizzini

Planimetria Catastale con DPA

TIPOLOGIA ELABORATO

Planimetria

PROGETTO

Raccordi aerei 380/150
alla SE Vizzini

NOME DEL FILE	SCALA CAD	FORMATO	SCALA	FOGLIO
DEGR17026C2187296.dwg	1 unità =	297x1500	1:5000	03 / 03