



Autostrada Asti-Cuneo




TRONCO II A21 (ASTI EST) - A6 (MARENE)
LOTTO 6 RODDI-DIGA ENEL

STRALCIO a
TRA IL LOTTO II.7 E LA PK. 5+000

PROGETTO DEFINITIVO

01 - PARTE GENERALE

01.01 - Generale
Elenco Elaborati

IMPRESA 	PROGETTISTA 	INTEGRATORE ATTIVITA' SPECIALISTICHE Dott. Ing. Salvatore Sguazzo Albo degli Ingegneri provincia di Salerno n. 5031 	COMMITTENTE Autostrada Asti-Cuneo S.p.A. Direzione e Coordinamento: S.A.L.T. p.A. (Gruppo ASTM) Via XX Settembre, 98/E 00187 Roma
--	--	--	---

REV.	DATA	DESCRIZIONE	REDATTO	CONTR.	APPROV.	RIESAME	DATA	SCALA
A	05-2021	EMISSIONE	Ing. Sguazzo	Ing. Sguazzo	Ing. Sguazzo	Ing. Sguazzo	MAGGIO 2021	-
							N. Progr.	
							01.01.01	

CODIFICA <table style="width: 100%; text-align: center;"> <tr> <td>PROGETTO</td> <td>LIV</td> <td>DOCUMENTO</td> <td>REV</td> </tr> <tr> <td>P017</td> <td>D</td> <td>GEN EE 001</td> <td>A</td> </tr> </table>	PROGETTO	LIV	DOCUMENTO	REV	P017	D	GEN EE 001	A	WBS A33126A000 CUP G31B20001080005
PROGETTO	LIV	DOCUMENTO	REV						
P017	D	GEN EE 001	A						

RESPONSABILE DEL PROCEDIMENTO	VISTO DELLA COMMITTENTE
-------------------------------	-------------------------

TRONCO II - LOTTO 6A

PROGETTO DEFINITIVO

ELENCO ELABORATI

N° Prog.	Nome File	Titolo Elaborato	scala	Data Rev.
01 - PARTE GENERALE				
01.01 - Generale				
01.01.01	01.01.01 P017 D GEN EE 001 A	Elenco Elaborati		31-05-2021
01.01.02	01.01.02 P017 D GEN RG 001 A	Relazione generale		31-05-2021
01.01.03	01.01.03 P017 D GEN CO 001 A	Corografia generale	1:25000	31-05-2021
01.01.04	01.01.04 P017 D GEN PL 001 A	Planimetria generale	1:10000	31-05-2021
01.01.05	01.01.05 P017 D GEN FL 001 A	Profilo generale	1:10000/1000	31-05-2021
01.01.06	01.01.06 P017 D GEN DV 001 A	Verifiche di tracciato e visibilità - ASTI - Tav.1	1:2000	31-05-2021
01.01.07	01.01.07 P017 D GEN DV 002 A	Verifiche di tracciato e visibilità - ASTI - Tav.2	1:2000	31-05-2021
01.01.08	01.01.08 P017 D GEN DV 003 A	Verifiche di tracciato e visibilità - ASTI - Tav.3	1:2000	31-05-2021
01.01.09	01.01.09 P017 D GEN DV 004 A	Verifiche di tracciato e Visibilità - CUNEO - Tav.1	1:2000	31-05-2021
01.01.10	01.01.10 P017 D GEN DV 005 A	Verifiche di tracciato e Visibilità - CUNEO - Tav.2	1:2000	31-05-2021
01.01.11	01.01.11 P017 D GEN DV 006 A	Verifiche di tracciato e Visibilità - CUNEO - Tav.3	1:2000	31-05-2021
01.02 - Computi Elenco Prezzi e Stime				
01.02.03	01.02.03 P017 D ATE CE 001 A	Computo metrico estimativo		31-05-2021
01.03 - Capitolati				
01.03.01	01.03.01 P017 D SPE NG 001 A	Capitolato Speciale di Appalto - Norme Generali		
01.03.02	01.03.02 P017 D SPE NT 001 A	Capitolato speciale d'appalto - Norme tecniche - Vol. 1		31-05-2021
01.03.03	01.03.03 P017 D SPE NT 002 A	Capitolato speciale d'appalto - Norme tecniche - Vol. 2		31-05-2021
01.03.04	01.03.04 P017 D SPE NT 003 A	Capitolato speciale d'appalto - Norme tecniche - Vol. 3		31-05-2021
01.03.05	01.03.05 P017 D SPE NT 004 A	Disciplinare prestazionale degli impianti elettromeccanici		31-05-2021
01.03.06	01.03.06 P017 D SPE NT 005 A	Disciplinare prestazionale degli impianti speciali		31-05-2021
01.03.07	01.03.07 P017 D SPE CR 001 A	Cronoprogramma lavori		31-05-2021
01.04 - Servizi Interferiti				
01.04.01	01.04.01 P017 D INT PL 001 A	CENSIMENTO DELLE INTERFERENZE TAVOLA 1	1:2000	31-05-2021
01.04.02	01.04.02 P017 D INT PL 002 A	CENSIMENTO DELLE INTERFERENZE TAVOLA 2	1:2000	31-05-2021
01.04.03	01.04.03 P017 D INT PL 003 A	CENSIMENTO DELLE INTERFERENZE TAVOLA 3	1:2000	31-05-2021
01.04.04	01.04.04 P017 D INT PL 004 A	CENSIMENTO DELLE INTERFERENZE TAVOLA 4	1:2000	31-05-2021
01.04.05	01.04.05 P017 D INT PL 005 A	CENSIMENTO DELLE INTERFERENZE TAVOLA 5	1:2000	31-05-2021
01.04.06	01.04.06 P017 D INT PL 006 A	CENSIMENTO DELLE INTERFERENZE TAVOLA 6	1:2000	31-05-2021
01.04.07	01.04.07 P017 D INT PP 001 A	RISOLUZIONI DELLE INTERFERENZE TAVOLA 1	1:2000	31-05-2021
01.04.08	01.04.08 P017 D INT PP 002 A	RISOLUZIONI DELLE INTERFERENZE TAVOLA 2	1:2000	31-05-2021
01.04.09	01.04.09 P017 D INT PP 003 A	RISOLUZIONI DELLE INTERFERENZE TAVOLA 3	1:2000	31-05-2021
01.04.10	01.04.10 P017 D INT PP 004 A	RISOLUZIONI DELLE INTERFERENZE TAVOLA 4	1:2000	31-05-2021
01.04.11	01.04.11 P017 D INT PP 005 A	RISOLUZIONI DELLE INTERFERENZE TAVOLA 5	1:2000	31-05-2021
01.04.12	01.04.12 P017 D INT PP 006 A	RISOLUZIONI DELLE INTERFERENZE TAVOLA 6	1:2000	31-05-2021
01.04.13	01.04.13 P017 D INT SH 001 A	FASCICOLI SCHEDE A.L.A.C. Acquedotto delle Langhe e delle Alpi Cuneesi	-	31-05-2021
01.04.14	01.04.14 P017 D INT SH 002 A	FASCICOLI SCHEDE ENEL Distribuzione S.p.A	-	31-05-2021
01.04.15	01.04.15 P017 D INT SH 003 A	FASCICOLI SCHEDE 2i Rete Gas	-	31-05-2021
01.04.16	01.04.16 P017 D INT SH 004 A	FASCICOLI SCHEDE ILLUMINAZIONE PUBBLICA	-	31-05-2021
01.04.17	01.04.17 P017 D INT SH 005 A	FASCICOLI SCHEDE FASTWEB	-	31-05-2021
01.04.18	01.04.18 P017 D INT SH 006 A	FASCICOLI SCHEDE Tecnoedil S.p.A. - Ciclo idrico integrato	-	31-05-2021
01.04.19	01.04.19 P017 D INT SH 007 A	FASCICOLI SCHEDE TIM -TELECOM	-	31-05-2021
01.04.20	01.04.20 P017 D INT SH 008 A	FASCICOLI SCHEDE WIND 3	-	31-05-2021
01.04.21	01.04.21 P017 D INT SH 009 A	FASCICOLI SCHEDE ENEL GREEN POWER	-	31-05-2021
01.04.22	01.04.22 P017 D INT SH 010 A	FASCICOLI SCHEDEAPE RINNOVABILI S.R.L	-	31-05-2021
01.04.23	01.04.23 P017 D INT RH 001 A	RELAZIONE E STIME	-	31-05-2021
01.05 - Espropri				
01.05.01	01.05.01 P017 D ESP_PL_001_A	Piano particellare di esproprio -Planimetria catastale-Tavola 1-Comune di Cherasco (CN)	1:2.000	31-05-2021
01.05.02	01.05.02 P017 D ESP_PL_002_A	Piano particellare di esproprio -Planimetria catastale -Tavola 1 -Comune di La Morra (CN)	1:2.000	31-05-2021
01.05.03	01.05.03 P017 D ESP_PL_003_A	Piano particellare di esproprio -Planimetria catastale -Tavola 2 -Comune di La Morra (CN)	1:2.000	31-05-2021
01.05.04	01.05.04 P017 D ESP_PL_004_A	Piano particellare di esproprio - Planimetria catastale - Tavola 1 - Comune di Verduno	1:2.000	31-05-2021
01.05.05	01.05.05 P017 D ESP_PL_005_A	Piano particellare di esproprio - Planimetria catastale - Tavola 2 - Comune di Verduno	1:2.000	31-05-2021
01.05.06	01.05.06 P017 D ESP_PL_006_A	Piano particellare di esproprio - Planimetria catastale - Tavola 1 - Comune di Roddi (CN)	1:2.000	31-05-2021
01.05.07	01.05.07 P017 D ESP_ED_001_A	Piano parcellare di esproprio - Elenco ditte ed indennizzi - Comune di Cherasco (CN)	1:2.000	31-05-2021
01.05.08	01.05.08 P017 D ESP_ED_002_A	Piano parcellare di esproprio - Elenco ditte ed indennizzi - Comune di La Morra (CN)	0.00	31-05-2021
01.05.09	01.05.09 P017 D ESP_ED_003_A	Piano parcellare di esproprio - Elenco ditte ed indennizzi - Comune di Verduno (CN)	1:2.000	31-05-2021
01.05.10	01.05.10 P017 D ESP_ED_004_A	Piano parcellare di esproprio - Elenco ditte ed indennizzi - Comune di Roddi (CN)	1:2.000	31-05-2021
01.05.11	01.05.11 P017 D ESP_RH_001_A	Piano parcellare di esproprio - Relazione Generale	-	31-05-2021
01.05.12	01.05.12 P017 D ESP_ED_005_A	Piano parcellare di esproprio - Enti Urbani - Comune di La Morra (CN)	-	31-05-2021
01.05.13	01.05.13 P017 D ESP_ED_006_A	Piano parcellare di esproprio - Enti Urbani - Comune di Verduno (CN)	-	31-05-2021
01.05.14	01.05.14 P017 D ESP_RH_002_A	Piano parcellare di esproprio - Relazione Enti Urbani	-	31-05-2021
01.05.15	01.05.15 P017 D ESP_SM_001_A	Stima ristori per svalutazione ditte limitrofe	-	31-05-2021
01.06 - Quadro siti per cave e discariche e cantierizzazione				
01.06.01	01.06.01 P017 D CAN RH 001 A	Relazione sulla cantierizzazione	-	31-05-2021
01.06.02	01.06.02 P017 D CAN PP 001 A	Planimetria aree e viabilità di cantiere - tav.1	1:2.000	31-05-2021
01.06.03	01.06.03 P017 D CAN PP 002 A	Planimetria aree e viabilità di cantiere - tav.2	1:2.000	31-05-2021
01.07 - Viabilità di cantiere "Dorsale interna"				
01.07.01	01.07.01 P017 D CAN PP 001 A	Planimetria di progetto	1:1000	31-05-2021
01.07.02	01.07.02 P017 D CAN FL 001 A	Profili longitudinali - tav. n°1		31-05-2021
01.07.03	01.07.03 P017 D CAN FL 002 A	Profili longitudinali - tav. n°2	1:1000/100	31-05-2021
01.07.04	01.07.04 P017 D CAN SZ 001 A	Sezioni trasversali - tav. n°1	1:200	31-05-2021
01.07.05	01.07.05 P017 D CAN SZ 002 A	Sezioni trasversali - tav. n°2		31-05-2021
01.07.06	01.07.06 P017 D CAN SZ 003 A	Sezioni trasversali - tav. n°3		31-05-2021
01.07.07	01.07.07 P017 D CAN SZ 004 A	Sezioni trasversali - tav. n°4		31-05-2021
01.07.08	01.07.08 P017 D CAN SZ 005 A	Sezioni trasversali - tav. n°5		31-05-2021
01.08 - Viabilità di cantiere "pista Verduno"				
01.08.01	01.08.01 P017 D CAN PP 001 A	Planimetria di progetto	1:1000	31-05-2021
01.08.02	01.08.02 P017 D CAN FL 001 A	Profili longitudinali	1:1000/100	31-05-2021
01.08.03	01.08.03 P017 D CAN SZ 001 A	Sezioni trasversali	1:200	31-05-2021
01.09 - Viabilità di cantiere "pista aree operative n°2 e n°3"				
01.09.01	01.09.01 P017 D CAN PP 001 A	Planimetria di progetto	1:1000	31-05-2021
01.09.02	01.09.02 P017 D CAN FL 001 A	Profili longitudinali	1:1000/100	31-05-2021
01.09.03	01.09.03 P017 D CAN SZ 001 A	Sezioni trasversali	1:200	31-05-2021
01.10 - Viabilità di cantiere "pista area operativa n°4"				
01.10.01	01.10.01 P017 D CAN PP 001 A	Planimetria di progetto	1:1000	31-05-2021

N° Prog.	Nome File	Titolo Elaborato	scala	Data Rev.
01. 10. 02	01.10.02 P017 D CAN FL 001 A	Profili longitudinali	1:1000/100	31-05-2021
01. 10. 03	01.10.03 P017 D CAN SZ 001 A	Sezioni trasversali	1:200	31-05-2021
01.11 - Viabilità di cantiere "pista aree operative n°5 e n°6"				
01. 11. 01	01.11.01 P017 D CAN PP 001 A	Planimetria di progetto	1:1000	31-05-2021
01. 11. 02	01.11.02 P017 D CAN FL 001 A	Profili longitudinali	1:1000/100	31-05-2021
01. 11. 03	01.11.03 P017 D CAN SZ 001 A	Sezioni trasversali	1:200	31-05-2021
01.12 - Viabilità di cantiere "pista area operativa n°7"				
01. 12. 01	01.12.01 P017 D CAN PP 001 A	Planimetria di progetto	1:1000	31-05-2021
01. 12. 02	01.12.02 P017 D CAN FL 001 A	Profili longitudinali	1:1000/100	31-05-2021
01. 12. 03	01.12.03 P017 D CAN SZ 001 A	Sezioni trasversali	1:200	31-05-2021
01.13 - Fasi esecutive				
01. 13. 01	01.13.01 P017 D CAN PP 001 A	Planimetria fasi esecutive	1:2.000	31-05-2021
01.14 - Monitoraggio Ambientale				
01. 14. 01	01.14.01 P017 D MOA RH 001 A	Progetto di monitoraggio ambientale - Relazione	-	31-05-2021
01. 14. 02	01.14.02 P017 D MOA PL 001 A	Planimetria del monitoraggio ambientale	1:5000	31-05-2021
01. 14. 03	01.14.03 P017 D MOA PL 002 A	Planimetria del monitoraggio ambientale - fattori biotici	1:5000	31-05-2021
01. 14. 04	01.14.04 P017 D MOA PL 003 A	Planimetria del monitoraggio ambientale - fattori abiotici	1:5000	31-05-2021
01.15 - Sistema di Gestione Ambientale dei Cantieri				
01. 15. 01	01.15.01 P017 D AMB MP 001 A	Manuale del sistema di gestione ambientale	-	31-05-2021
01. 15. 02	01.15.02 P017 D AMB MP 002 A	Manuale operativo di autocontrollo per la gestione ambientale del cantiere	-	31-05-2021
01.16 - Piano di Utilizzo delle Terre e Rocce da Scavo				
01. 16. 01	01.16.01 P017 D GER RH 001 A	Relazione tecnica	-	
01. 16. 02	01.16.02 P017 D GER CF 001 A	Report analitici delle analisi di caratterizzazione ambientale	-	
01. 16. 03	01.16.03 P017 D GER PL 001 A	Planimetria di ubicazione dei campioni di caratterizzazione ambientale	1:5000	
01. 16. 04	01.16.04 P017 D GER PL 002 A	Carta delle viabilità	1:25000	
01.17 - Sicurezza dei cantieri				
01. 17. 01	01.17.01 P017 D SIC PS 001 A	Prime indicazioni e disposizioni per la stesura dei piani di sicurezza	-	31-05-2021
01.18 - Piano Reperimento e gestione Materiali litoidi				
01. 18. 01	01.18.01 P017 D GEN RG 001 A	Relazione tecnica	-	
01. 18. 02	01.18.02 P017 D GEN SH 001 A	Schede Tecnico-descrittive	-	
01. 18. 03	01.18.03 P017 D AMB CV 003 A	Quadro sinottico vincoli e complementari idoneità del territorio	-	
01. 18. 04	01.18.04 P017 D GEN RG 001 A	Relazione tecnica integrativa	-	
01. 18. 05	01.18.05 P017 D AMB PL 001 A	Planimetria flussi di traffico e bilancio materiali litoidi	1:25000	
01.19 - Ponte bailey per piste di cantiere				
01. 19. 01	01.19.01 P017 D OMN PL 001 A	Inquadramento impalcati	1:200/2000	
01. 19. 02	01.19.02 P017 D OMN CA 001 A	Carpenteria impalcato	1:25	
01. 19. 03	01.19.03 P017 D OMN CA 002 A	Carpenteria spalle	1:50	
01. 19. 04	01.19.04 P017 D OMN RC 001 A	Relazione di calcolo Ponte Bailey	-	
02 - STUDI E INDAGINI				
02.01 - Geologia e idrogeologia				
02. 01. 01	02.01.01 P017 D GEO RA 001 A	Relazione geologica ed idrogeologica generale	-	31-05-2021
02. 01. 02	02.01.02 P017 D GEO CG 001 A	Carta Geologica Geomorfologica	1:5000	31-05-2021
02. 01. 03	02.01.03 P017 D GEO CD 001 A	Carta idrogeologica	1:5000	31-05-2021
02. 01. 04	02.01.04 P017 D GEO FG 001 A	Profilo geologico	1:2500/250	31-05-2021
02. 01. 05	02.01.05 P017 D GEO FG 002 A	Sezioni geologiche -Tav. 1	1:2000/200	31-05-2021
02. 01. 06	02.01.06 P017 D GEO FG 003 A	Sezioni geologiche -Tav. 2	1:2000/200	31-05-2021
02. 01. 07	02.01.07 P017 D GEO SD 001 A	Studio delle aree in frana	-	31-05-2021
02. 01. 08	02.01.08 P017 D GEO SD 002 A	Ubicazione aree in frana	1:5000	31-05-2021
02. 01. 09	02.01.09 P017 D GEO FG 004 A	Sezioni geologiche delle aree in frana	1:2000/200	31-05-2021
02. 01. 10	02.01.10 P017 D GEO SD 003 A	Studio idro-geologico dell'area	-	31-05-2021
02. 01. 11	02.01.11 P017 D GEO PG 001 A	Ubicazione indagini geognostiche - Tav. 1	1:2000	31-05-2021
02. 01. 12	02.01.12 P017 D GEO PG 002 A	Ubicazione indagini geognostiche - Tav. 2	1:2000	31-05-2021
02. 01. 13	02.01.13 P017 D GEO PG 003 A	Ubicazione indagini geognostiche - Tav. 3	1:2000	31-05-2021
02. 01. 14	02.01.14 P017 D GEO SH 001 A	Schede inclinometri e piezometri	-	31-05-2021
02. 01. 15	02.01.15 P017 D GEO CD 002 A	Carta iconografica piezometri ed inclinometri	1:5000	31-05-2021
02. 01. 16	02.01.16 P017 D GEO SH 002 A	Schede sorgenti	-	31-05-2021
02. 01. 17	02.01.17 P017 D GEO SH 003 A	Stratigrafie dei sondaggi e foto delle cassette catalogatrici, prove geotecniche	-	31-05-2021
02. 01. 18	02.01.18 P017 D GEO SH 004 A	Stratigrafie dei sondaggi e foto delle cassette catalogatrici, prove geotecniche	-	31-05-2021
02. 01. 19	02.01.19 P017 D GEO SH 005 A	Stratigrafie dei sondaggi e foto delle cassette catalogatrici, prove geotecniche	-	31-05-2021
02. 01. 20	02.01.20 P017 D GEO SH 006 A	Stratigrafie e foto dei pozzetti, prove geotecniche in sito	-	31-05-2021
02. 01. 21	02.01.21 P017 D GEO IG 001 A	Indagini geofisiche e monitoraggi	-	31-05-2021
02.02 - Geotecnica				
02. 02. 01	02.02.01 P017 D GEO RB 001 A	Relazione geotecnica generale	-	31-05-2021
02. 02. 02	02.02.02 P017 D GEO FT 001 A	Profilo geotecnico - Tav. 1	1:2000/200	31-05-2021
02. 02. 03	02.02.03 P017 D GEO FT 002 A	Profilo geotecnico - Tav. 2	1:2000/200	31-05-2021
02. 02. 04	02.02.04 P017 D GEO FT 003 A	Profilo geotecnico - Tav. 3	1:2000/200	31-05-2021
02. 02. 05	02.02.05 P017 D GEO CF 001 A	Certificati delle prove di laboratorio su campioni prelevati dai sondaggi - Vol. 1	-	31-05-2021
02. 02. 06	02.02.06 P017 D GEO CF 002 A	Certificati delle prove di laboratorio su campioni prelevati dai sondaggi - Vol. 2	-	31-05-2021
02. 02. 07	02.02.07 P017 D GEO CF 003 A	Certificati delle prove di laboratorio su campioni prelevati dai sondaggi - Vol. 3	-	31-05-2021
02. 02. 08	02.02.08 P017 D GEO CF 004 A	Certificati delle prove di laboratorio su campioni prelevati dai sondaggi - Vol. 4	-	31-05-2021
02. 02. 09	02.02.09 P017 D GEO CF 005 A	Certificati delle prove di laboratorio su campioni prelevati dai pozzetti	-	31-05-2021
02.03 - Sismica				
02. 03. 01	02.03.01 P017 D SMC RH 001 A	Relazione sismica	-	31-05-2021
02.04 - Idrologia ed idraulica				
02. 04. 01	02.04.01 P017 D IDR RI 001 A	Relazione idrologica e idraulica - Fiume Tanaro	-	31-05-2021
02. 04. 02	02.04.02 P017 D IDR RI 002 A	Relazione idrologica e idraulica - Idrografia minore	-	31-05-2021
02. 04. 03	02.04.03 P017 D IDR RI 003 A	Relazione idrologica e idraulica - Smaltimento acque di piattaforma	-	31-05-2021
02. 04. 04	02.04.04 P017 D IDR PL 001 A	Planimetria di individuazione delle sezioni idrauliche e profilo idrico di piena	1:10000/500	31-05-2021
02. 04. 05	02.04.05 P017 D IDR PL 002 A	Bacini idrografici minori	1:5000	31-05-2021
02.05 - Archeologia - Verifica preventiva dell'interesse archeologico				
02. 05. 01	02.05.01 P017 D ARC RH 001 A	Relazione archeologica	-	31-05-2021
02. 05. 02	02.05.02 P017 D ARC CS 001 A	Carta dei siti e del rischio del rischio archeologico relativo asse	1:10.000	31-05-2021
02. 05. 03	02.05.03 P017 D ARC PP 001 A	Progettazione indagini archeologiche asse	varie	31-05-2021
02. 05. 04	02.05.04 P017 D ARC RH 002 A	Documentazione indagini archeologiche asse - Relazione Tecnica - Area A	-	31-05-2021
02. 05. 05	02.05.05 P017 D ARC DF 001 A	Documentazione indagini archeologiche asse - fotografie digitali - Area A	-	31-05-2021
02. 05. 06	02.05.06 P017 D ARC PP 002 A	Documentazione indagini archeologiche asse - Posizionamento delle indagini eseguite - Area A	varie	31-05-2021
02.06 - Bonifica ordigni bellici				
02. 06. 01	02.06.01 P017 D BOB PL 001 A	Planimetria da prog. 0+000 a prog. 0+400 - Tavola 1	1:1000	31-05-2021
02. 06. 02	02.06.02 P017 D BOB PL 002 A	Planimetria da prog. 0+400 a prog. 1+200 - Tavola 2	1:1000	31-05-2021
02. 06. 03	02.06.03 P017 D BOB PL 003 A	Planimetria da prog. 1+200 a prog. 2+000 - Tavola 3	1:1000	31-05-2021
02. 06. 04	02.06.04 P017 D BOB PL 004 A	Planimetria da prog. 2+000 a prog. 2+800 - Tavola 4	1:1000	31-05-2021
02. 06. 05	02.06.05 P017 D BOB PL 005 A	Planimetria da prog. 2+800 a prog. 3+700 - Tavola 5	1:1000	31-05-2021
02. 06. 06	02.06.06 P017 D BOB PL 006 A	Planimetria da prog. 3+700 a prog. 4+400 - Tavola 6	1:1000	31-05-2021

N° Prog.	Nome File	Titolo Elaborato	scala	Data Rev.
02.07 - Compatibilità paesaggistica				
02.07.01	02.07.01 P017 D AMB RH 001 A	Relazione Paesaggistica ai sensi del D.lgs. n. 42 del 2004	-	31-05-2021
02.07.02	02.07.02 P017 D AMB CY 001 A	Carta dei vincoli e delle tutele	1:10000	31-05-2021
02.07.03	02.07.03 P017 D AMB CY 002 A	Carta degli elementi di struttura del paesaggio	1:5000	31-05-2021
02.07.04	02.07.04 P017 D AMB CY 003 A	Carta della morfologia del paesaggio	1:10000	31-05-2021
02.07.05	02.07.05 P017 D AMB CZ 001 A	Carta della percezione visiva e dell'intervisibilità	1:10000	31-05-2021
02.07.06	02.07.06 P017 D AMB CY 004 A	Carta dei valori paesaggistici	1:25000	31-05-2021
02.07.07	02.07.07 P017 D AMB RE 001 A	Fotosimulazioni	-	31-05-2021
02.08 - Studio di Incidenza				
02.08.01	02.08.01 P017 D SIN RH 001 A	Relazione	-	31-05-2021
02.08.02	02.08.02 P017 D SIN CY 001 A	Carta siti natura 2000	1:50000	31-05-2021
02.09 - Studio Acustico				
02.09.01	02.09.01 P017 D ACU RH 001 A	Acustica - esercizio e cantieri - Relazione tecnica	-	31-05-2021
02.09.02	02.09.02 P017 D ACU CF 001 A	Acustica - Misure di rumore Ante Operam		31-05-2021
02.09.03	02.09.03 P017 D ACU SH 001 A	Acustica - CENSIMENTO DEI RICETTORI - Schede di censimento dei ricettori acustici		31-05-2021
02.09.04	02.09.04 P017 D ACU PL 001 A	Acustica - CENSIMENTO DEI RICETTORI - Tavola localizzazione dei ricettori: destinazioni d'uso, piani e limiti applicabili		31-05-2021
02.09.05	02.09.05 P017 D ACU MA 001 A	Acustica - IMPATTI DI ESERCIZIO - Mappe di rumore Leq (6-22) e Leq (22-6)		31-05-2021
03 - PROGETTO STRADALE				
03.01 - Dati di tracciamento - Asse principale				
03.01.01	03.01.01 P017 D CAS PT 001 A	Planimetria di tracciamento - Carreggiata ASTI - Tavola 1	1:2000	31-05-2021
03.01.02	03.01.02 P017 D CAS PT 002 A	Planimetria di tracciamento - Carreggiata ASTI - Tavola 2	1:2000	31-05-2021
03.01.03	03.01.03 P017 D CAS PT 003 A	Planimetria di tracciamento - Carreggiata ASTI - Tavola 3	1:2000	31-05-2021
03.01.04	03.01.04 P017 D CAS PT 004 A	Planimetria di tracciamento - Carreggiata CUNEO Tavola 1	1:2000	31-05-2021
03.01.05	03.01.05 P017 D CAS PT 005 A	Planimetria di tracciamento - Carreggiata CUNEO Tavola 2	1:2000	31-05-2021
03.01.06	03.01.06 P017 D CAS PT 006 A	Planimetria di tracciamento - Carreggiata CUNEO Tavola 3	1:2000	31-05-2021
03.01.07	03.01.07 P017 D CAS TR 007 A	Tabulati di tracciamento		31-05-2021
03.02 - Dati di progetto - Asse principale				
03.02.01	03.02.01 P017 D CAS PP 001 A	Planimetria da prog. 0+000 a prog. 0+800 - Tavola 1	1:1000	31-05-2021
03.02.02	03.02.02 P017 D CAS PP 002 A	Planimetria da prog. 0+800 a prog. 1+600 - Tavola 2	1:1000	31-05-2021
03.02.03	03.02.03 P017 D CAS PP 003 A	Planimetria da prog. 1+600 a prog. 2+400 - Tavola 3	1:1000	31-05-2021
03.02.04	03.02.04 P017 D CAS PP 004 A	Planimetria da prog. 2+400 a prog. 3+200 - Tavola 4	1:1000	31-05-2021
03.02.05	03.02.05 P017 D CAS PP 005 A	Planimetria da prog. 3+200 a prog. 4+000 - Tavola 5	1:1000	31-05-2021
03.02.06	03.02.06 P017 D CAS PP 006 A	Planimetria da prog. 4+000 a prog. 5+000 - Tavola 6	1:1000	31-05-2021
03.02.07	03.02.07 P017 D CAS FL 001 A	Profilo longitudinale - Carreggiata ASTI - da prog. 0+000 a prog. 0+800 -	1:1000/100	31-05-2021
03.02.08	03.02.08 P017 D CAS FL 002 A	Profilo longitudinale - Carreggiata ASTI - da prog. 0+800 a prog. 1+600 -	1:1000/100	31-05-2021
03.02.09	03.02.09 P017 D CAS FL 003 A	Profilo longitudinale - Carreggiata ASTI - da prog. 1+600 a prog. 2+400 -	1:1000/100	31-05-2021
03.02.10	03.02.10 P017 D CAS FL 004 A	Profilo longitudinale - Carreggiata ASTI - da prog. 2+400 a prog. 3+200 -	1:1000/100	31-05-2021
03.02.11	03.02.11 P017 D CAS FL 005 A	Profilo longitudinale - Carreggiata ASTI - da prog. 3+200 a prog. 4+000 -	1:1000/100	31-05-2021
03.02.12	03.02.12 P017 D CAS FL 006 A	Profilo longitudinale - Carreggiata ASTI - da prog. 4+000 a prog. 5+000 -	1:1000/100	31-05-2021
03.02.13	03.02.13 P017 D CAS FL 007 A	Profilo longitudinale - Carreggiata CUNEO - da prog. 0+000 a prog. 0+800 -	1:1000/100	31-05-2021
03.02.14	03.02.14 P017 D CAS FL 008 A	Profilo longitudinale - Carreggiata CUNEO - da prog. 0+800 a prog. 1+600 -	1:1000/100	31-05-2021
03.02.15	03.02.15 P017 D CAS FL 009 A	Profilo longitudinale - Carreggiata CUNEO - da prog. 1+600 a prog. 2+400 -	1:1000/100	31-05-2021
03.02.16	03.02.16 P017 D CAS FL 010 A	Profilo longitudinale - Carreggiata CUNEO - da prog. 2+400 a prog. 3+200 -	1:1000/100	31-05-2021
03.02.17	03.02.17 P017 D CAS FL 011 A	Profilo longitudinale - Carreggiata CUNEO - da prog. 3+200 a prog. 4+000 -	1:1000/100	31-05-2021
03.02.18	03.02.18 P017 D CAS FL 012 A	Profilo longitudinale - Carreggiata CUNEO - da prog. 4+000 a prog. 5+000 -	1:1000/100	31-05-2021
03.02.19	03.02.19 P017 D CAS SZ 001 A	Sezioni trasversali di computo - Piattaforma separata dir. Asti	1:200	31-05-2021
03.02.20	03.02.20 P017 D CAS SZ 002 A	Sezioni trasversali di computo - Piattaforma separata dir. Cuneo	1:200	31-05-2021
03.02.21	03.02.21 P017 D CAS TA 001 A	Tabulati di computo - ASTI		31-05-2021
03.02.22	03.02.22 P017 D CAS TA 002 A	Tabulati di computo - CUNEO		31-05-2021
03.03 - Ripristino viabilità locali				
03.03.01	03.03.01 P017 D CAS PP 001 A	Planimetria di progetto	1:1000	31-05-2021
03.03.02	03.03.02 P017 D CAS FL 001 A	Profili longitudinali	1:1000/100	31-05-2021
03.03.03	03.03.03 P017 D CAS SZ 001 A	Sezioni trasversali	1:200	31-05-2021
03.04 - Ripristino viabilità locali				
03.04.01	03.04.01 P017 D CAS PP 001 A	Planimetria di progetto	1:1000	31-05-2021
03.04.02	03.04.02 P017 D CAS FL 001 A	Profili longitudinali	1:1000/100	31-05-2021
03.04.03	03.04.03 P017 D CAS SZ 001 A	Sezioni trasversali	1:200	31-05-2021
03.05 - Ripristino viabilità locali				
03.05.01	03.05.01 P017 D CAS PP 001 A	Planimetria di progetto	1:1000	31-05-2021
03.05.02	03.05.02 P017 D CAS FL 001 A	Profili longitudinali	1:1000/100	31-05-2021
03.05.03	03.05.03 P017 D CAS SZ 001 A	Sezioni trasversali	1:200	31-05-2021
03.06 - Ripristino viabilità locali				
03.06.01	03.06.01 P017 D CAS PP 001 A	Planimetria di progetto	1:1000	31-05-2021
03.06.02	03.06.02 P017 D CAS FL 001 A	Profili longitudinali	1:1000/100	31-05-2021
03.06.03	03.06.03 P017 D CAS SZ 001 A	Sezioni trasversali	1:200	31-05-2021
03.07 - Ripristino viabilità locali				
03.07.01	03.07.01 P017 D CAS PP 001 A	Planimetria di progetto	1:1000	31-05-2021
03.07.02	03.07.02 P017 D CAS FL 001 A	Profili longitudinali	1:1000/100	31-05-2021
03.07.03	03.07.03 P017 D CAS SZ 001 A	Sezioni trasversali	1:200	31-05-2021
03.08 - Ripristino viabilità locali				
03.08.01	03.08.01 P017 D CAS PP 001 A	Planimetria di progetto	1:1000	31-05-2021
03.08.02	03.08.02 P017 D CAS FL 001 A	Profili longitudinali	1:1000/100	31-05-2021
03.08.03	03.08.03 P017 D CAS SZ 001 A	Sezioni trasversali	1:200	31-05-2021
03.09 - Ripristino viabilità locali				
03.09.01	03.09.01 P017 D CAS PP 001 A	Planimetria di progetto	1:1000	31-05-2021
03.09.02	03.09.02 P017 D CAS FL 001 A	Profili longitudinali	1:1000/100	31-05-2021
03.09.03	03.09.03 P017 D CAS SZ 001 A	Sezioni trasversali	1:200	31-05-2021
03.10 - Sezioni tipo e particolari costruttivi				
03.10.01	03.10.01 P017 D CAS ST 001 A	Asse principale	1:100	31-05-2021
03.10.02	03.10.02 P017 D CAS PC 001 A	Piazzola di sosta - Colonnina S.O.S. - Recinzione e cavidotti	varie	31-05-2021
03.10.03	03.10.03 P017 D CAS ST 002 A	Sezioni tipo opere di raccolta acque di piattaforma - Tavola 1	varie	31-05-2021
03.10.04	03.10.04 P017 D CAS ST 003 A	Sezioni tipo opere di raccolta acque di piattaforma - Tavola 2	varie	31-05-2021
03.10.05	03.10.05 P017 D CAS ST 004 A	Sezioni tipo opere di raccolta acque di piattaforma - Tavola 3	varie	31-05-2021
03.10.06	03.10.06 P017 D CAS ST 005 A	Sezioni tipo opere di raccolta acque di piattaforma su ponte e viadotto	varie	31-05-2021
03.10.07	03.10.07 P017 D CAS ST 006 A	Opere di protezione del rilevato autostradale in fascia B - Planimetria	varie	31-05-2021
03.10.08	03.10.08 P017 D CAS ST 007 A	Opere di protezione del rilevato autostradale in fascia B - Profili e sezioni tipo	varie	31-05-2021
03.10.09	03.10.09 P017 D CAS ST 008 A	Sezioni tipo del sifone di attraversamento del Canale Verduno e dei manufatto di sbocco delle tubazioni di scarico	varie	31-05-2021
03.11 - Barriere di sicurezza				
03.11.01	03.11.01 P017 D BDS RT 001 A	Relazione tecnica		31-05-2021
03.11.02	03.11.02 P017 D BDS PL 001 A	Planimetria - Tavola 1	1:2000	31-05-2021
03.11.03	03.11.03 P017 D BDS PL 002 A	Planimetria - Tavola 2	1:2000	31-05-2021
03.11.04	03.11.04 P017 D BDS PL 003 A	Planimetria - Tavola 3	1:2000	31-05-2021

N° Prog.	Nome File	Titolo Elaborato	scala	Data Rev.
03.12 - Segnaletica				
03.12.01	03.12.01 P017 D SOV PL 001 A	Asse principale - Tavola 1	1:1000	31-05-2021
03.12.02	03.12.02 P017 D SOV PL 002 A	Asse principale - Tavola 2	1:1000	31-05-2021
03.12.03	03.12.03 P017 D SOV PL 003 A	Asse principale - Tavola 3	1:1000	31-05-2021
03.12.04	03.12.04 P017 D SOV PL 004 A	Asse principale - Tavola 4	1:1000	31-05-2021
03.12.05	03.12.05 P017 D SOV PL 005 A	Asse principale - Tavola 5	1:1000	31-05-2021
03.12.06	03.12.06 P017 D SOV PL 006 A	Asse principale - Tavola 6	1:1000	31-05-2021
03.12.07	03.12.07 P017 D SOV PC 001 A	Segnaletica Orizzontale e Verticale - Particolari costruttivi - Tavola 1	VARIE	31-05-2021
04 - OPERE PER LA REGIMAZIONE ACQUE SUPERFICIALI				
04.01 - Asse principale				
04.01.01	04.01.01 P017 D IDP PL 001 A	Planimetria della rete di drenaggio da prog. 0+000 a prog. 0+800 - Tavola 1	1:1000	31-05-2021
04.01.02	04.01.02 P017 D IDP PL 002 A	Planimetria della rete di drenaggio da prog. 0+800 a prog. 1+600 - Tavola 2	1:1000	31-05-2021
04.01.03	04.01.03 P017 D IDP PL 003 A	Planimetria della rete di drenaggio da prog. 1+600 a prog. 2+400 - Tavola 3	1:1000	31-05-2021
04.01.04	04.01.04 P017 D IDP PL 004 A	Planimetria della rete di drenaggio da prog. 2+400 a prog. 3+200 - Tavola 4	1:1000	31-05-2021
04.01.05	04.01.05 P017 D IDP PL 005 A	Planimetria della rete di drenaggio da prog. 3+200 a prog. 4+000 - Tavola 5	1:1000	31-05-2021
04.01.06	04.01.06 P017 D IDP PL 006 A	Planimetria della rete di drenaggio da prog. 4+000 a prog. 5+000 - Tavola 6	1:1000	31-05-2021
04.02 - Impianti Trattamento Acque				
04.02.01	04.02.01_P017_D_IDP_ST_001_A	Sezioni tipo e particolari costruttivi impianti di trattamento acque di piattaforma	varie	31-05-2021
05 - OPERE D'ARTE IN SEDE / Opere d'arte maggiore				
05.01 - Ponte sul Rio dei Deglia				
05.01.01	05.01.01 P017 D OMG RT 001 A	Relazione tecnica e di calcolo	-	31-05-2021
05.01.02	05.01.02 P017 D OMG PL 001 A	Planimetria di inquadramento dell'opera	1:500	31-05-2021
05.01.03	05.01.03 P017 D OMG PZ 001 A	Pianta impalcato e prospetto longitudinale	1:200	31-05-2021
05.01.04	05.01.04 P017 D OMG PZ 002 A	Pianta fondazioni e sezione longitudinale	1:200	31-05-2021
05.01.05	05.01.05 P017 D OMG PZ 003 A	Pianta scavi ed opere provvisionali	1:200	31-05-2021
05.01.06	05.01.06 P017 D OMG CA 001 A	Carpenteria impalcato	Varie	31-05-2021
05.01.07	05.01.07 P017 D OMG CA 002 A	Carpenteria spalla A	1:50	31-05-2021
05.01.08	05.01.08 P017 D OMG CA 003 A	Carpenteria spalla B	1:50	31-05-2021
05.01.09	05.01.09 P017 D OMG PC 001 A	Apparecchi d'appoggio, giunti e dispositivi sismici	Varie	31-05-2021
05.01.10	05.01.10 P017 D OMG PC 002 A	Tabella materiali e dettagli costruttivi	Varie	31-05-2021
05.02 - Ponte Opera 3				
05.02.01	05.02.01 P017 D OMG RT 001 A	Relazione tecnica e di calcolo	-	31-05-2021
05.02.02	05.02.02 P017 D OMG PL 001 A	Planimetria di inquadramento dell'opera	1:500	31-05-2021
05.02.03	05.02.03 P017 D OMG PZ 001 A	Pianta impalcato e prospetto longitudinale	1:200	31-05-2021
05.02.04	05.02.04 P017 D OMG PZ 002 A	Pianta fondazioni e sezione longitudinale	1:200	31-05-2021
05.02.05	05.02.05 P017 D OMG PZ 003 A	Pianta scavi ed opere provvisionali	1:200	31-05-2021
05.02.06	05.02.06 P017 D OMG CA 001 A	Carpenteria impalcato	Varie	31-05-2021
05.02.07	05.02.07 P017 D OMG CA 002 A	Carpenteria spalla A	1:50	31-05-2021
05.02.08	05.02.08 P017 D OMG CA 003 A	Carpenteria spalla B	1:50	31-05-2021
05.02.09	05.02.09 P017 D OMG PC 001 A	Apparecchi d'appoggio, giunti e dispositivi sismici	Varie	31-05-2021
05.02.10	05.02.10 P017 D OMG PC 002 A	Tabella materiali e dettagli costruttivi	Varie	31-05-2021
05.03 - Ponte Verduno				
05.03.01	05.03.01 P017 D OMG RT 001 A	Relazione tecnica e di calcolo	-	31-05-2021
05.03.02	05.03.02 P017 D OMG PL 001 A	Planimetria di inquadramento dell'opera	1:500	31-05-2021
05.03.03	05.03.03 P017 D OMG PZ 001 A	Pianta impalcato e prospetto longitudinale	1:200	31-05-2021
05.03.04	05.03.04 P017 D OMG PZ 002 A	Pianta fondazioni e sezione longitudinale	1:200	31-05-2021
05.03.05	05.03.05 P017 D OMG PZ 003 A	Pianta scavi ed opere provvisionali	1:200	31-05-2021
05.03.06	05.03.06 P017 D OMG CA 001 A	Carpenteria metallica generale - direzione Asti	1:200	31-05-2021
05.03.07	05.03.07 P017 D OMG CA 002 A	Carpenteria metallica generale direzione Cuneo	1:200	31-05-2021
05.03.08	05.03.08 P017 D OMG CA 003 A	Carpenteria metallica - Sezioni trasversali	1:50	31-05-2021
05.03.09	05.03.09 P017 D OMG CA 004 A	Carpenteria spalla A	1:50	31-05-2021
05.03.10	05.03.10 P017 D OMG CA 005 A	Carpenteria spalla B	1:50	31-05-2021
05.03.11	05.03.11 P017 D OMG CA 006 A	Carpenteria pile	1:50	31-05-2021
05.03.12	05.03.12 P017 D OMG PC 001 A	Apparecchi d'appoggio, giunti e dispositivi sismici	Varie	31-05-2021
05.03.13	05.03.13 P017 D OMG PC 001 A	Tabella materiali e dettagli costruttivi	Varie	31-05-2021
05.04 - Ponte canale Enel				
05.04.01	05.04.01 P017 D OMG RC 001 A	Relazione tecnica e di calcolo	-	31-05-2021
05.04.02	05.04.02 P017 D OMG PL 001 A	Planimetria di inquadramento dell'opera	1:500	31-05-2021
05.04.03	05.04.03 P017 D OMG PZ 001 A	Pianta impalcato e prospetto longitudinale	1:200	31-05-2021
05.04.04	05.04.04 P017 D OMG PZ 002 A	Pianta fondazioni e sezione longitudinale	1:200	31-05-2021
05.04.05	05.04.05 P017 D OMG PZ 003 A	Pianta scavi ed opere provvisionali	1:200	31-05-2021
05.04.06	05.04.06 P017 D OMG CA 001 A	Carpenteria impalcato	Varie	31-05-2021
05.04.07	05.04.07 P017 D OMG CA 002 A	Carpenteria spalla A	1:50	31-05-2021
05.04.08	05.04.08 P017 D OMG CA 003 A	Carpenteria spalla B	1:50	31-05-2021
05.04.09	05.04.09 P017 D OMG PC 001 A	Apparecchi d'appoggio, giunti e dispositivi sismici	Varie	31-05-2021
05.04.10	05.04.10 P017 D OMG PC 002 A	Tabella materiali e dettagli costruttivi	Varie	31-05-2021
05.05 - Muro di Sostegno Ponte Rio dei Deglia				
05.05.01	05.05.01 P017 D OMG RC 001 A	Relazione tecnica e di calcolo	-	31-05-2021
05.05.02	05.05.02 P017 D OMG PL 001 A	Planimetria di inquadramento dell'opera	1:500	31-05-2021
05.05.03	05.05.03 P017 D OMG CA 001 A	Carpenteria generale	Varie	31-05-2021
05.06 - Muri di Sostegno Opera 3				
05.06.01	05.06.01 P017 D OMG RT 001 A	Relazione tecnica e di calcolo	-	31-05-2021
05.06.02	05.06.02 P017 D OMG PL 001 A	Planimetria di inquadramento dell'opera	1:500	31-05-2021
05.06.03	05.06.03 P017 D OMG CA 001 A	Carpenteria generale	Varie	31-05-2021
05.07 - Muri di Sostegno Ponte canale Enel				
05.07.01	05.07.01 P017 D OMG RC 001 A	Relazione tecnica e di calcolo	-	31-05-2021
05.07.02	05.07.02 P017 D OMG PL 001 A	Planimetria di inquadramento dell'opera	1:500	31-05-2021
05.07.03	05.07.03 P017 D OMG CA 001 A	Carpenteria generale	Varie	31-05-2021
06 - OPERE GEOTECNICHE				
06.01 - Trincee				
06.01.01	06.01.01 P017 D OPG RC 001 A	Relazione di calcolo delle trincee	-	31-05-2021
06.01.02	06.01.02 P017 D OPG PZ 001 A	Planimetria, prospetto e sezioni dell'opera di sostegno TRN01 Tav 1	Varie	31-05-2021
06.01.03	06.01.03 P017 D OPG PZ 002 A	Planimetria, prospetto e sezioni dell'opera di sostegno TRN01 Tav 2	Varie	31-05-2021
06.01.04	06.01.04 P017 D OPG PZ 003 A	Planimetria, prospetto e sezioni dell'opera di sostegno TRN02 Tav 1	Varie	31-05-2021
06.01.05	06.01.05 P017 D OPG PZ 004 A	Planimetria, prospetto e sezioni dell'opera di sostegno TRN02 Tav 2	Varie	31-05-2021
06.01.06	06.01.06 P017 D OPG PZ 005 A	Planimetria, prospetto e sezioni dell'opera di sostegno TRN03 Tav 1	Varie	31-05-2021
06.01.07	06.01.07 P017 D OPG PZ 006 A	Planimetria, prospetto e sezioni dell'opera di sostegno TRN03 Tav 2	Varie	31-05-2021
06.01.08	06.01.08 P017 D OPG PZ 007 A	Planimetria, prospetto e sezioni dell'opera di sostegno TRN03 Tav 3	Varie	31-05-2021
06.01.09	06.01.09 P017 D OPG PZ 008 A	Planimetria, prospetto e sezioni dell'opera di sostegno TRN03 Tav 4	Varie	31-05-2021
06.01.10	06.01.10 P017 D OPG PZ 009 A	Planimetria, prospetto e sezioni dell'opera di sostegno TRN04 Tav 1	Varie	31-05-2021
06.01.11	06.01.11 P017 D OPG PZ 010 A	Planimetria, prospetto e sezioni dell'opera di sostegno TRN04 Tav 2	Varie	31-05-2021
06.01.12	06.01.12 P017 D OPG PZ 011 A	Planimetria, prospetto e sezioni dell'opera di sostegno TRN04 Tav 3	Varie	31-05-2021
06.01.13	06.01.13 P017 D OPG PZ 012 A	Planimetria, prospetto e sezioni dell'opera di sostegno TRN04 Tav 4	Varie	31-05-2021

N° Prog.	Nome File	Titolo Elaborato	scala	Data Rev.
06.02 - Rilevati				
06.02.01	06.02.01 P017 D OPG RC 001 A	Relazione di calcolo dei rilevati		31-05-2021
06.02.02	06.02.02 P017 D OPG PZ 001 A	Planimetria e sezioni degli interventi di consolidamento per RLV01	Varie	31-05-2021
06.02.03	06.02.03 P017 D OPG PZ 002 A	Planimetria e sezioni degli interventi di consolidamento per RLV02	Varie	31-05-2021
06.02.04	06.02.04 P017 D OPG PZ 003 A	Planimetria e sezioni degli interventi di consolidamento per RLV03	Varie	31-05-2021
06.02.05	06.02.05 P017 D OPG PZ 004 A	Planimetria e sezioni degli interventi di consolidamento per RLV04	Varie	31-05-2021
06.02.06	06.02.06 P017 D OPG PZ 005 A	Planimetria degli interventi di consolidamento per RLV05	Varie	31-05-2021
06.02.07	06.02.07 P017 D OPG PZ 006 A	Sezioni degli interventi di consolidamento per RLV05	Varie	31-05-2021
06.02.08	06.02.08 P017 D OPG PZ 007 A	Planimetria dei rilevati in terra rinforzata RLV06 e RLV07	Varie	31-05-2021
06.02.09	06.02.09 P017 D OPG PZ 008 A	Sezioni dei rilevati in terra rinforzata RLV06 e RLV07	Varie	31-05-2021
06.02.10	06.02.10 P017 D OPG PZ 009 A	Sezioni dei rilevati in terra rinforzata RLV06 e RLV07	Varie	31-05-2021
06.02.11	06.02.11_P017_D_OPG_PZ_010_A	Planimetria e sezioni degli interventi di consolidamento per rilevato in terra rinforzata RLV07	Varie	31-05-2021
06.02.12	06.02.12 P017 D OPG PZ 011 A	Planimetria degli interventi di consolidamento per RLV08	Varie	31-05-2021
06.03 - Stabilizzazione aree in frana				
06.03.01	06.03.01 P017 D OPG RC 001 A	Relazione di calcolo degli interventi di stabilizzazione delle aree in frana		31-05-2021
06.03.02	06.03.02 P017 D OPG PZ 001 A	Planimetria e sezioni degli interventi di stabilizzazione STB01	Varie	31-05-2021
06.03.03	06.03.03 P017 D OPG PZ 002 A	Planimetria e sezioni degli interventi di stabilizzazione STB01	Varie	31-05-2021
06.03.04	06.03.04 P017 D OPG PZ 003 A	Planimetria e sezioni degli interventi di stabilizzazione STB02	Varie	31-05-2021
06.03.05	06.03.05 P017 D OPG PZ 004 A	Planimetria e sezioni degli interventi di stabilizzazione STB02	Varie	31-05-2021
06.03.06	06.03.06 P017 D OPG PZ 005 A	Planimetria e sezioni degli interventi di stabilizzazione STB03	Varie	31-05-2021
06.03.07	06.03.07 P017 D OPG PZ 006 A	Planimetria e sezioni degli interventi di stabilizzazione STB03	Varie	31-05-2021
06.03.08	06.03.08 P017 D OPG PZ 007 A	Planimetria e sezioni degli interventi di stabilizzazione STB04	Varie	31-05-2021
06.03.09	06.03.09 P017 D OPG PZ 008 A	Planimetria e sezioni degli interventi di stabilizzazione STB04	Varie	31-05-2021
06.03.10	06.03.10 P017 D OPG PZ 009 A	Planimetria e sezioni degli interventi di stabilizzazione STB05	Varie	31-05-2021
06.03.11	06.03.11 P017 D OPG PZ 010 A	Planimetria e sezioni degli interventi di stabilizzazione STB05	Varie	31-05-2021
06.03.12	06.03.12 P017 D OPG PZ 011 A	Planimetria e sezioni degli interventi di stabilizzazione STB05	Varie	31-05-2021
07 - OPERE D'ARTE MINORI				
07.01 - Sottopasso scatolare strada podereale Pk				
07.01.01	07.01.01 P017 D OMN RC 001 A	Relazione di tecnica e di calcolo		31-05-2021
07.01.02	07.01.02 P017 D OMN PZ 001 A	Stralcio planimetrico, pianta, prospetti e sezioni	varie	31-05-2021
07.01.03	07.01.03 P017 D OMN PZ 002 A	Pianta scavi	varie	31-05-2021
07.01.04	07.01.04 P017 D OMN CA 001 A	Struttura scatolare - carpenteria e particolari	varie	31-05-2021
07.02 - Sottopasso scatolare strada podereale Pk 1+700				
07.02.01	07.02.01 P017 D OMN RC 001 A	Relazione di tecnica e di calcolo		31-05-2021
07.02.02	07.02.02 P017 D OMN PZ 001 A	Stralcio planimetrico, pianta, prospetti e sezioni	varie	31-05-2021
07.02.03	07.02.03 P017 D OMN PZ 002 A	Pianta scavi	varie	31-05-2021
07.02.04	07.02.04 P017 D OMN CA 001 A	Struttura scatolare - carpenteria e particolari	varie	31-05-2021
07.03 - Manufatti scatoriali Pk 0+643				
07.03.01	07.03.01 P017 D OMN RC 001 A	Relazione di tecnica e di calcolo		31-05-2021
07.03.02	07.03.02 P017 D OMN PZ 001 A	Stralcio planimetrico, pianta, prospetti e sezioni	varie	31-05-2021
07.03.03	07.03.03 P017 D OMN PZ 002 A	Pianta scavi	varie	31-05-2021
07.03.04	07.03.04 P017 D OMN CA 001 A	Struttura scatolare - carpenteria e particolari	varie	31-05-2021
07.04 - Tombini circolari				
07.04.01	07.04.01 P017 D OMN RC 001 A	Relazione di calcolo tombini circolari	varie	31-05-2021
07.04.02	07.04.02 P017 D OMN PZ 001 A	Tombino circolare D=1500 pk 1+220,15	varie	31-05-2021
07.04.03	07.04.03 P017 D OMN PZ 002 A	Tombino circolare D=1500 pk 1+302,50	varie	31-05-2021
07.04.04	07.04.04 P017 D OMN PZ 003 A	Tombino circolare D=1500 pk 1+492,15	varie	31-05-2021
07.04.05	07.04.05 P017 D OMN PZ 004 A	Tombino circolare D=1000 pk 1+541,34	varie	31-05-2021
07.04.06	07.04.06 P017 D OMN PZ 005 A	Tombino circolare D=1000 pk 1+601,30	varie	31-05-2021
07.04.07	07.04.07 P017 D OMN PZ 006 A	Tombino circolare D=1000 pk 1+707,90	varie	31-05-2021
07.04.08	07.04.08 P017 D OMN PZ 007 A	Tombino circolare D=1000 pk 3+050,80	varie	31-05-2021
07.04.09	07.04.09 P017 D OMN PZ 008 A	Tombino circolare D=1000 pk 3+180,11	varie	31-05-2021
07.04.10	07.04.10 P017 D OMN PZ 009 A	Tombino circolare D=600 pk 3+229,32	varie	31-05-2021
07.04.11	07.04.11 P017 D OMN PZ 010 A	Tombino circolare D=1000 pk 3+282,41	varie	31-05-2021
07.04.12	07.04.12 P017 D OMN PZ 011 A	Tombino circolare D=1000 pk 3+999,98	varie	31-05-2021
07.04.13	07.04.13 P017 D OMN PZ 012 A	Tombino circolare D=1000 pk 4+196,93	varie	31-05-2021
07.04.14	07.04.14 P017 D OMN PZ 013 A	Tombino circolare D=1500 pk 4+500,00	varie	31-05-2021
07.05 - Tombini scatoriali				
07.05.01	07.05.01 P017 D OMN RC 001 A	Relazione di calcolo tombini scatoriali	varie	31-05-2021
07.05.02	07.05.02 P017 D OMN PZ 001 A	Tombino deviazione fosso 2.00x2.00 L=47,60m pk 2+004,60	varie	31-05-2021
07.06 - Deviazione Canale Enel				
07.06.01	07.06.01 P017 D OMN PZ 001 A	Planimetria, profilo e sezioni	varie	31-05-2021
07.07 - Sistemazione Rio dei Deglia				
07.07.01	07.07.01 P017 D OMN PZ 001 A	Planimetria, profilo e sezioni tipo	varie	31-05-2021
07.07.02	07.07.02 P017 D OMN SZ 001 A	Sezioni di intervento - Tavola 1	1:100	31-05-2021
07.07.03	07.07.03 P017 D OMN SZ 002 A	Sezioni di intervento - Tavola 2	1:100	31-05-2021
07.08 - Sistemazione Rio San Giacomo				
07.08.01	07.08.01 P017 D OMN PZ 001 A	Planimetria e profilo	varie	31-05-2021
07.08.02	07.08.02 P017 D OMN SZ 001 A	Sezioni	1:100	31-05-2021
07.09 - Impluvio opera 3				
07.09.01	07.09.01 P017 D OMN PZ 001 A	Planimetria, profilo e sezioni	varie	31-05-2021
07.10 - Sistemazione del canale Enel in corrispondenza delle pile del viadotto Verduno				
07.10.01	07.10.01 P017 D OMN PZ 001 A	Planimetria e sezioni	varie	31-05-2021
08 - OPERE INTEGRATIVE LOTTO 7				
08.01 - Sistemazione rio San Michele				
08.01.01	08.01.01 P017 D OPI RH 001 A	Relazione idraulica	-	31-05-2021
08.01.02	08.01.02 P017 D OPI PZ 001 A	Planimetria, profilo e sezioni tipo	varie	31-05-2021
08.01.03	08.01.03 P017 D OPI SZ 001 A	Sezioni trasversali - Tavola 1	1:100	31-05-2021
08.01.04	08.01.04 P017 D OPI SZ 002 A	Sezioni trasversali - Tavola 2	1:100	31-05-2021
08.02 - Parte stradale				
08.02.01	08.02.01 P017 D OPI CO 001 A	Corografia di inquadramento	1:10000	07-2021
08.02.02	08.02.02 P017 D OPI PL 001 A	Planimetria Stato di Fatto	1:500	07-2021
08.02.03	08.02.03 P017 D OPI PP 001 A	Planimetria di progetto	1:500	07-2021
08.02.04	08.02.04 P017 D OPI FL 001 A	Profilo longitudinale Rampa A	1:1000/100	07-2021
08.02.05	08.02.05 P017 D OPI FL 002 A	Profilo longitudinale Rampa B	1:1000/100	07-2021
08.02.06	08.02.06 P017 D OPI SZ 001 A	Sezioni trasversali Rampa A	1:200	07-2021
08.02.07	08.02.07 P017 D OPI SZ 002 A	Sezioni trasversali Rampa B	1:200	07-2021
08.02.08	08.02.08 P017 D OPI ST 001 A	Sezioni tipo e particolari costruttivi	varie	07-2021
08.03 - Svincolo Bra/Marene - Opere complementari				
08.03.01	08.03.01 P017 D OPI PL 001 A	Planimetria demolizioni	1:500	07-2021
08.03.02	08.03.02 P017 D OPI PL 002 A	Planimetria smaltimento acque	1:500	07-2021
08.03.03	08.03.03 P017 D OPI PL 003 A	Planimetria segnaletica	1:500	07-2021
08.03.04	08.03.04 P017 D OPI PL 004 A	Planimetria barriere di sicurezza	1:500	07-2021
08.03.05	08.03.05 P017 D OPI PL 005 A	Planimetria fasi esecutive	1:500	07-2021
08.04 - Svincolo Bra/Marene - Parte strutturale				
08.04.01	08.04.01 P017 D OPI CA 001 A	Manufatti accesso cunicolo esattori - carpenterie solette di copertura	varie	07-2021
08.05 - Svincolo Bra/Marene - Impianti				
08.05.01	08.05.01 P017 D OPI PL 001 A	Planimetria impianto di illuminazione	1:500	07-2021

N° Prog.	Nome File	Titolo Elaborato	scala	Data Rev.
		08.06 - Opere d'arte in sede / Interventi di riqualificazione - Viadotto Tanaro 4		
08.06.01	08.06.01_P017_D_OMG_PL_001_A	Inquadramento dell'opera	Varie	07-2021
08.06.02	08.06.02_P017_D_OMG_PZ_001_A	Sistemazioni sotto impalcato - Bonifiche	1:1000	07-2021
08.06.03	08.06.03_P017_D_OMG_PZ_002_A	Sistemazioni sotto impalcato - Reti e cancelli	Varie	07-2021
08.06.04	08.06.04_P017_D_OMG_PZ_003_A	Sistemazioni su impalcato - Barriere e reti	Varie	07-2021
08.06.05	08.06.05_P017_D_OMG_CA_001_A	Sistemazioni su impalcato - Sostituzione giunti	Varie	07-2021
08.06.06	08.06.06_P017_D_IDR_PL_001_A	Sistemazione idraulica - Planimetria	1:500	07-2021
08.06.07	08.06.07_P017_D_IDR_PC_001_A	Sistemazione idraulica - Vasca di prima pioggia	1:100	07-2021
08.06.08	08.06.08_P017_D_IDR_CA_004_A	Sistemazione idraulica - Relazione di calcolo	-	07-2021
		08.07 - Adeguamento Svincolo di Cherasco - Segnaletica Orizzontale e		
08.07.01	08.07.01_P017_D_SOV_PL_001_A	Uscita Cherasco - Carreggiata direzione Cuneo	Varie	07-2021
08.07.02	08.07.02_P017_D_SOV_PL_002_A	Uscita Cherasco - Carreggiata direzione Asti	Varie	07-2021
08.07.03	08.07.03_P017_D_SOV_PL_003_A	Svincolo di Cherasco	Varie	07-2021
08.07.04	08.07.04_P017_D_SOV_PL_004_A	Svincolo di Cherasco - Rifacimento pavimentazioni	Varie	07-2021
08.07.05	08.07.05_P017_D_SOV_PL_005_A	Bretella di Cherasco	Varie	07-2021
08.07.06	08.07.06_P017_D_SOV_CA_001_A	Portale a bandiera tipo 1	1:50	07-2021
08.07.07	08.07.07_P017_D_SOV_CA_002_A	Portale a bandiera tipo 2	Varie	07-2021
08.07.08	08.07.08_P017_D_SOV_RC_001_A	Relazione di carico portali - struttura in ca	Varie	
08.07.09	08.07.09_P017_D_SOV_RC_002_A	Relazione di carico portali - fondazioni	Varie	
		09 - INTERVENTI DI INSERIMENTO PAESAGGISTICO ED AMBIENTALE		
		09.01 - Schermatura per Chiroteri		
09.01.01	09.01.01_P017_D_BAC_PL_001_A	Planimetria ubicazione Schermature - tav. n°1	1:1000	31-05-2021
09.01.02	09.01.02_P017_D_BAC_PL_002_A	Planimetria ubicazione Schermature - tav. n°2	1:1000	31-05-2021
09.01.03	09.01.03_P017_D_BAC_TP_001_A	Schermatura per Chiroteri - schemi tipologici - schemi di installazione	1:25	31-05-2021
09.01.04	09.01.04_P017_D_BAC_PC_001_A	Schermatura per Chiroteri - particolari costruttivi	1:25	31-05-2021
09.01.05	09.01.05_P017_D_BAC_RC_001_A	Relazione di calcolo Schermatura per Chiroteri	-	31-05-2021
		09.03 - Opere a verde complementari e d'inserimento paesaggistico		
09.03.01	09.03.01_P017_D_OPV_RH_001_A	Relazione generale	-	31-05-2021
09.03.02	09.03.02_P017_D_OPV_SH_001_A	Repertorio dei beni di riferimento ed obiettivi di progetto	-	31-05-2021
09.03.03	09.03.03_P017_D_OPV_TP_001_A	Categorie e tipologie di intervento	1:5000	31-05-2021
09.03.04	09.03.04_P017_D_OPV_TP_002_A	Configurazione di progetto 1/3	1:2000	31-05-2021
09.03.05	09.03.05_P017_D_OPV_TP_003_A	Configurazione di progetto 2/3	1:2000	31-05-2021
09.03.06	09.03.06_P017_D_OPV_TP_004_A	Configurazione di progetto 3/3	1:2000	31-05-2021
09.03.07	09.03.07_P017_D_OPV_SH_002_A	Album schede di intervento	-	31-05-2021
09.03.08	09.03.08_P017_D_OPV_RE_001_A	Album fotoinserimenti	-	31-05-2021
09.03.09	09.03.09_P017_D_OPV_SH_003_A	Album beni di riferimento	-	31-05-2021
		10 - IMPIANTI		
		10.01 - Parte generale		
10.01.01	10.01.01_P017_D_IMP_RH_001_A	Relazione tecnica specialistica degli impianti elettrici ordinari		31-05-2021
10.01.02	10.01.02_P017_D_IMP_RH_002_A	Relazione tecnica specialistica degli impianti speciali		31-05-2021
10.01.03	10.01.03_P017_D_IMP_RH_003_A	Relazione tecnica specialistica impianti MT		31-05-2021
10.01.04	10.01.04_P017_D_IMP_RT_001_A	Relazione di verifica tecnico economica della sostituzione dei TER		31-05-2021
10.01.05	10.01.05_P017_D_IMP_RC_001_A	Relazione di calcolo impianti elettrici di potenza		31-05-2021
10.01.06	10.01.06_P017_D_IMP_PL_001_A	Planimetria generale con indicazione delle dotazioni impiantistiche	1:5000	31-05-2021
10.01.07	10.01.07_P017_D_IMP_RC_002_A	Relazione di calcolo fondazioni portali, Locali tecnologici e opere di sostegno delle apparecchiature impiantistiche		31-05-2021
10.01.08	10.01.08_P017_D_IMP_RC_003_A	Relazione di calcolo carpenteria metallica portali PMV		31-05-2021
10.01.09	10.01.09_P017_D_IMP_TB_001_A	Tabelle cavi		31-05-2021
10.01.10	10.01.10_P017_D_IMP_RC_004_A	Relazione di calcolo necessità scariche atmosferiche		31-05-2021
10.01.11	10.01.11_P017_D_IMP_AB_001_A	Abaco plinti di fondazione apparecchiature impiantistiche		31-05-2021
10.01.12	10.01.12_P017_D_IMP_DK_001_A	Impianto guida luminosa antinebbia; schema architettura generale		31-05-2021
10.01.13	10.01.13_P017_D_IMP_DK_002_A	Impianto SOS: schema architettura generale		31-05-2021
10.01.14	10.01.14_P017_D_IMP_DK_003_A	Armadio SOS: schema tipologico		31-05-2021
10.01.15	10.01.15_P017_D_IMP_DK_004_A	Rete dati: Schema architettura generale di lotto		31-05-2021
10.01.16	10.01.16_P017_D_IMP_DK_005_A	Rete dati: Schema architettura generale del tronco II		31-05-2021
10.01.17	10.01.17_P017_D_IMP_DK_006_A	Impianto Pannelli a messaggio variabile e stazioni meteo: schema architettura generale		31-05-2021
10.01.18	10.01.18_P017_D_IMP_CA_001_A	PMV in itinere: Carpenteria metallica portale		31-05-2021
10.01.19	10.01.19_P017_D_IMP_CA_002_A	PMV in itinere: Carpenteria e armatura plinto di fondazione		31-05-2021
10.01.20	10.01.20_P017_D_IMP_PZ_001_A	PMV in itinere: Disposizione tipologica apparecchiature e impianti nello shelter		31-05-2021
10.01.21	10.01.21_P017_D_IMP_SQ_001_A	PMV in itinere: Schema tipologico quadro elettrico		31-05-2021
10.01.22	10.01.22_P017_D_IMP_DK_007_A	SHELTER TLC: Disposizione tipologica apparecchiature e impianti		31-05-2021
10.01.23	10.01.23_P017_D_IMP_SQ_002_A	SHELTER TLC: Schema tipologico quadro elettrico		31-05-2021
10.01.24	10.01.24_P017_D_IMP_DK_008_A	Impianto TVCC-AID: Schema architettura generale		31-05-2021
10.01.25	10.01.25_P017_D_IMP_DK_009_A	Armadio TVCC: Schema tipologico		31-05-2021
10.01.26	10.01.26_P017_D_IMP_CA_003_A	Predisposizioni Free-Flow - Carpenteria e armatura plinto di fondazione		31-05-2021
10.01.27	10.01.27_P017_D_IMP_CA_004_A	Predisposizioni Free-Flow - Fabbricato tecnologico: Pianta, prospetti e sezioni		31-05-2021
10.01.28	10.01.28_P017_D_IMP_PZ_002_A	PMV in itinere pk 0+278: Planimetria e sezione		31-05-2021
10.01.29	10.01.29_P017_D_IMP_PZ_003_A	PMV in itinere pk 3+855: Planimetria e sezione		31-05-2021
		10.02 - Impianti di linea: Lotto II.6a		
10.02.01	10.02.01_P017_D_IMP_PL_001_A	Planimetria con distribuzione delle vie cavi e disposizione degli impianti - Tavola 1 di 7		31-05-2021
10.02.02	10.02.02_P017_D_IMP_PL_002_A	Planimetria con distribuzione delle vie cavi e disposizione degli impianti - Tavola 2 di 7		31-05-2021
10.02.03	10.02.03_P017_D_IMP_PL_003_A	Planimetria con distribuzione delle vie cavi e disposizione degli impianti - Tavola 3 di 7		31-05-2021
10.02.04	10.02.04_P017_D_IMP_PL_004_A	Planimetria con distribuzione delle vie cavi e disposizione degli impianti - Tavola 4 di 7		31-05-2021
10.02.05	10.02.05_P017_D_IMP_PL_005_A	Planimetria con distribuzione delle vie cavi e disposizione degli impianti - Tavola 5 di 7		31-05-2021
10.02.06	10.02.06_P017_D_IMP_PL_006_A	Planimetria con distribuzione delle vie cavi e disposizione degli impianti - Tavola 6 di 7		31-05-2021
10.02.07	10.02.07_P017_D_IMP_PL_007_A	Planimetria con distribuzione delle vie cavi e disposizione degli impianti - Tavola 7 di 7		31-05-2021
10.02.08	10.02.08_P017_D_IMP_ST_001_A	Vie cavi e distribuzione: Sezioni tipologiche di posa		31-05-2021
		10.03 - Impianti di linea: Extra lotto		
10.03.01	10.03.01_P017_D_IMP_PL_001_A	Stato di fatto: Planimetria disposizione vie cavi - Da Pk 30+800 a Pk 31+700		31-05-2021
10.03.02	10.03.02_P017_D_IMP_PL_002_A	Stato di fatto: Planimetria disposizione vie cavi - Da Pk 31+700 a Pk 32+345		31-05-2021
10.03.03	10.03.03_P017_D_IMP_PL_003_A	Stato di fatto: Impianto antinebbia da Pk 30+600 A Pk 31+400		31-05-2021
10.03.04	10.03.04_P017_D_IMP_PL_004_A	Stato di fatto: Impianto antinebbia da Pk 31+400 A Pk 32+345		31-05-2021
10.03.05	10.03.05_P017_D_IMP_PL_005_A	Planimetria generale con indicazione delle dotazioni impiantistiche		31-05-2021
10.03.06	10.03.06_P017_D_IMP_PL_006_A	Planimetria con distribuzione delle vie cavi e disposizione degli impianti - Tavola 1 di 2		31-05-2021
10.03.07	10.03.07_P017_D_IMP_PL_007_A	Planimetria con distribuzione delle vie cavi e disposizione degli impianti - Tavola 2 di 2		31-05-2021
10.03.08	10.03.08_P017_D_IMP_DK_001_A	Impianto guida luminosa antinebbia: schema architettura generale		31-05-2021

N° Prog.	Nome File	Titolo Elaborato	scala	Data Rev.
10.04 - Svincolo di Cherasco				
10.04.01	10.04.01 P017 D IMP PL 001 A	Stato di fatto: Planimetria impianto di illuminazione (tav.1 di 2)		31-05-2021
10.04.02	10.04.02 P017 D IMP PL 002 A	Stato di fatto: Planimetria impianto di illuminazione (tav.2 di 2)		31-05-2021
10.04.03	10.04.03 P017 D IMP RC 001 A	Relazione di calcolo illuminotecnico		31-05-2021
10.04.04	10.04.04 P017 D IMP TB 001 A	Tabelle cavi		31-05-2021
10.04.05	10.04.05 P017 D IMP DK 001 A	Impianti di illuminazione esterna e antinebbia: schemi architetture		31-05-2021
10.04.06	10.04.06_P017_D_IMP_PL_003_A	Planimetria svincolo con distribuzione delle vie cavi e disposizione degli impianti - Tavola 1 di 3		31-05-2021
10.04.07	10.04.07_P017_D_IMP_PL_004_A	Planimetria svincolo con distribuzione delle vie cavi e disposizione degli impianti - Tavola 2 di 3		31-05-2021
10.04.08	10.04.08_P017_D_IMP_PL_005_A	Planimetria svincolo con distribuzione delle vie cavi e disposizione degli impianti - Tavola 3 di 3		31-05-2021
10.04.09	10.04.09 P017 D IMP SQ 001 A	Schemi quadri elettrici per illuminazione esterna		31-05-2021
10.05 - Distribuzione MT				
10.05.01	10.05.01 P017 D IMP RC 001 A	Relazione calcolo load flow e corto circuito rete MT		31-05-2021
10.05.02	10.05.02 P017 D IMP RC 002 A	Relazione di calcolo fondazione box MT/BT		31-05-2021
10.05.03	10.05.03 P017 D IMP DK 001 A	Schema architettura generale rete MT del tronco II		31-05-2021
10.05.04	10.05.04 P017 D IMP DK 002 A	Schema architettura rete MT di lotto		31-05-2021
10.05.05	10.05.05 P017 D IMP PZ 001 A	Box MT/BT: pianta, sezioni e layout		31-05-2021
10.06 - Distribuzione MT: Lotto Il.6a				
10.06.01	10.06.01 P017 D IMP SQ 001 A	Schema quadro elettrico BT box MT/BT 1 (QBT-TER1)		31-05-2021
10.06.02	10.06.02 P017 D IMP SQ 002 A	Schema quadro elettrico BT box MT/BT 2 (QBT-TER2)		31-05-2021
10.06.03	10.06.03 P017 D IMP SQ 003 A	Schema quadro elettrico BT box MT/BT 3 (QBT-TER3)		31-05-2021
10.06.04	10.06.04 P017 D IMP SQ 004 A	Schema quadro elettrico BT box MT/BT 4 (QBT-TER4)		31-05-2021
10.07 - Distribuzione MT: Extra lotto				
10.07.01	10.07.01 P017 D IMP SQ 001 A	Schema quadro elettrico BT (QBT-TSA)		31-05-2021
11 - STUDIO DI IMPATTO AMBIENTALE				
11.01 - Parte generale				
11.01.01	11.01.01 P017 D AMB RH 001 A	Studio di Impatto Ambientale - Relazione	-	31-05-2021
11.01.02	11.01.02 P017 D AMB CW 001 A	Stralci dei piani territoriali e di settore - Piano Territoriale Regionale	1:10000	31-05-2021
11.01.03	11.01.03 P017 D AMB CW 002 A	Stralci dei piani territoriali e di settore - Piano Paesaggistico Regionale	Varie	31-05-2021
11.01.04	11.01.04 P017 D AMB CW 003 A	Stralci dei piani territoriali e di settore - Piano Territoriale di Coordinamento	1:20000	31-05-2021
11.01.05	11.01.05 P017 D AMB CW 004 A	Mosaico degli strumenti urbanistici comunali	Varie	31-05-2021
11.01.06	11.01.06 P017 D AMB CY 001 A	Carta dei vincoli e delle tutele	1:10000	31-05-2021
11.01.07	11.01.07 P017 D AMB CO 001 A	Corografia generale ed organizzazione attuale del sistema infrastrutturale	1:25000	31-05-2021
11.01.08	11.01.08 P017 D AMB PZ 001 A	Planimetrie e profili longitudinali tracciato preferenziale	1:15000	31-05-2021
11.01.09	11.01.09 P017 D AMB ST 001 A	Sezioni tipo	Varie	31-05-2021
11.01.10	11.01.10 P017 D AMB PL 001 A	Cantierizzazione: ubicazione delle aree di cantiere e viabilità di servizio	1:5000	31-05-2021
11.01.11	11.01.11 P017 D AMB SH 001 A	Schede di cantiere 1/3	Varie	31-05-2021
11.01.12	11.01.12 P017 D AMB SH 002 A	Schede di cantiere 2/3	Varie	31-05-2021
11.01.13	11.01.13 P017 D AMB SH 003 A	Schede di cantiere 3/3	Varie	31-05-2021
11.01.14	11.01.14 P017 D AMB CY 002 A	Configurazione di progetto dell'opere a verde complementari e d'inserimento	varie	31-05-2021
11.02 - Atmosfera				
11.02.01	11.02.01 P017 D AMB CY 001 A	Planimetria dei recettori e concentrazioni NOx - Post operam	1:10000	31-05-2021
11.02.02	11.02.02 P017 D AMB CY 002 A	Planimetria dei recettori e concentrazioni CO - Post operam	1:10000	31-05-2021
11.02.03	11.02.03 P017 D AMB CY 003 A	Planimetria dei recettori e concentrazioni PM10 - Post operam	1:10000	31-05-2021
11.02.04	11.02.04 P017 D AMB CY 004 A	Planimetria dei recettori e concentrazioni PM2.5 - Post operam	1:10000	31-05-2021
11.03 - Ambiente idrico				
11.03.01	11.03.01 P017 D AMB CY 001 A	Carta del reticolo idrografico e della pericolosità alluvioni	1:10000	31-05-2021
11.03.02	11.03.02 P017 D AMB CY 002 A	Carta idrogeologica	1:10000	31-05-2021
11.03.03	11.03.03 P017 D AMB CY 003 A	Carta della vulnerabilità degli acquiferi	1:10000	31-05-2021
11.04 - Suolo e sottosuolo				
11.04.01	11.04.01 P017 D AMB CY 001 A	Carta geologica e geomorfologica	1:10000	31-05-2021
11.04.02	11.04.02 P017 D AMB CY 002 A	Carta dell'uso del suolo	1:10000	31-05-2021
11.05 - Biodiversità				
11.05.01	11.05.01 P017 D AMB CY 001 A	Carta della vegetazione reale	1:10000	31-05-2021
11.05.02	11.05.02 P017 D AMB CY 002 A	Carta dell'ecosistema - rete ecologica	1:10000	31-05-2021
11.05.03	11.05.03 P017 D AMB CY 003 A	Carta delle aree naturali tutelate	1:25000	31-05-2021
11.06 - Paesaggio				
11.06.01	11.06.01 P017 D AMB CY 001 A	Carta degli elementi di struttura del paesaggio	1:5000	31-05-2021
11.06.02	11.06.02 P017 D AMB CY 002 A	Carta della morfologia del paesaggio	1:25000	31-05-2021
11.06.03	11.06.03 P017 D AMB CZ 001 A	Carta della percezione visiva e dell'intervisibilità	1:10000	31-05-2021
11.06.04	11.06.04 P017 D AMB RE 001 A	Fotosimulazioni	-	31-05-2021
11.07 - Sintesi non tecnica				
11.07.01	11.07.01 P017 D AMB RH 001 A	Sintesi non tecnica - Relazione	-	31-05-2021