






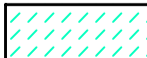


LEGENDA

-  Confine foglio catastale
-  Mitigazione - Opere a verde
-  Sede stradale
-  Espr. Temporaneo - Aree operative
-  Espr. Temporaneo - Viabilità di cantiere
-  Aree Sistemazioni fosso
-  Viabilità locali
-  Aree servitù per trincee drenanti



TRONCO II A21 (ASTI EST) - A6 (MARENE)
LOTTO 6 RODDI-DIGA ENEL



STRALCIO a
TRA IL LOTTO II.7 E LA PK. 5+000

PROGETTO DEFINITIVO

PIANO PARTICELLARE DI ESPROPRIO

PLANIMETRIA CATASTALE

Comune di Roddi (CN)

IMPRESA 	PROGETTISTA 	INTEGRATORE ATTIVITA' SPECIALISTICHE Dott. Ing. Salvatore Spazzo Abc degli Ingegneri provincia di Salerno n. 5031	COMMITTENTE Autostrada Asti-Cuneo S.p.A. Direzione e Coordinamento: S.A.I.I. p.A. (Gruppo ASTM) Via XX Settembre, 98/E 00187 Roma
--	--	--	---

REV.	DATA	DESCRIZIONE	REDATTO	CONTR.	APPROV.	RIESAME	DATA	SCALA
A	06-2021	EMISSIONE	Ing. Cassoni	Ing. Di Prete	Ing. Squazzo	Ing. Squazzo	LUGLIO 2021	1:2.000
			Ing. Cassoni	Ing. Di Prete	Ing. Squazzo	Ing. Squazzo		

CODIFICA	PROGETTO	LM	DOCUMENTO	REV	WBS
	P017	D	ESP	PL	006
				A	
					CUP
					G31E20001080005

RESPONSABILE DEL PROCEDIMENTO _____ VISTO DELLA COMMITTENTE _____

