PLANIMETRIA DI PROGETTO - INQ. 1
Scala 1:1000

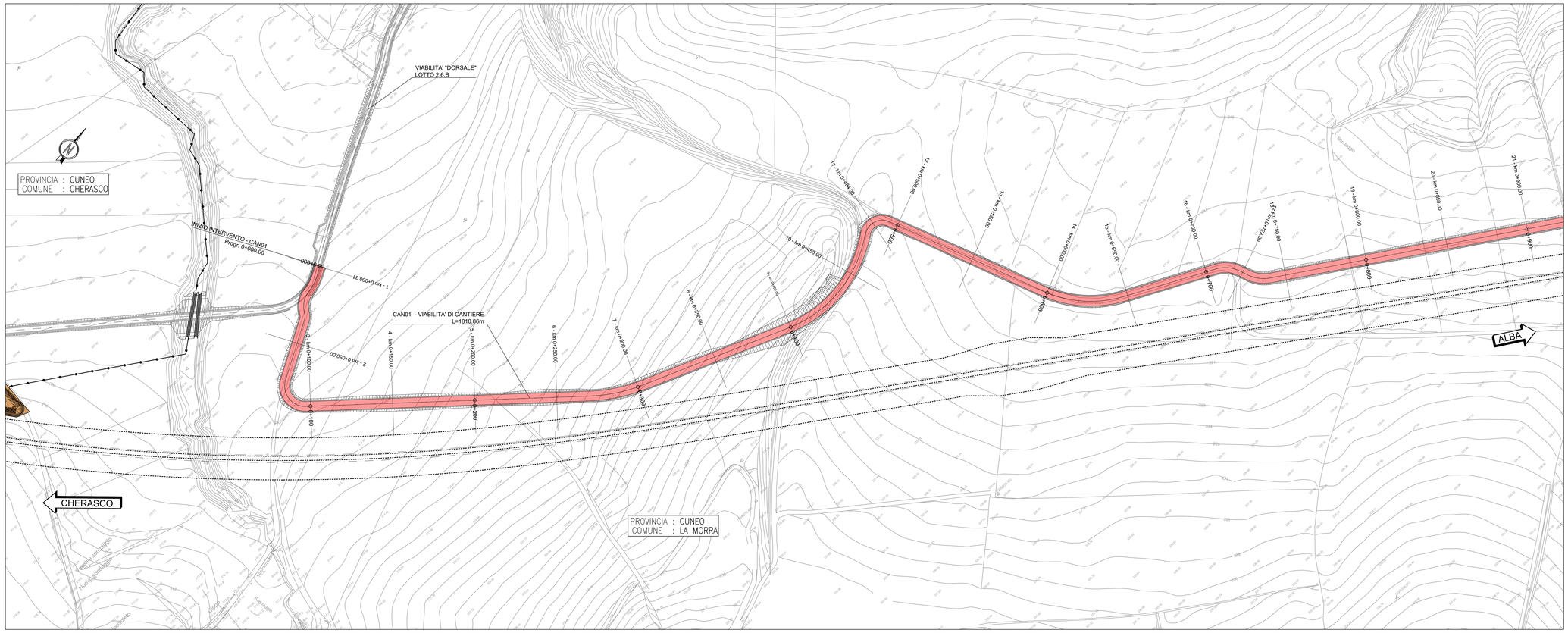

VIABILITA' DI CANTIERE
Scala 1:100

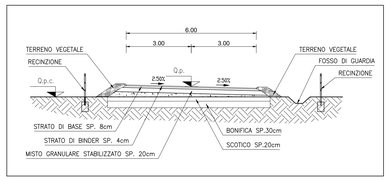

PLANIMETRIA DI PROGETTO - INQ. 2
Scala 1:1000

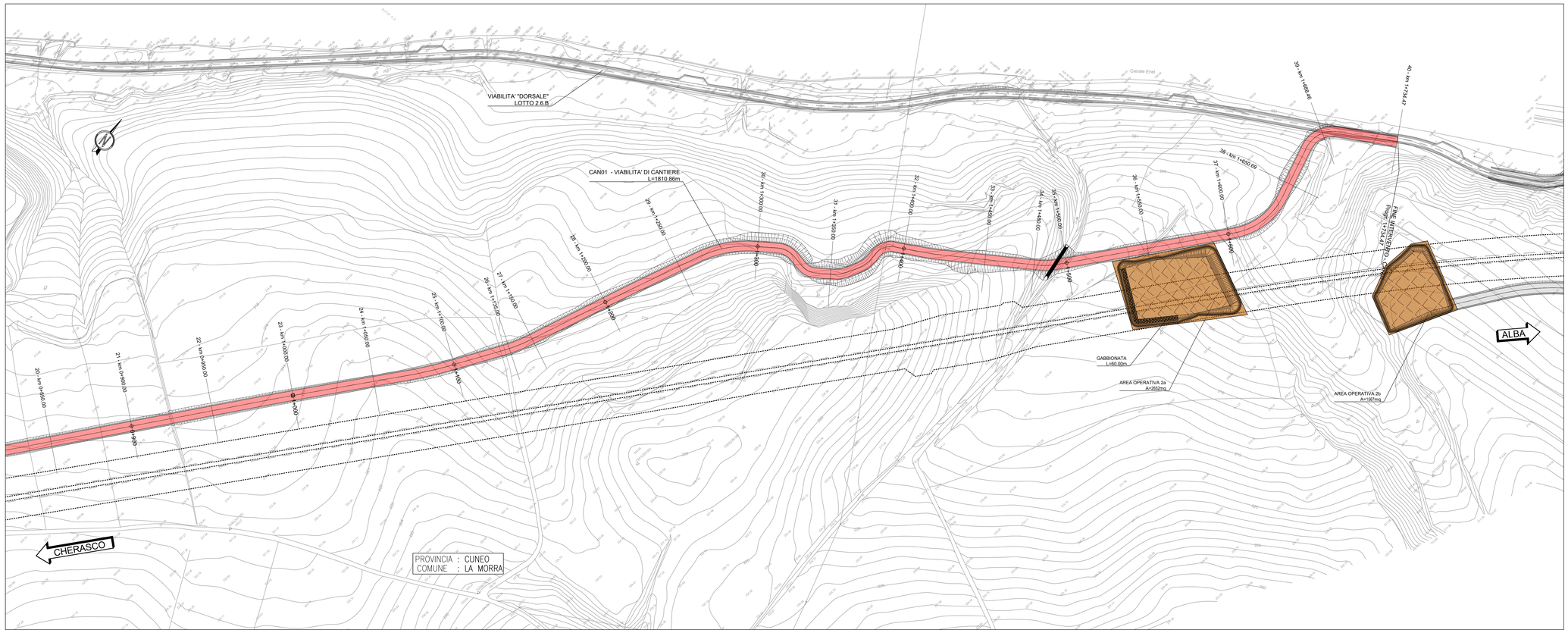

QUADRO DI UNIONE

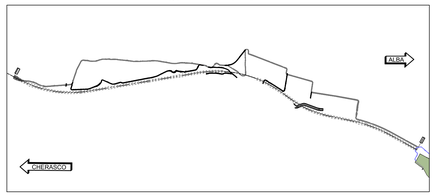

Autostrada Asti-Cuneo

TRONCO II A21 (ASTI EST) - A6 (MARENE)
LOTTO 6 RODDI-DIGA ENEL

STRALCIO a
TRA IL LOTTO II.7 E LA PK. 5+000

PROGETTO DEFINITIVO

01 - PARTE GENERALE

01.07 - Viabilità di cantiere "Dorsale interna"
Planimetria di progetto

IMPRESA	PROGETTISTA	INTEGRATORE ATTIVITA' SPECIALISTICHE	COMMITTENTE
ITINERA	PROGER	Dott. Ing. Salvatore Squazzo Albo degli Ingegneri provincia di Salerno n. 3031 PROGER	Autostrada Asti-Cuneo S.p.A. Direzione e Coordinamento SALI S.p.A. Gruppo ASTM Via XX Settembre, 98/E 00187 Roma

REV.	DATA	DESCRIZIONE	REDATTO	CONTR.	APPROV.	RIESAME	DATA	SCALA
A	05-2021	EMISSIONE	Geom. Gheimo Ing. Wolfani		Ing. Sguazzo	Ing. Sguazzo	MAGGIO 2021	1:1000
							N. PROGR.	01.07.01

CODIFICA

PROGETTO	LIV	DOCUMENTO	REV	WBS
P017	D	CAN PP 001	A	A3I12A000

CUP: G31B21001080005

RESPONSABILE DEL PROCEDIMENTO

VISTO DELLA COMMITTENTE

Il presente documento non potrà essere copiato, riprodotto o altrimenti pubblicato, in tutto od in parte, senza il consenso scritto dell'Autostrada ASTI – CUNEO S.p.A. Ogni utilizzo non autorizzato sarà perseguito a norma di legge.
This document may not be copied, reproduced or published, either in part or in its entirety, without the written permission of Autostrada Asti – Cuneo S.p.A. Unauthorized use will be prosecuted by law.