PLANIMETRIA DI PROGETTO
Scala 1:1000

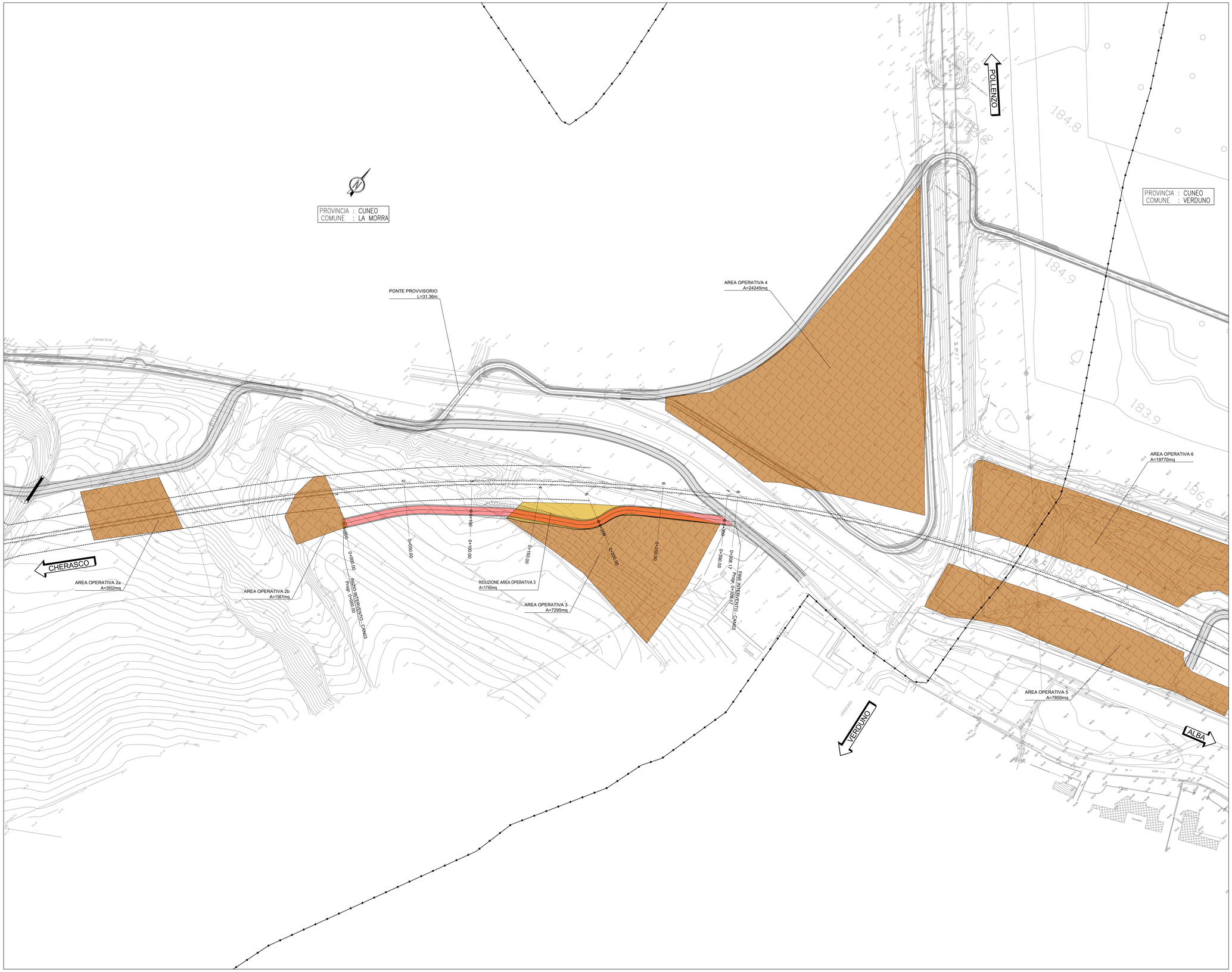

VIABILITA' DI CANTIERE
Scala 1:100

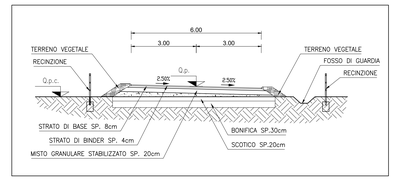

QUADRO DI UNIONE

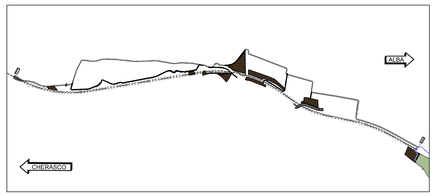

Autostrada Asti-Cuneo

TRONCO II A21 (ASTI EST) - A6 (MARENE)
LOTTO 6 RODDI-DIGA ENEL

STRALCIO a
TRA IL LOTTO II.7 E LA PK. 5+000

PROGETTO DEFINITIVO

01 - PARTE GENERALE

01.09 - Viabilità di cantiere "pista aree operative n°2 e n°3"
Planimetria di progetto

IMPRESA	PROGETTISTA	INTEGRATORE ATTIVITA' SPECIALISTICHE	COMMITTENTE
ITINERA	PROGER	Dott. Ing. Salvatore Squazzo Albo degli Ingegneri provincia di Salerno n. 5031 PROGER	Autostrada Asti-Cuneo S.p.A. Direzione e Coordinamento: S.A.S.I. s.r.l. (Sinapse ATM) Via XX Settembre, 98/E 00187 Roma

REV.	DATA	DESCRIZIONE	REDATTO	CONTR.	APPROV.	RIESAME
A	05-2021	EMISSIONE	Geom. Ghelma	Ing. Molteni	Ing. Squazzo	Ing. Squazzo

DATA: MAGGIO 2021 — SCALA: 1:1000

N. PROGR.: 01.09.01

CODIFICA — PROGETTO: P017 — LIV: D — DOCUMENTO: CAN PP 001 — REV: A

WBS: A3312 6A000

CUP: G31B2000108000 5

RESPONSABILE DEL PROCEDIMENTO

VISTO DELLA COMMITTENTE

Il presente documento non potrà essere riprodotto, riprodotto o altrimenti pubblicato, in tutto od in parte, senza il consenso scritto dell'Autostrada ASTI – CUNEO S.p.A. Ogni utilizzo non autorizzato sarà perseguito a norma di legge.

This document may not be copied, reproduced or published, either in part or in its entirety, without the written permission of Autostrada ASTI – CUNEO S.p.A. Unauthorised use will be prosecuted by law.

MOD-COP_vev.0 Rif. IST-01.1-01