SEZIONI TRASVERSALI
Scala 1:200

PROFILO CAN03 — SEZIONE 1 — PROGRESSIVA 0.00

M	SCAVO	mq	2.41
V	TERR.VEGETALE	mq	0.24
b	BINDER (SP. 4 CM)	m	6.00
bs	BASE (SP. 8 CM)	m	6.38
f	MISTO GRAN.STB.(SP20)	m	7.18
i	IDROSEMINA	m	1.57

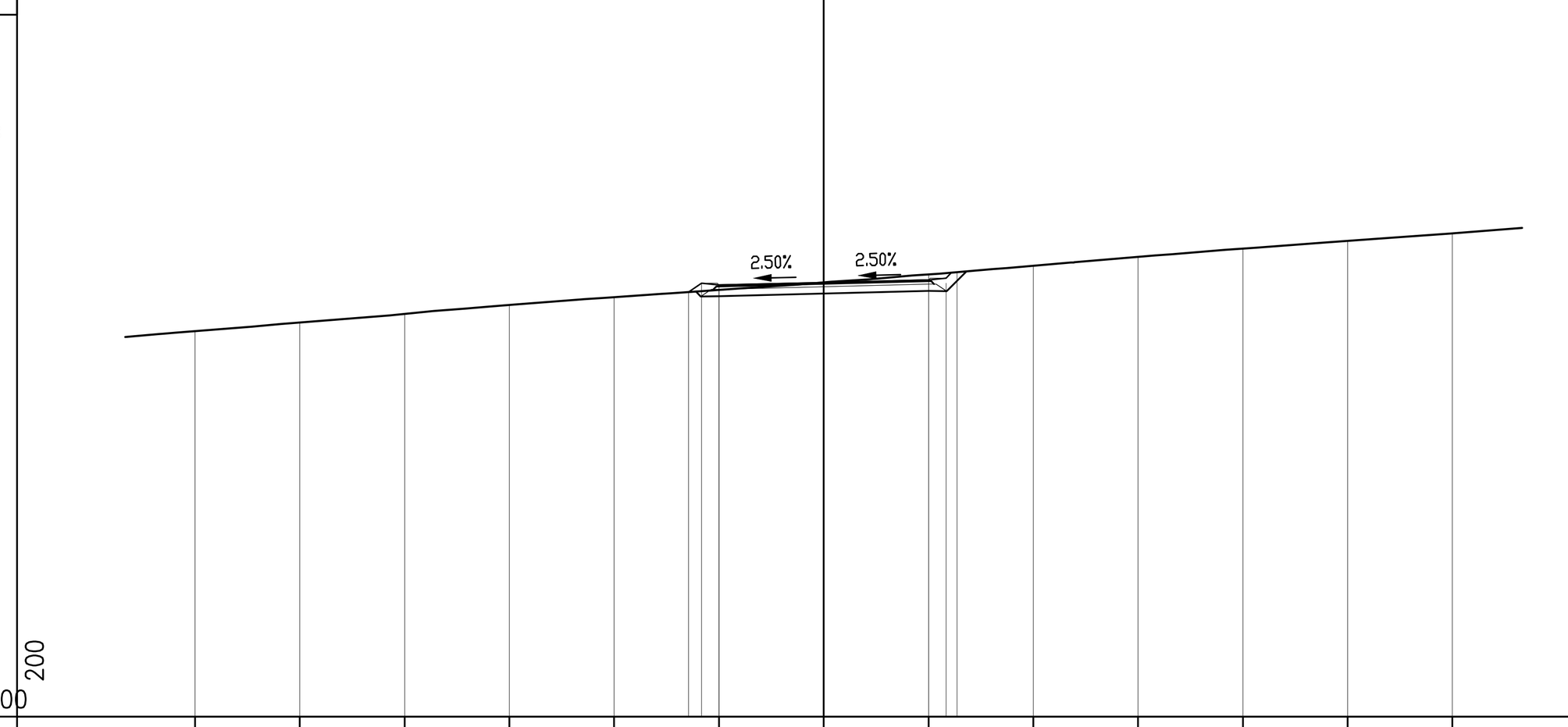

PROGRESSIVE TERRENO	-18.00 -15.00 -12.00 -9.00 -6.00 -3.00 0.00 3.00 6.00 9.00 12.00 15.00 18.00
PARZIALI TERRENO	3.00 3.00 3.00 3.00 3.00 3.00 3.00 3.00 3.00 3.00 3.00 3.00
QUOTE TERRENO	205.04 205.29 205.53 205.79 206.01 206.22 206.43 206.66 206.91 207.16 207.40 207.62 207.84
PROGRESSIVE PROGETTO	-3.87 -3.50 -3.00 0.00 3.00 3.50 3.82
PARZIALI PROGETTO	0.37 0.50 3.00 3.00 0.50 0.32
QUOTE PROGETTO	206.16 206.41 206.36 206.43 206.36 206.41 206.73

PROFILO CAN03 — SEZIONE 2 — PROGRESSIVA 50.00

M	SCAVO	mq	2.01
P	RIEMPIMENTO	mq	0.25
T	RILEVATO	mq	0.07
V	TERR.VEGETALE	mq	0.28
b	BINDER (SP. 4 CM)	m	6.00
bo	BONIFICA	m	1.26
bs	BASE (SP. 8 CM)	m	6.39
f	MISTO GRAN.STB.(SP20)	m	7.17
g	SCOTICO (SP.20CM)	m	1.26
i	IDROSEMINA	m	2.17

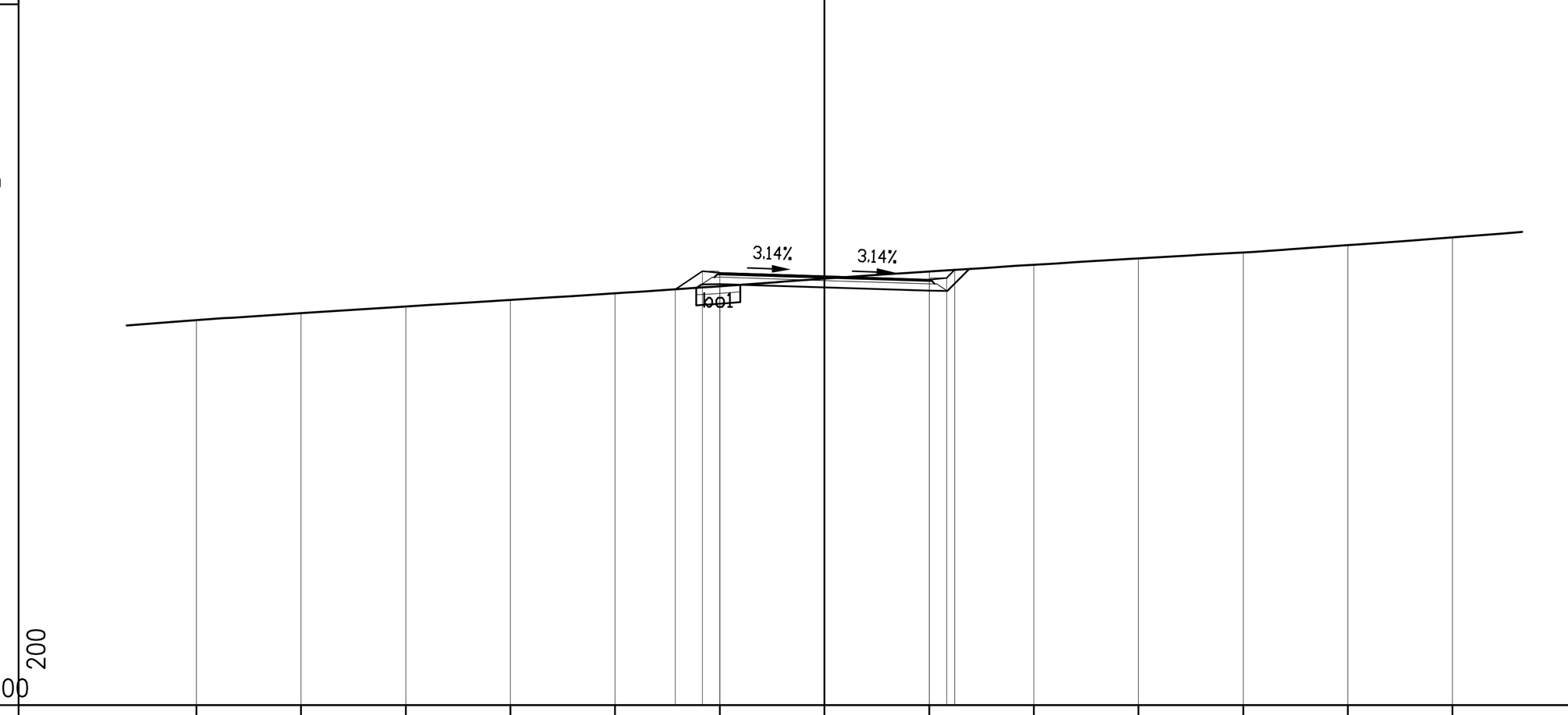

PROGRESSIVE TERRENO	-18.00 -15.00 -12.00 -9.00 -6.00 -3.00 0.00 3.00 6.00 9.00 12.00 15.00 18.00
PARZIALI TERRENO	3.00 3.00 3.00 3.00 3.00 3.00 3.00 3.00 3.00 3.00 3.00 3.00
QUOTE TERRENO	201.04 201.24 201.43 201.62 201.82 202.01 202.23 202.44 202.63 202.81 202.98 203.19 203.42
PROGRESSIVE PROGETTO	-4.28 -3.50 -3.00 0.00 3.00 3.50 3.73
PARZIALI PROGETTO	0.78 0.50 3.00 3.00 0.50 0.23
QUOTE PROGETTO	201.93 202.45 202.40 202.30 202.21 202.26 202.49

PROFILO CAN03 — SEZIONE 3 — PROGRESSIVA 100.00

M	SCAVO	mq	0.62
P	RIEMPIMENTO	mq	1.05
T	RILEVATO	mq	1.55
V	TERR.VEGETALE	mq	0.20
b	BINDER (SP. 4 CM)	m	6.00
bo	BONIFICA	m	5.31
bs	BASE (SP. 8 CM)	m	6.38
f	MISTO GRAN.STB.(SP20)	m	7.17
g	SCOTICO (SP.20CM)	m	5.31
i	IDROSEMINA	m	2.80

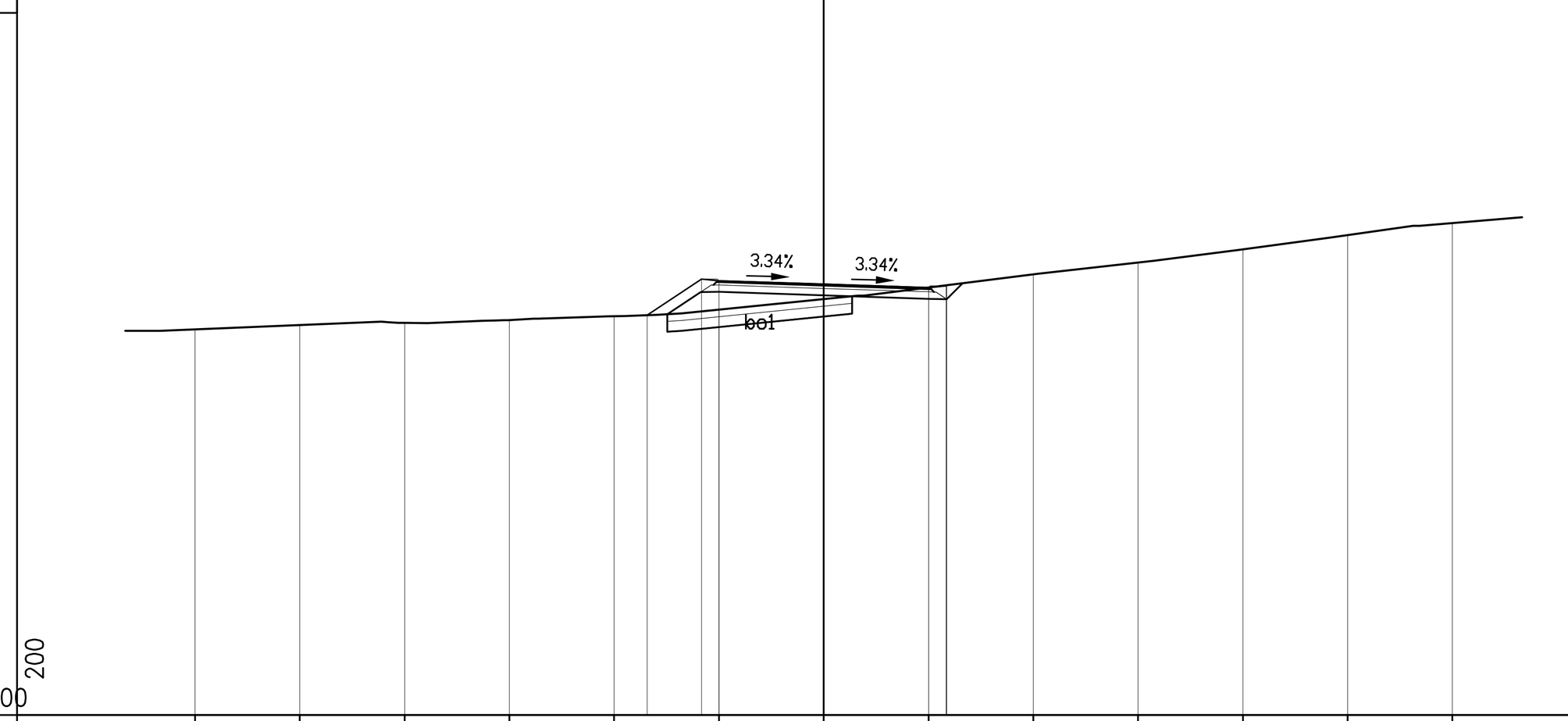

PROGRESSIVE TERRENO	-18.00 -15.00 -12.00 -9.00 -6.00 -3.00 0.00 3.00 6.00 9.00 12.00 15.00 18.00
PARZIALI TERRENO	3.00 3.00 3.00 3.00 3.00 3.00 3.00 3.00 3.00 3.00 3.00 3.00
QUOTE TERRENO	198.04 198.16 198.22 198.31 198.41 198.60 198.90 199.24 199.62 199.95 200.33 200.73 201.08
PROGRESSIVE PROGETTO	-5.06 -3.50 -3.00 0.00 3.00 3.50 3.52
PARZIALI PROGETTO	1.56 0.50 3.00 3.00 0.50 0.02
QUOTE PROGETTO	198.44 199.48 199.43 199.33 199.23 199.28 199.30

PROFILO CAN03 — SEZIONE 4 — PROGRESSIVA 150.00

M	SCAVO	mq	4.93
P	RIEMPIMENTO	mq	0.62
T	RILEVATO	mq	0.79
V	TERR.VEGETALE	mq	0.73
b	BINDER (SP. 4 CM)	m	6.00
bo	BONIFICA	m	3.19
bs	BASE (SP. 8 CM)	m	6.38
f	MISTO GRAN.STB.(SP20)	m	7.17
g	SCOTICO (SP.20CM)	m	3.19
i	IDROSEMINA	m	5.28

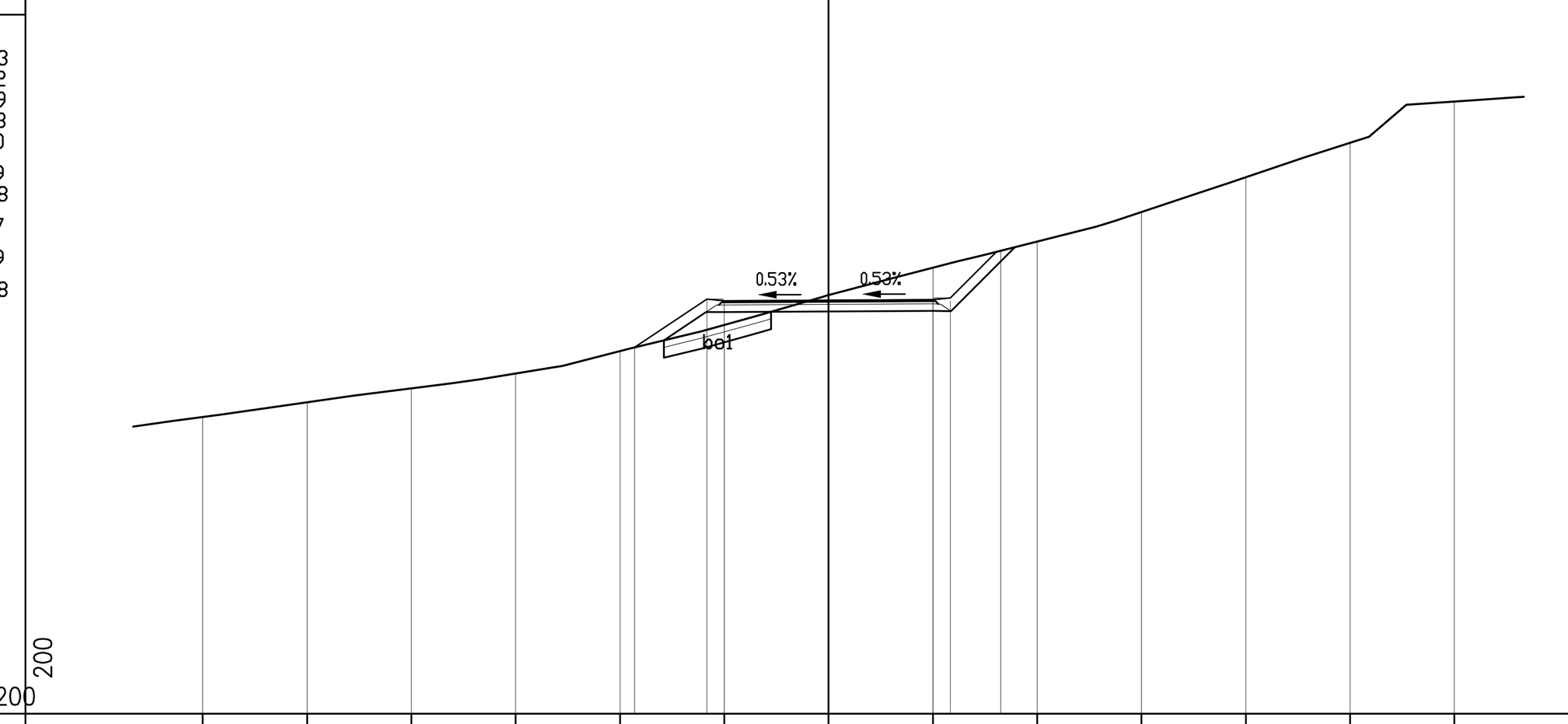

PROGRESSIVE TERRENO	-18.00 -15.00 -12.00 -9.00 -6.00 -3.00 0.00 3.00 6.00 9.00 12.00 15.00 18.00
PARZIALI TERRENO	3.00 3.00 3.00 3.00 3.00 3.00 3.00 3.00 3.00 3.00 3.00 3.00
QUOTE TERRENO	193.53 193.95 194.35 194.78 195.42 196.18 197.03 197.82 198.57 199.42 200.43 201.41 202.60
PROGRESSIVE PROGETTO	-5.58 -3.50 -3.00 0.00 3.00 3.50 4.95
PARZIALI PROGETTO	2.08 0.50 3.00 3.00 0.50 1.45
QUOTE PROGETTO	195.53 196.92 196.87 196.88 196.81 196.86 198.31

PROFILO CAN03 — SEZIONE 5 — PROGRESSIVA 200.00

M	SCAVO	mq	1.51
V	TERR.VEGETALE	mq	0.14
b	BINDER (SP. 4 CM)	m	6.00
bs	BASE (SP. 8 CM)	m	6.38
f	MISTO GRAN.STB.(SP20)	m	7.18
i	IDROSEMINA	m	1.40

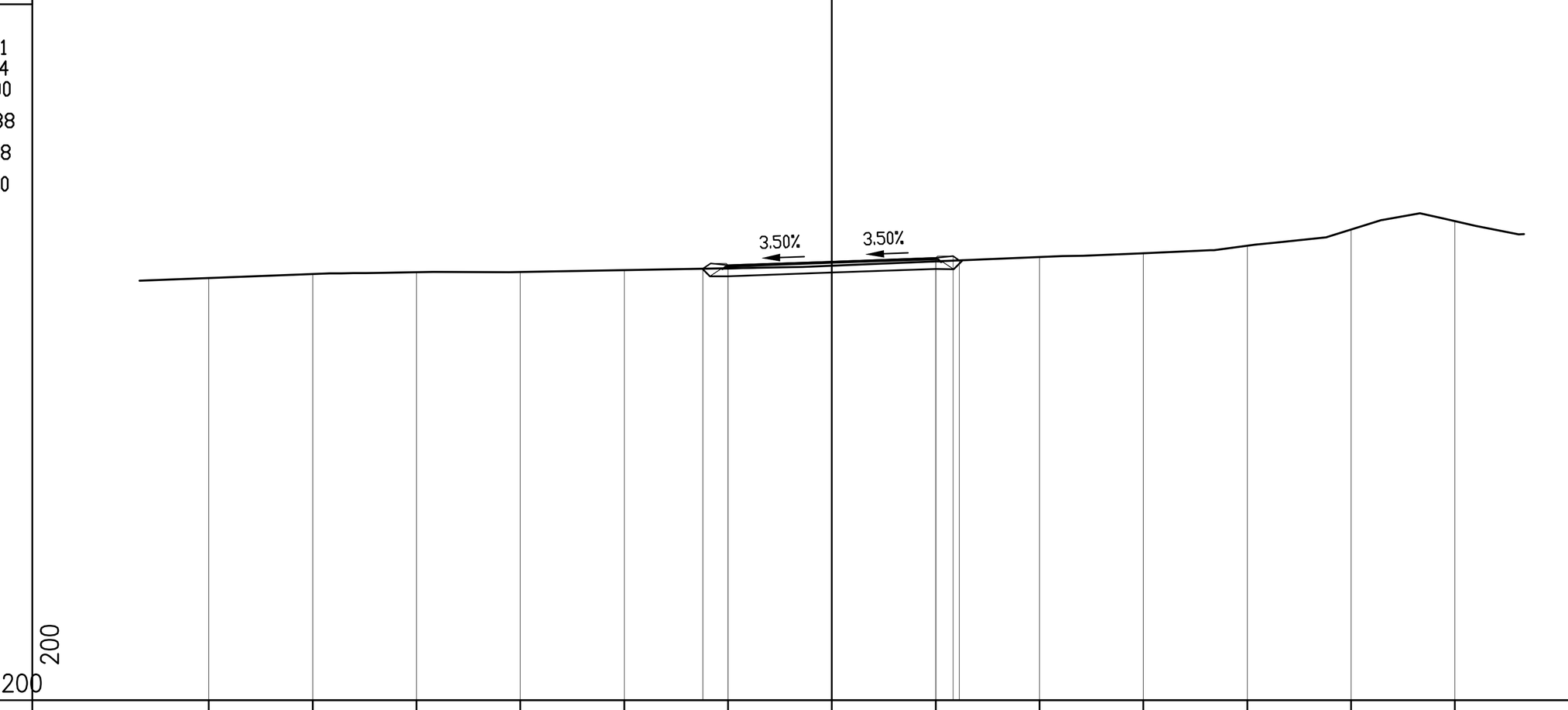

PROGRESSIVE TERRENO	-18.00 -15.00 -12.00 -9.00 -6.00 -3.00 0.00 3.00 6.00 9.00 12.00 15.00 18.00
PARZIALI TERRENO	3.00 3.00 3.00 3.00 3.00 3.00 3.00 3.00 3.00 3.00 3.00 3.00
QUOTE TERRENO	192.19 192.31 192.37 192.37 192.42 192.48 192.55 192.68 192.80 192.91 193.13 193.59 193.84
PROGRESSIVE PROGETTO	-3.73 -3.00 0.00 3.00 3.50 3.68
PARZIALI PROGETTO	0.73 3.00 3.00 0.50 0.18
QUOTE PROGETTO	192.46 192.57 192.67 192.78 192.83 192.71

PROFILO CAN03 — SEZIONE 6 — PROGRESSIVA 250.00

M	SCAVO	mq	1.44
V	TERR.VEGETALE	mq	0.16
b	BINDER (SP. 4 CM)	m	6.00
bs	BASE (SP. 8 CM)	m	6.38
f	MISTO GRAN.STB.(SP20)	m	7.17
i	IDROSEMINA	m	1.70

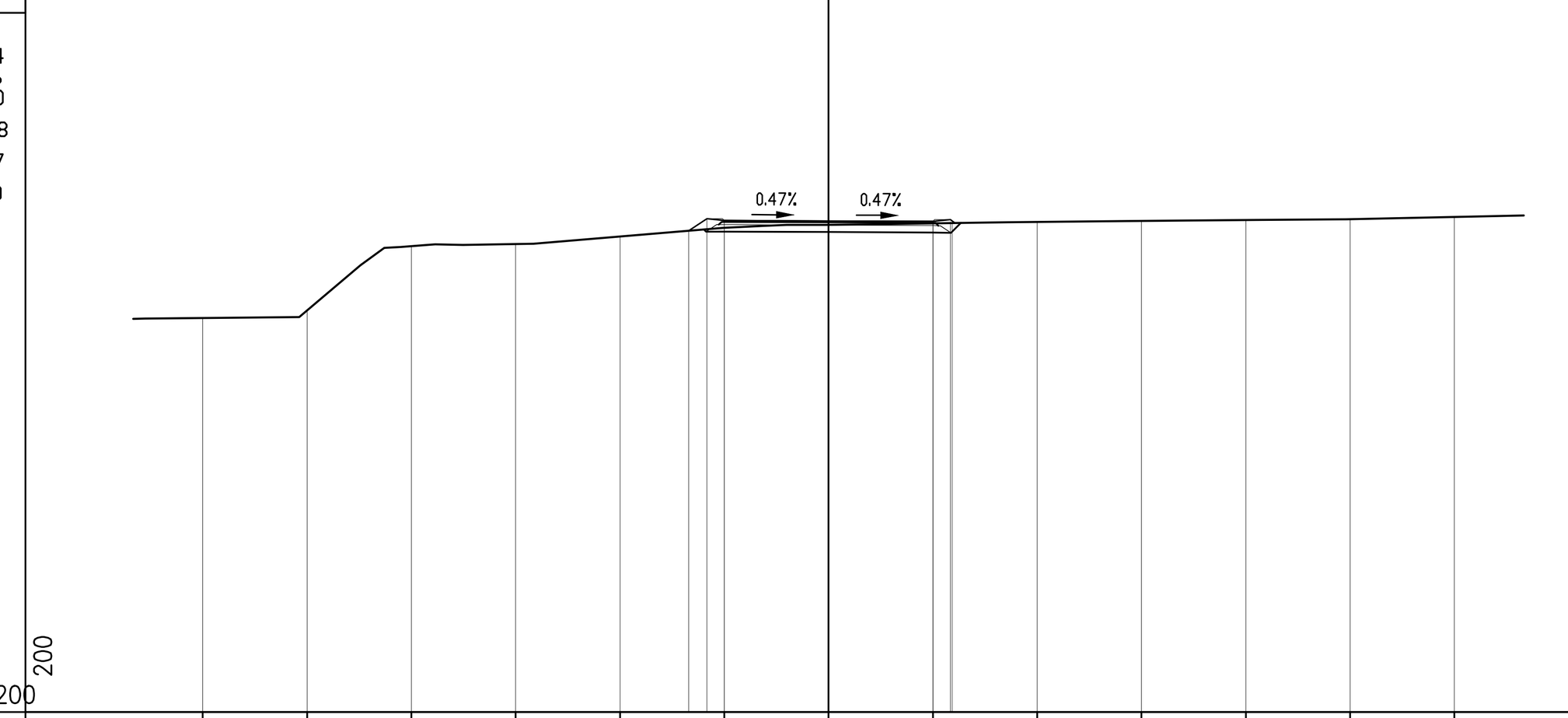

PROGRESSIVE TERRENO	-18.00 -15.00 -12.00 -9.00 -6.00 -3.00 0.00 3.00 6.00 9.00 12.00 15.00 18.00
PARZIALI TERRENO	3.00 3.00 3.00 3.00 3.00 3.00 3.00 3.00 3.00 3.00 3.00 3.00
QUOTE TERRENO	188.32 188.54 190.39 190.45 190.67 190.91 191.00 191.05 191.09 191.12 191.14 191.17 191.23
PROGRESSIVE PROGETTO	-4.02 -3.50 -3.00 0.00 3.00 3.50 3.55
PARZIALI PROGETTO	0.52 0.50 3.00 3.00 0.50 0.05
QUOTE PROGETTO	190.83 191.18 191.13 191.12 191.04 191.09 191.06

PROFILO CAN03 — SEZIONE 7 — PROGRESSIVA 300.00

M	SCAVO	mq	4.26
V	TERR.VEGETALE	mq	0.28
b	BINDER (SP. 4 CM)	m	6.00
bs	BASE (SP. 8 CM)	m	6.38
f	MISTO GRAN.STB.(SP20)	m	7.16
i	IDROSEMINA	m	1.97

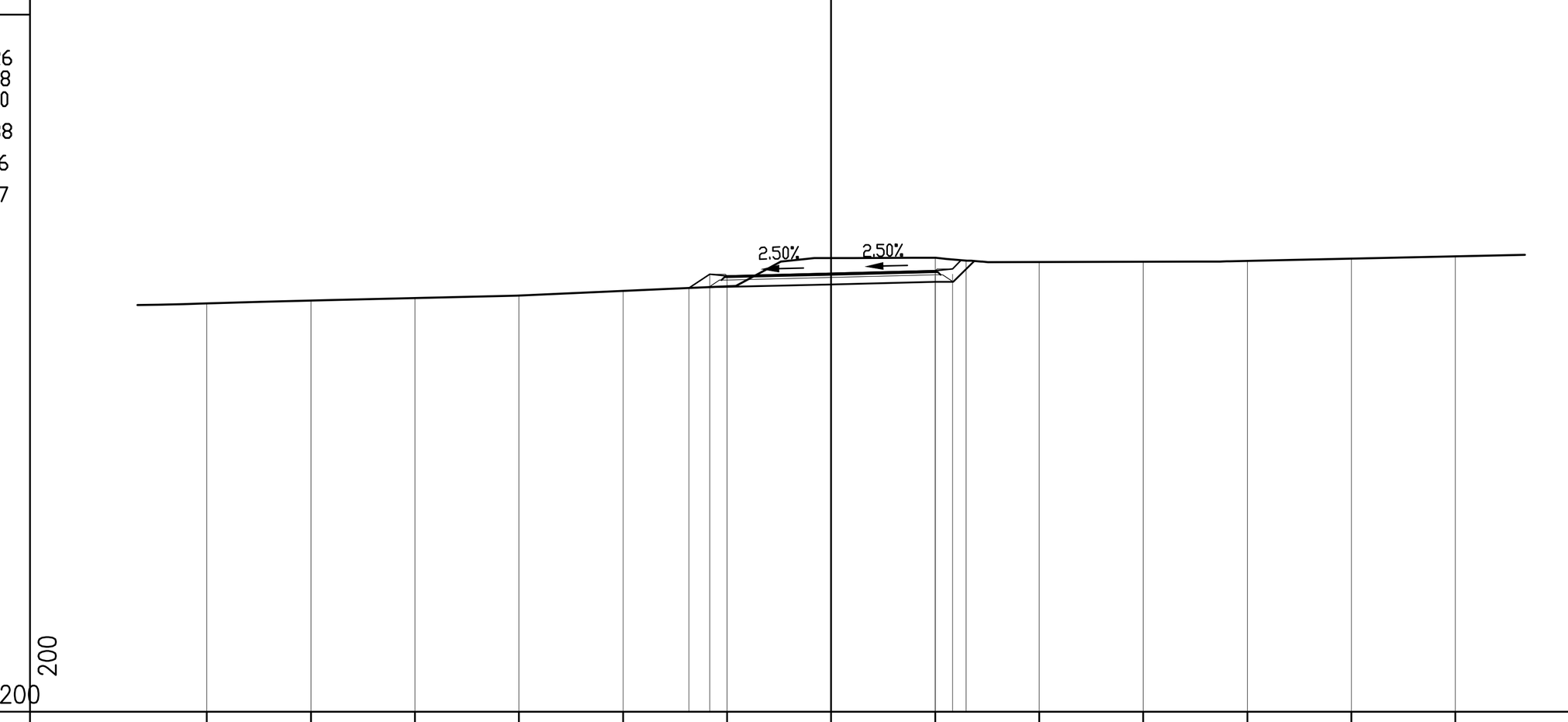

PROGRESSIVE TERRENO	-18.00 -15.00 -12.00 -9.00 -6.00 -3.00 0.00 3.00 6.00 9.00 12.00 15.00 18.00
PARZIALI TERRENO	3.00 3.00 3.00 3.00 3.00 3.00 3.00 3.00 3.00 3.00 3.00 3.00
QUOTE TERRENO	188.77 188.85 188.93 189.00 189.13 189.27 190.08 190.09 189.97 189.97 190.00 190.06 190.13
PROGRESSIVE PROGETTO	-4.10 -3.50 -3.00 0.00 3.00 3.50 3.89
PARZIALI PROGETTO	0.60 0.50 3.00 3.00 0.50 0.39
QUOTE PROGETTO	189.22 189.62 189.57 189.64 189.57 189.62 190.01

PROFILO CAN03 — SEZIONE 8 — PROGRESSIVA 308.17

M	SCAVO	mq	4.17
V	TERR.VEGETALE	mq	0.42
b	BINDER (SP. 4 CM)	m	6.00
bs	BASE (SP. 8 CM)	m	6.40
f	MISTO GRAN.STB.(SP20)	m	7.16
i	IDROSEMINA	m	2.03

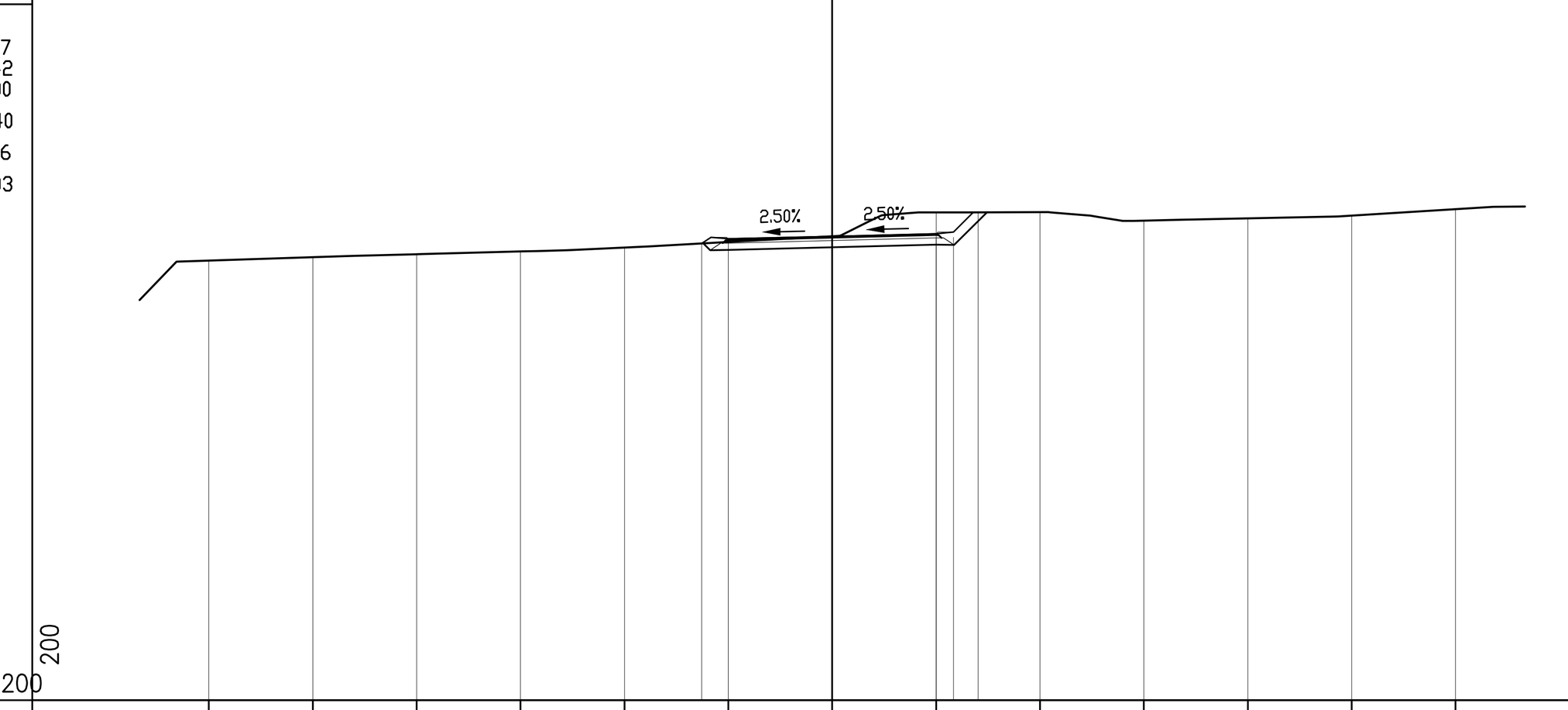

PROGRESSIVE TERRENO	-18.00 -15.00 -12.00 -9.00 -6.00 -3.00 0.00 3.00 6.00 9.00 12.00 15.00 18.00
PARZIALI TERRENO	3.00 3.00 3.00 3.00 3.00 3.00 3.00 3.00 3.00 3.00 3.00 3.00
QUOTE TERRENO	188.70 188.79 188.88 188.96 189.08 189.24 189.40 190.09 190.10 189.86 189.92 190.00 190.18
PROGRESSIVE PROGETTO	-3.77 -3.00 0.00 3.00 3.50 4.22
PARZIALI PROGETTO	0.77 3.00 3.00 0.50 0.72
QUOTE PROGETTO	189.19 189.33 189.40 189.33 189.38 190.09

VIABILITA' DI CANTIERE
Scala 1:100

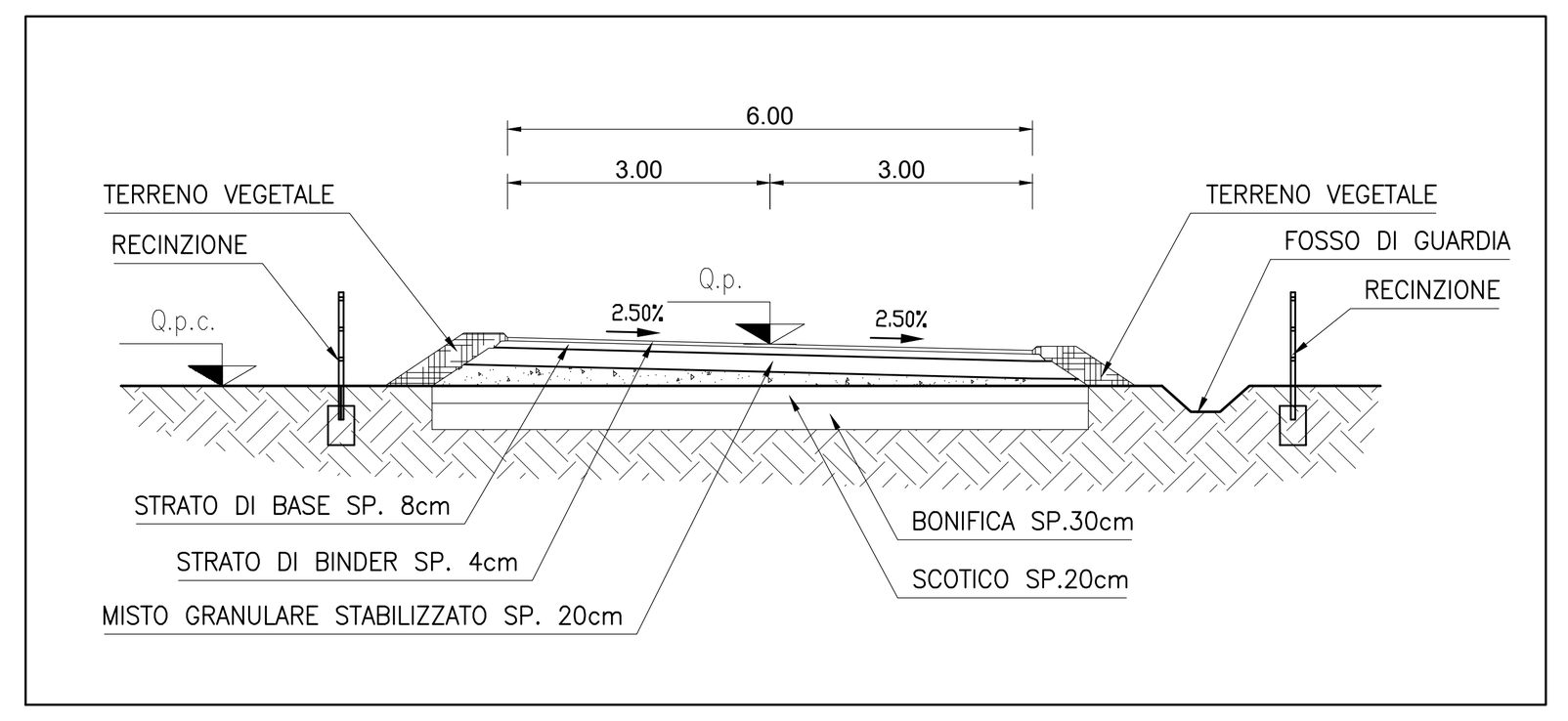

Autostrada Asti-Cuneo

TRONCO II A21 (ASTI EST) - A6 (MARENE)
LOTTO 6 RODDI-DIGA ENEL

STRALCIO a
TRA IL LOTTO II.7 E LA PK. 5+000

PROGETTO DEFINITIVO

01 - PARTE GENERALE

01.09 - Viabilità di cantiere "pista aree operative n°2 e n°3"
Sezioni trasversali

IMPRESA	PROGETTISTA	INTEGRATORE ATTIVITA' SPECIALISTICHE	COMMITTENTE
ITINERA	PROGER	Dott. Ing. Salvatore Sguazzo, Albo degli Ingegneri provincia di Salerno n. 5031 — PROGER	Autostrada Asti-Cuneo S.p.A. Direzione e Coordinamento: S.A.L.T. p.A. (Gruppo ASTM) Via XX Settembre, 98/E 00187 Roma

REV.	DATA	DESCRIZIONE	REDATTO	CONTR.	APPROV.	RIESAME
A	05-2021	EMISSIONE	Geom. Ghelma	Ing. Molteni	Ing. Sguazzo	Ing. Sguazzo

DATA: MAGGIO 2021 — SCALA: 1:200

N. PROGR. 01.09.03

CODIFICA — PROGETTO: P017 — LIV: D — DOCUMENTO: CAN SZ 001 — REV: A

WBS: A33I26A000

CUP: G31B20001080005

RESPONSABILE DEL PROCEDIMENTO

VISTO DELLA COMMITTENTE

Il presente documento non potrà essere copiato, riprodotto o altrimenti pubblicato, in tutto od in parte, senza il consenso scritto dell' Autostrada ASTI - CUNEO S.p.A.. Ogni utilizzo non autorizzato sarà perseguito a norma di legge. This document may not be copied, reproduced or published, either in part or in its entirety, without the written permission of Autostrada Asti - Cuneo S.p.A.. Unauthorized use will be persecute by law.

MOD-COP_vev.0 Rif. IST-01.1-01