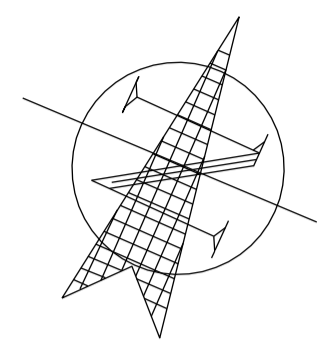
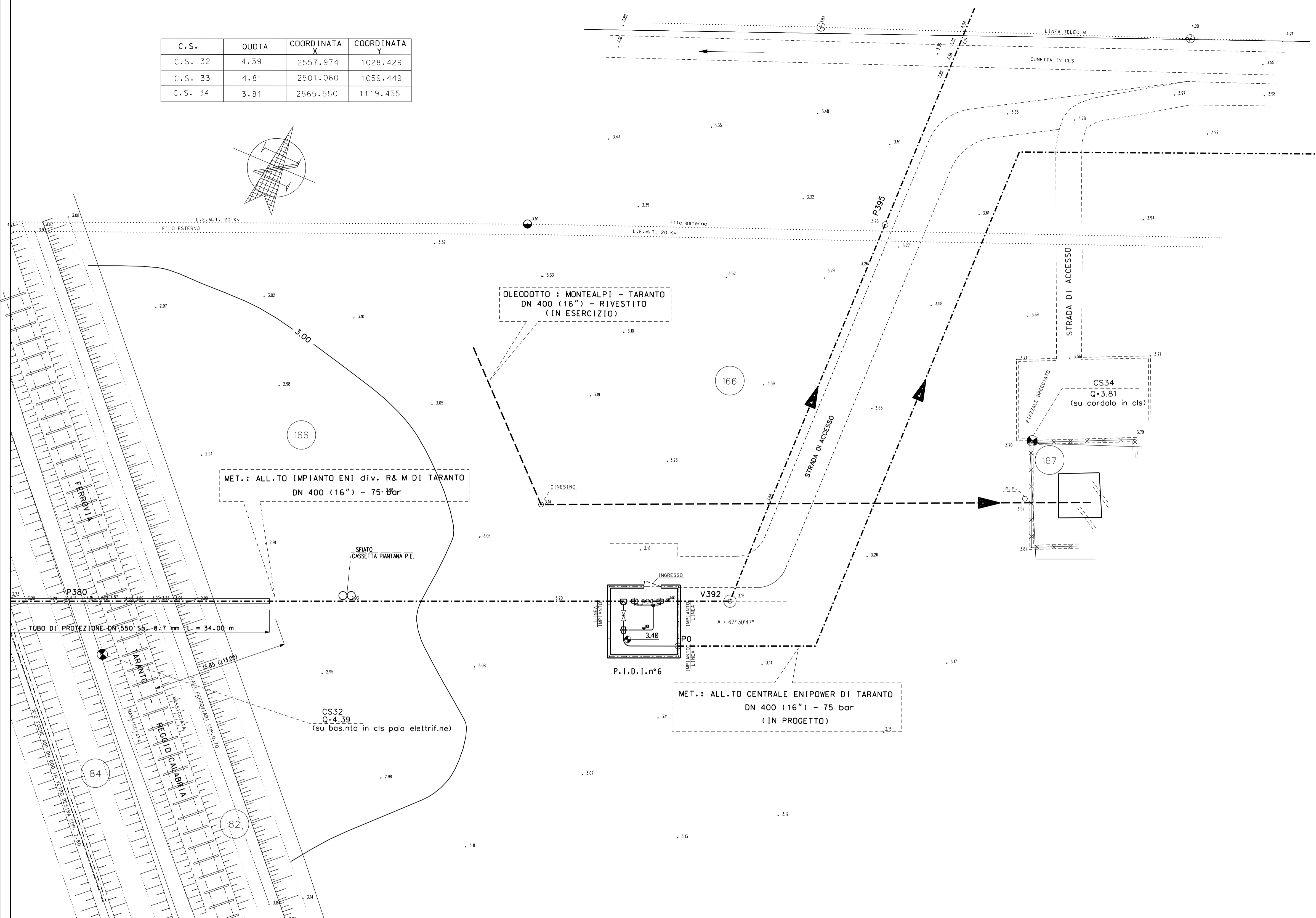


C.S.	QUOTA	COORDINATA X	COORDINATA Y
C.S. 32	4.39	2557.974	1028.429
C.S. 33	4.81	2501.060	1059.449
C.S. 34	3.81	2565.550	1119.455



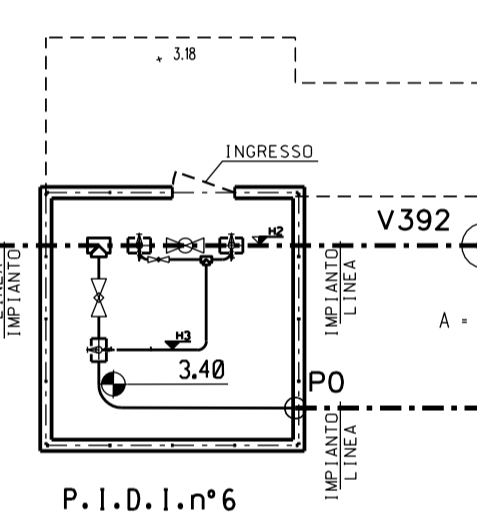
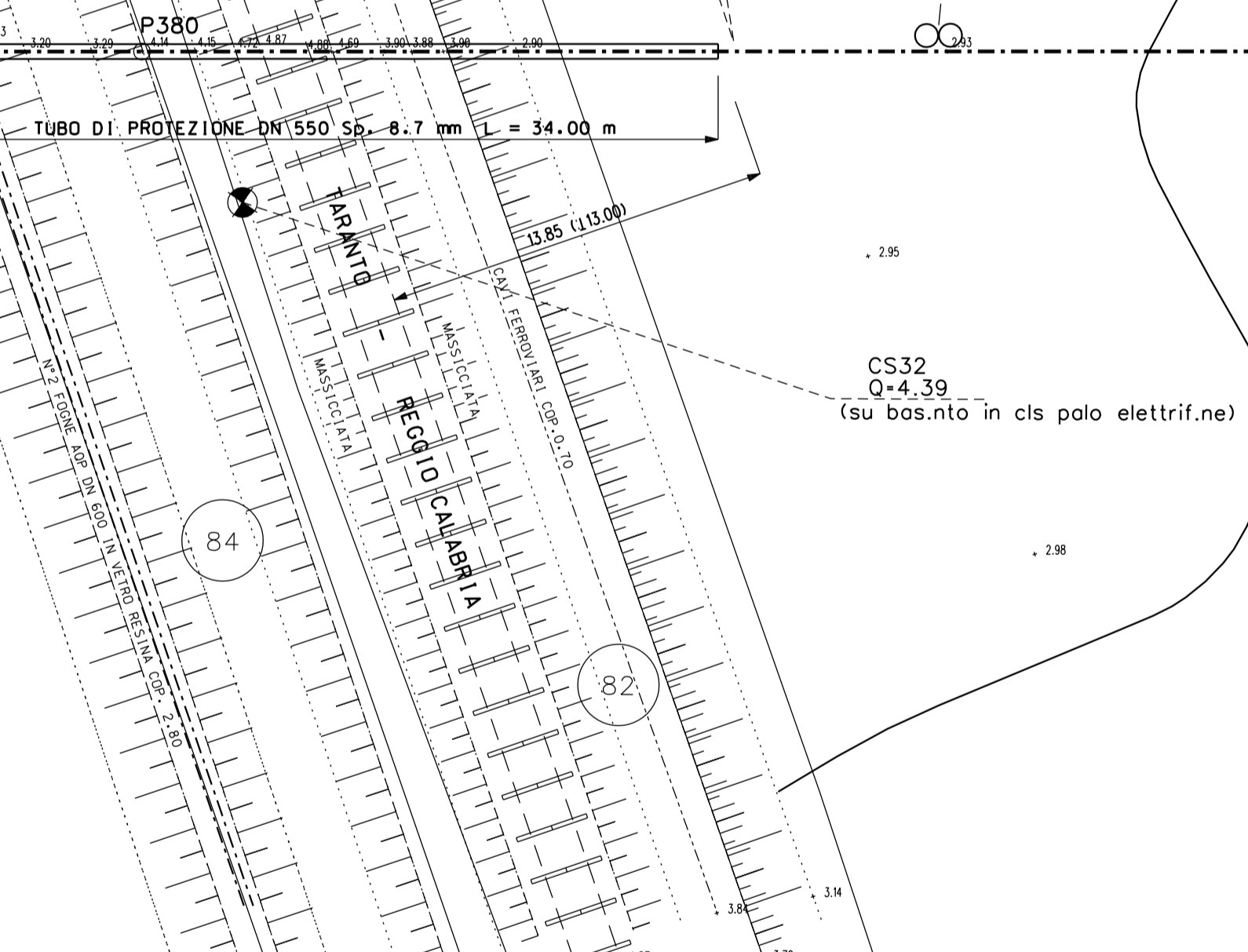
DISEGNI DI RIFERIMENTO	N.
PUNTO DI INTERCETT. DI DERIV. IMPORTANTE P.I.D.I. N° 6 - SCHEMA DI FLUSSO	LC-D-81191



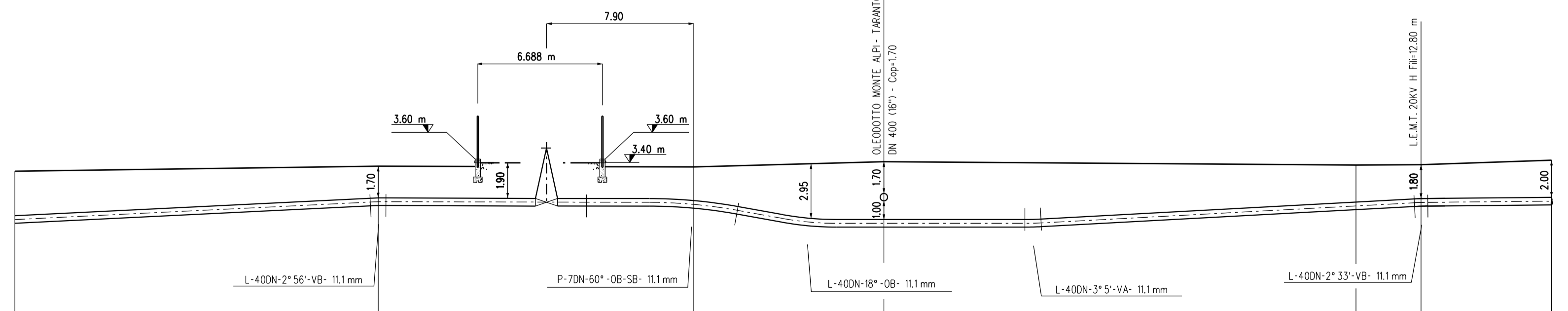
P.I.D.I. n° 6



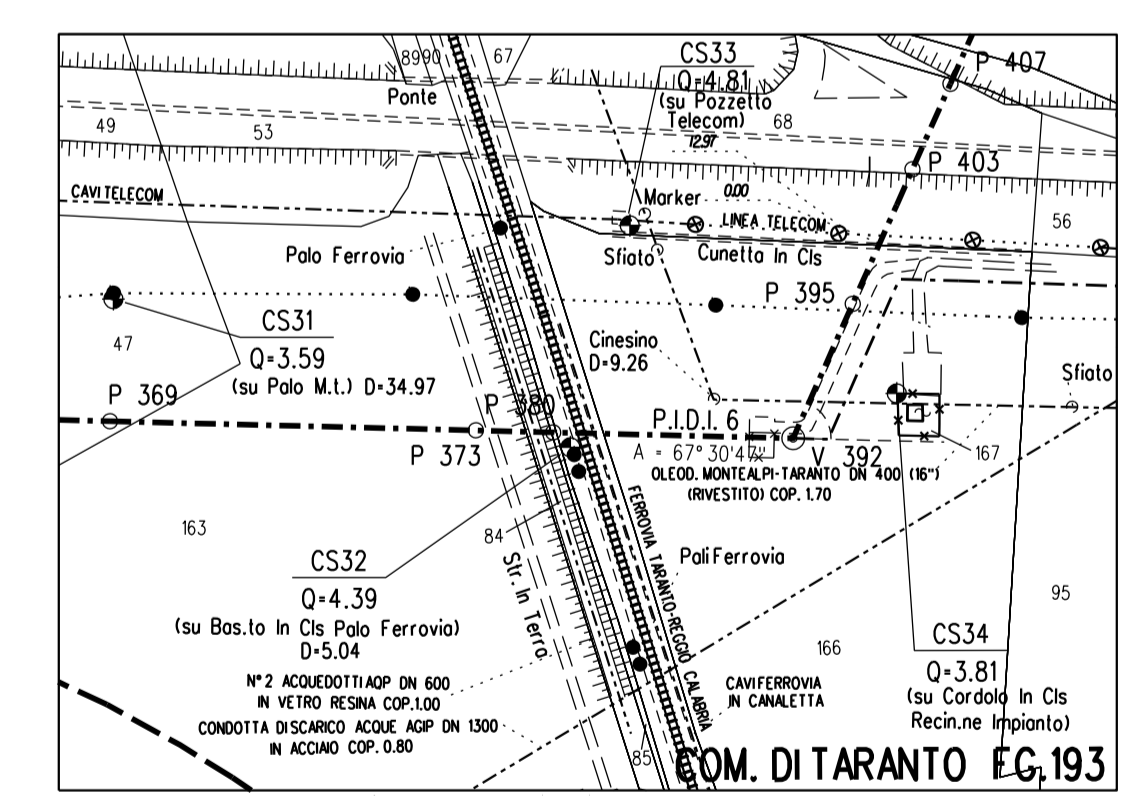
COROGRAFIA 1:10000
CTR 493114



P.I.D.I. n.6



NOME PUNTO	QUOTA	DIST. PARZIALE
Q = -5.00	2.93	19.50
V392	3.20	16.93
P395	3.16	10.20
	3.44	25.33
	3.26	3.49
	3.28	7.45
	3.28	



STRALCIO PLANIMETRICO 1:2000
COMUNE DI TARANTO F.193

Rev	DATA	DESCRIZIONE	ELABORATO	VERIFICATO	APPROVATO
1	06-12-06	MODIFICATO ANDAMENTO TUBAZIONE IMPIANTO	SPADONI	SABBATINI	RICCI
0	28-08-06	EMISSIONE PER PERMESSI	SPADONI	SABBATINI	RICCI

PROGETTISTA	COMMESSA	UNITA' N
Snamprogetti	666000	PRG
DIS. N.		LB-B-81190
REVISIONE		1
PUNTO DI INTERCETTAZIONE DI DERIV. IMPORTANTE (P.I.D.I.) N. 6		FG 1 DI 1
Loc. Zona Ind. ILVA (Progr. Km 3+926) - Piano Quotato		SCALA 1:200

Il presente disegno è di proprietà aziendale - La società tutelerà i propri diritti in merito a