RVL07 - SEZIONI TRASVERSALI

Scala 1:200

PROFILO RVL07 — SEZIONE 1 — PROGRESSIVA 0.00

A STERRO mq 1.40
C MISTO GRAN. STAB. mq 1.06
H VEGETALE mq 0.37
d IDROSEMINA m 1.27
h SCOTICO m 2.66

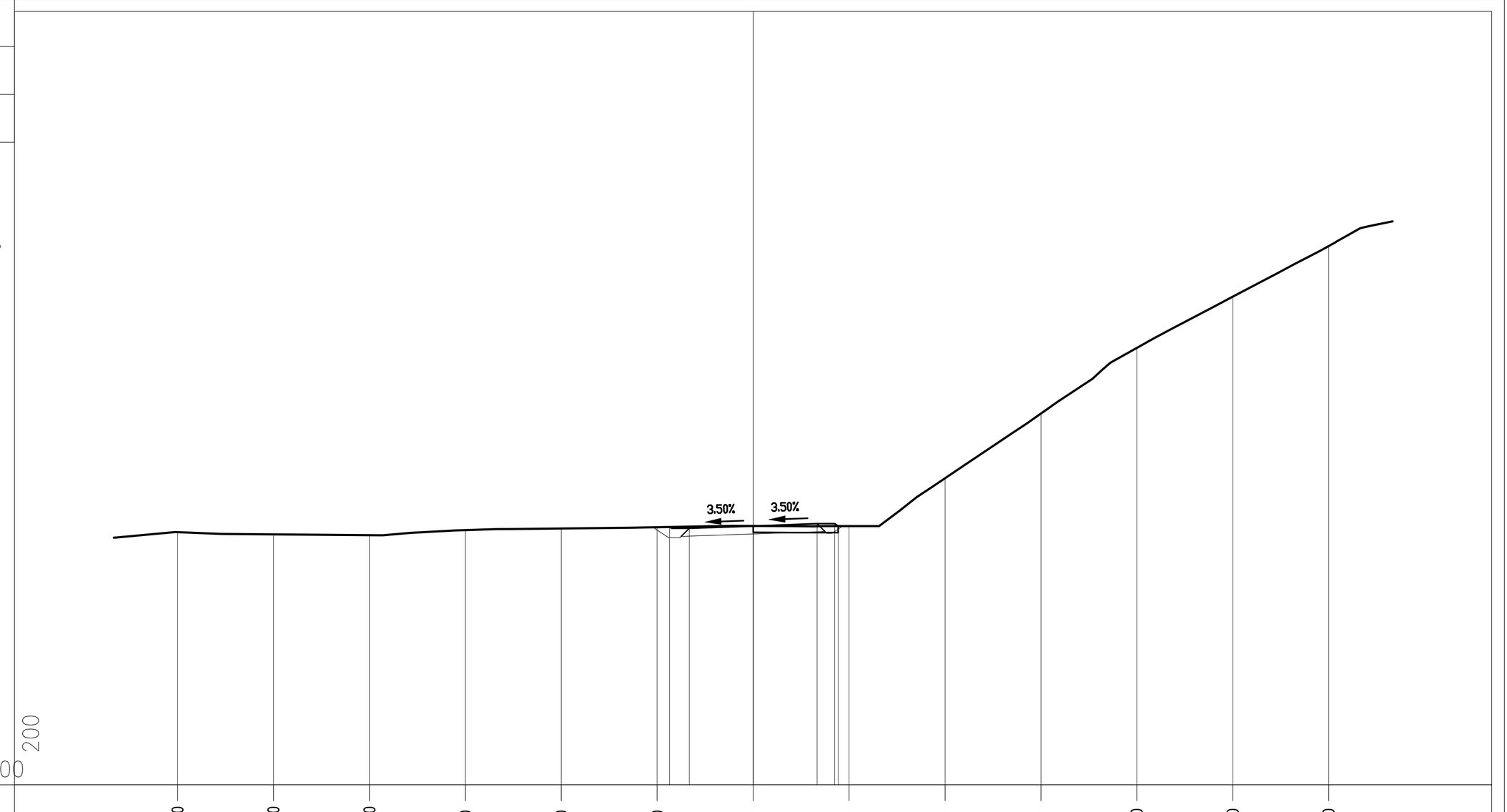

PROGRESSIVE TERRENO	-18.00	-15.00	-12.00	-9.00	-6.00	-3.00	0.00	3.00	6.00	9.00	12.00	15.00	18.00
PARZIALI TERRENO	3.00	3.00	3.00	3.00	3.00	3.00	3.00	3.00	3.00	3.00	3.00	3.00	
QUOTE TERRENO	188.91	188.84	188.82	188.97	189.02	189.06	189.10	189.09	190.59	192.62	194.67	196.27	197.86

PROGRESSIVE PROGETTO	-2.61	-2.00	0.00	2.00	2.55	2.66
PARZIALI PROGETTO	0.61	2.00	2.00	0.55	0.11	
QUOTE PROGETTO	189.07	189.03	189.10	189.17	189.17	189.09

PROFILO RVL07 — SEZIONE 2 — PROGRESSIVA 50.00

A STERRO mq 0.33
C MISTO GRAN. STAB. mq 1.07
H VEGETALE mq 0.30
d IDROSEMINA m 1.68
h SCOTICO m 5.68

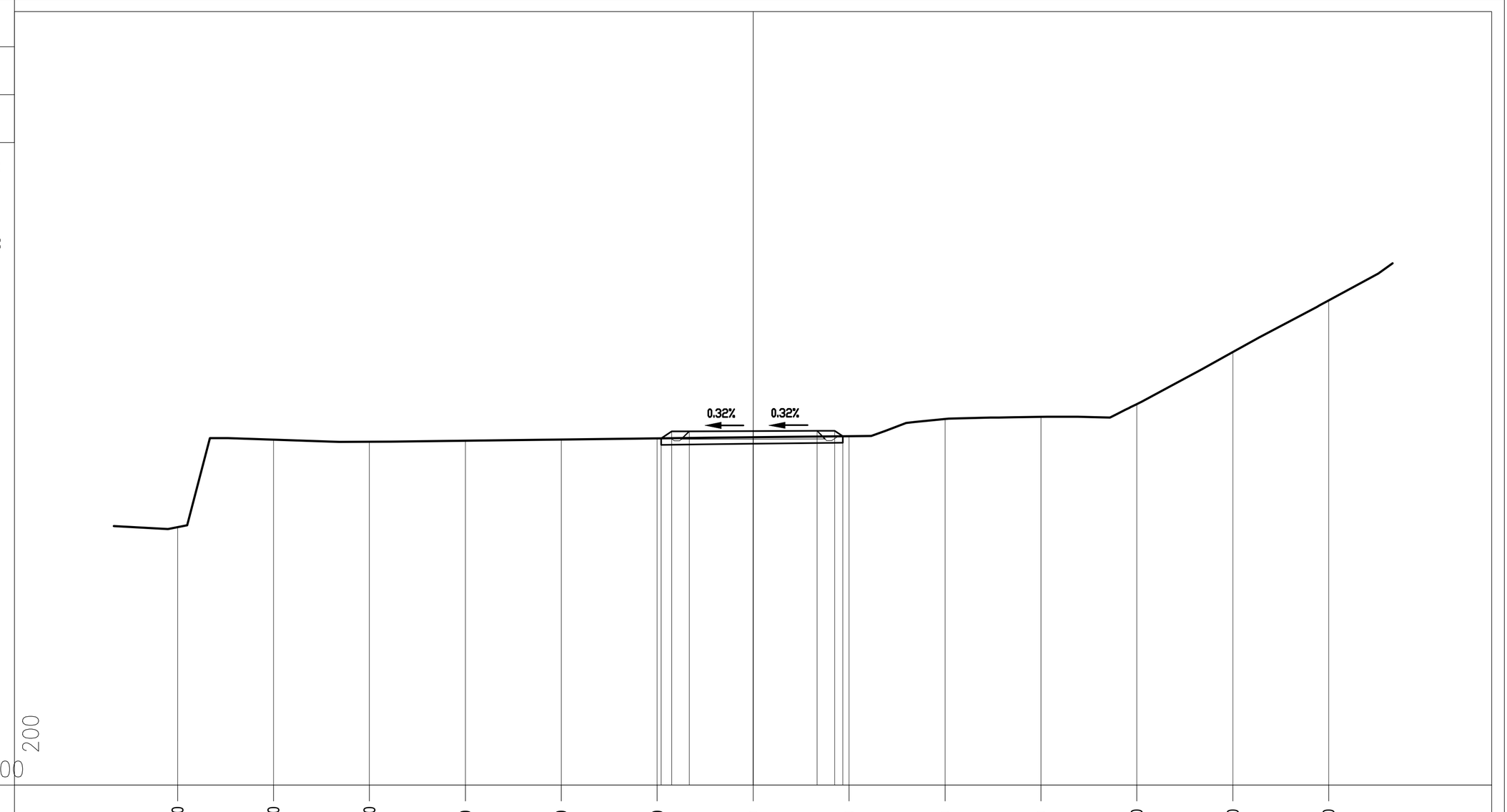

PROGRESSIVE TERRENO	-18.00	-15.00	-12.00	-9.00	-6.00	-3.00	0.00	3.00	6.00	9.00	12.00	15.00	18.00
PARZIALI TERRENO	3.00	3.00	3.00	3.00	3.00	3.00	3.00	3.00	3.00	3.00	3.00	3.00	
QUOTE TERRENO	186.07	188.80	188.74	188.77	188.81	188.84	188.88	188.91	189.46	189.52	189.92	191.55	193.16

PROGRESSIVE PROGETTO	-2.88	-2.55	-2.00	0.00	2.00	2.55	2.80
PARZIALI PROGETTO	0.33	0.55	2.00	2.00	0.55	0.25	
QUOTE PROGETTO	188.85	189.07	189.07	189.07	189.08	189.08	188.91

PROFILO RVL07 — SEZIONE 3 — PROGRESSIVA 100.00

A STERRO mq 1.82
C MISTO GRAN. STAB. mq 1.06
H VEGETALE mq 0.45
d IDROSEMINA m 1.37
h SCOTICO m 1.20

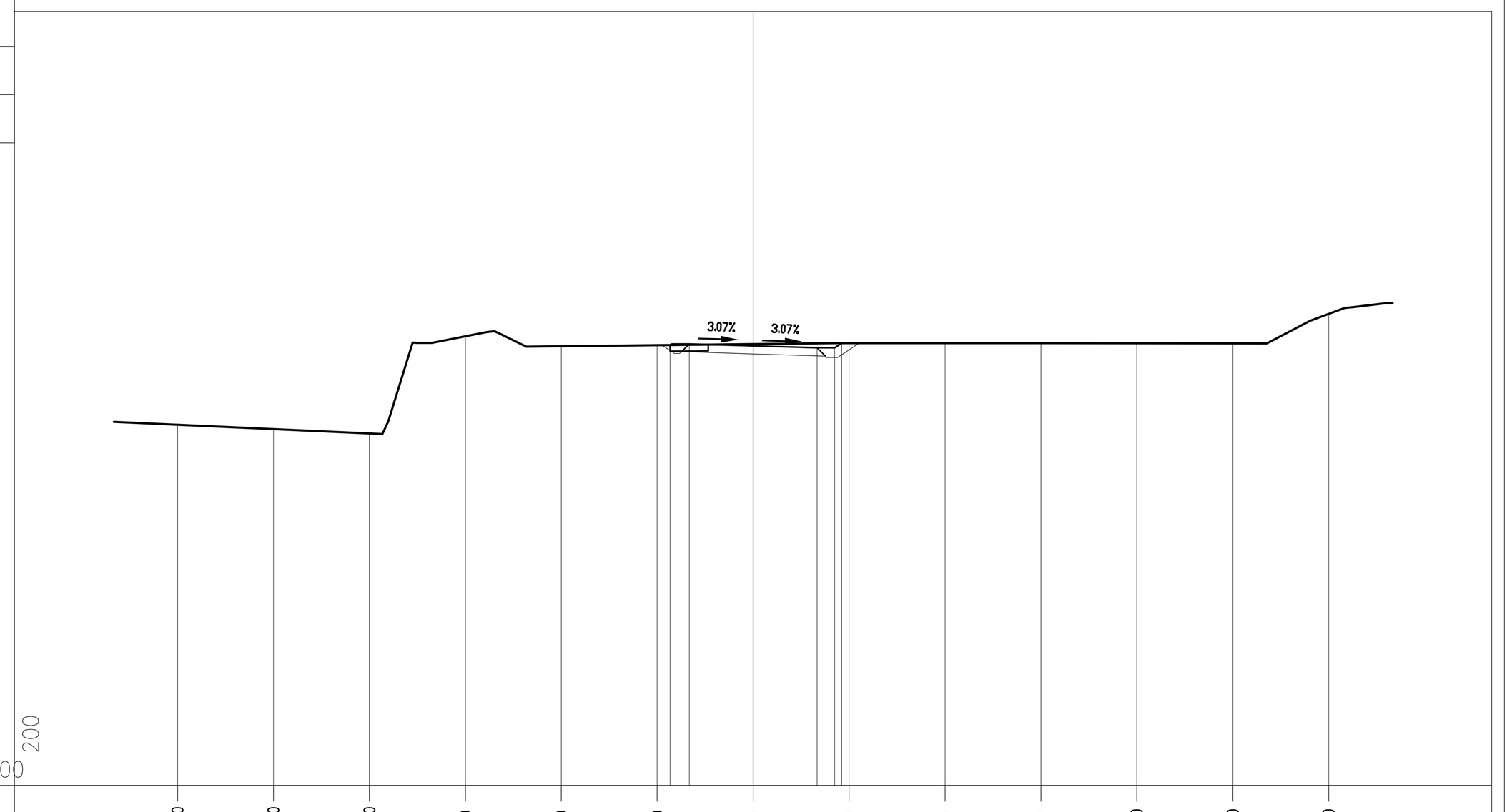

PROGRESSIVE TERRENO	-18.00	-15.00	-12.00	-9.00	-6.00	-3.00	0.00	3.00	6.00	9.00	12.00	15.00	18.00
PARZIALI TERRENO	3.00	3.00	3.00	3.00	3.00	3.00	3.00	3.00	3.00	3.00	3.00	3.00	
QUOTE TERRENO	186.28	186.14	186.01	189.05	188.74	188.77	188.80	188.83	188.83	188.83	188.83	188.83	189.75

PROGRESSIVE PROGETTO	-2.60	-2.00	0.00	2.00	2.55	2.77
PARZIALI PROGETTO	0.60	2.00	2.00	0.55	0.22	
QUOTE PROGETTO	188.77	188.81	188.74	188.68	188.68	188.83

PROFILO RVL07 — SEZIONE 4 — PROGRESSIVA 150.00

A STERRO mq 0.55
C MISTO GRAN. STAB. mq 1.06
H VEGETALE mq 0.28
d IDROSEMINA m 1.56
h SCOTICO m 5.56

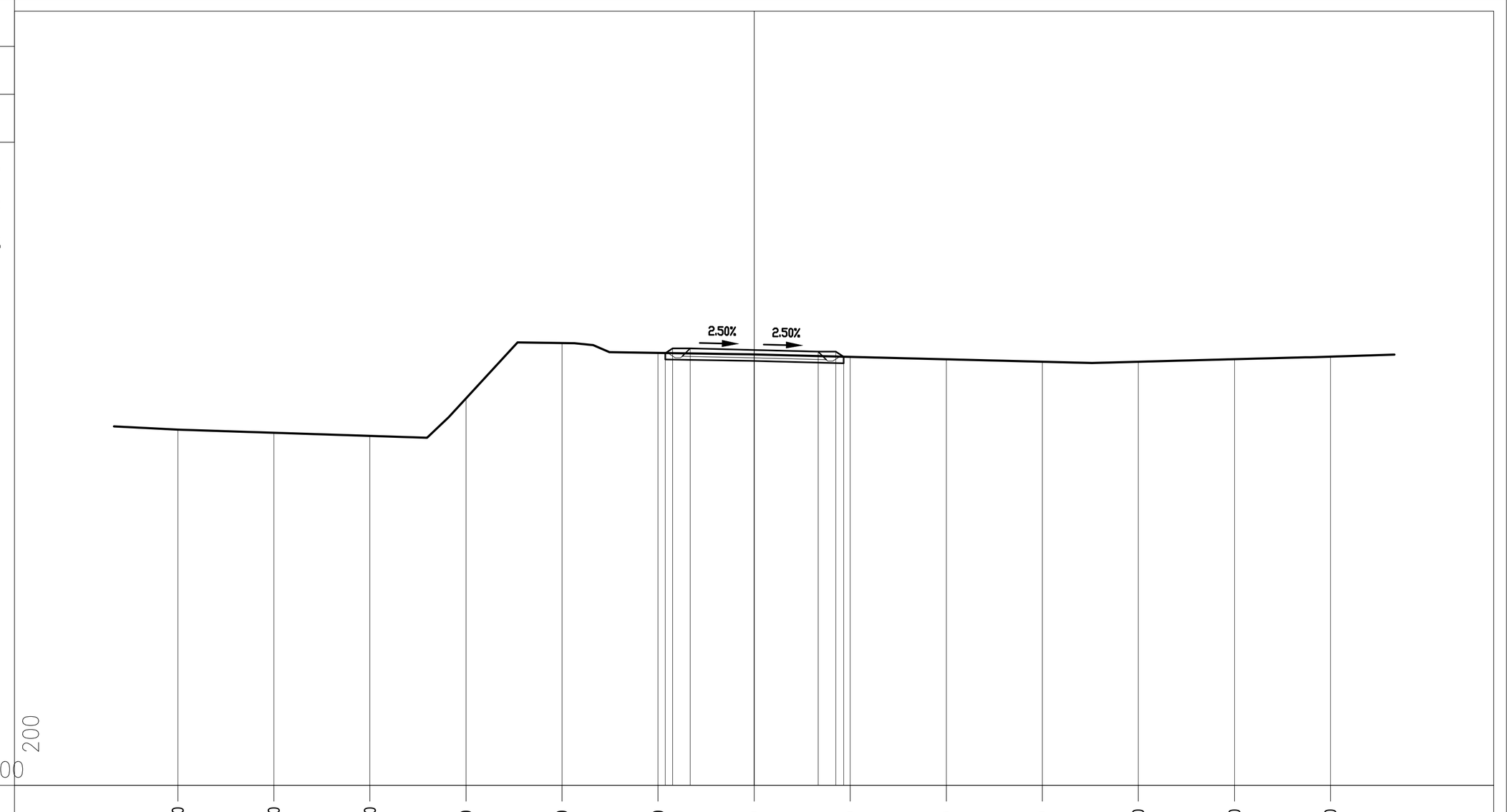

PROGRESSIVE TERRENO	-18.00	-15.00	-12.00	-9.00	-6.00	-3.00	0.00	3.00	6.00	9.00	12.00	15.00	18.00
PARZIALI TERRENO	3.00	3.00	3.00	3.00	3.00	3.00	3.00	3.00	3.00	3.00	3.00	3.00	
QUOTE TERRENO	186.12	186.02	185.92	187.10	188.83	188.51	188.47	188.39	188.32	188.24	188.24	188.32	188.40

PROGRESSIVE PROGETTO	-2.77	-2.55	-2.00	0.00	2.00	2.55	2.79
PARZIALI PROGETTO	0.22	0.55	2.00	2.00	0.55	0.24	
QUOTE PROGETTO	188.51	188.66	188.66	188.61	188.56	188.56	188.40

PROFILO RVL07 — SEZIONE 5 — PROGRESSIVA 200.00

A STERRO mq 1.65
C MISTO GRAN. STAB. mq 1.07
H VEGETALE mq 0.41
d IDROSEMINA m 1.23
h SCOTICO m 0.45

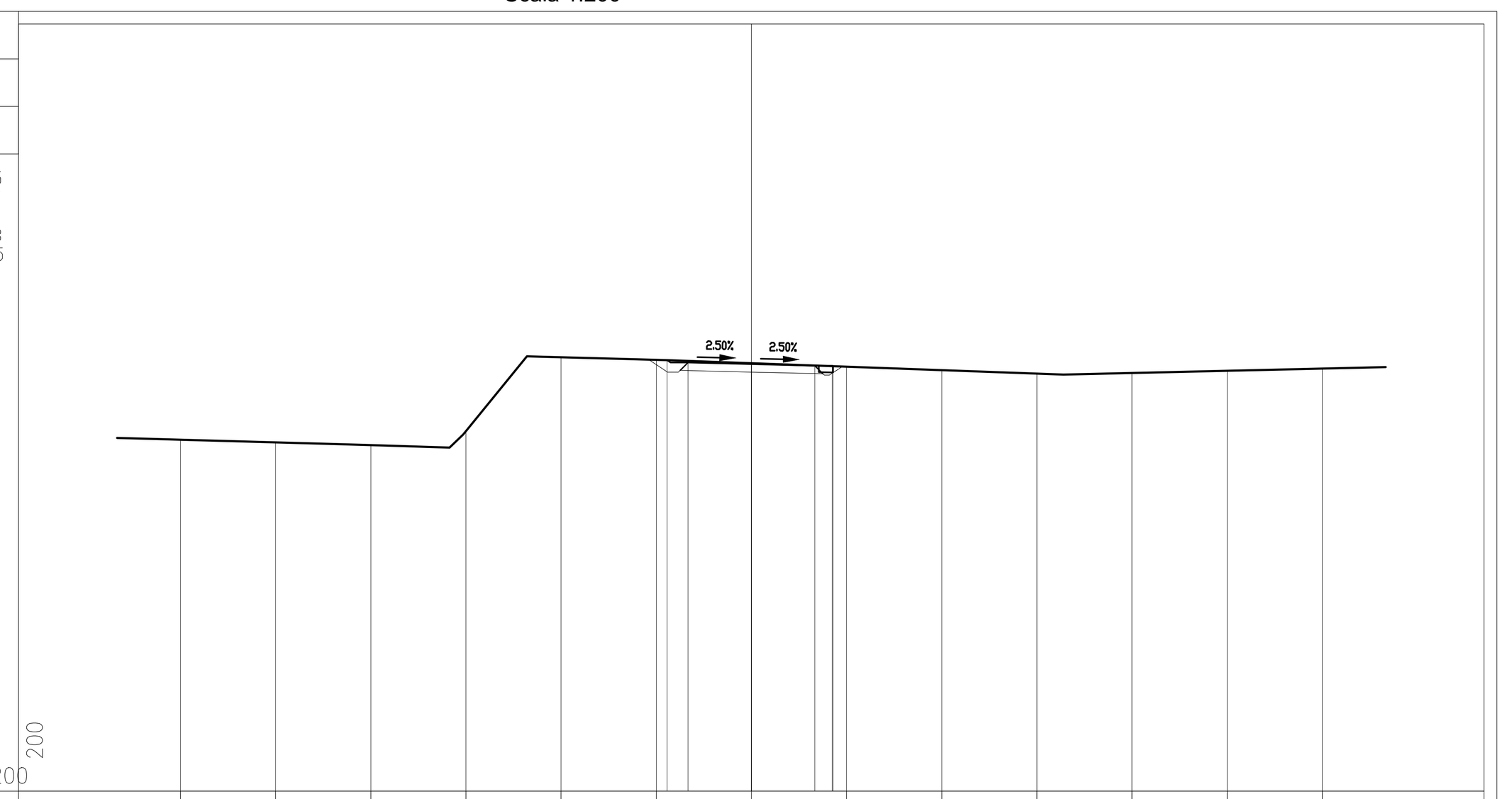

PROGRESSIVE TERRENO	-18.00	-15.00	-12.00	-9.00	-6.00	-3.00	0.00	3.00	6.00	9.00	12.00	15.00	18.00
PARZIALI TERRENO	3.00	3.00	3.00	3.00	3.00	3.00	3.00	3.00	3.00	3.00	3.00	3.00	
QUOTE TERRENO	186.09	186.01	185.92	186.36	188.69	188.61	188.50	188.39	188.28	188.17	188.19	188.26	188.33

PROGRESSIVE PROGETTO	-2.66	-2.00	0.00	2.00	2.55	2.57
PARZIALI PROGETTO	0.66	2.00	2.00	0.55	0.02	
QUOTE PROGETTO	188.60	188.52	188.47	188.42	188.42	188.41

PROFILO RVL07 — SEZIONE 6 — PROGRESSIVA 250.00

A STERRO mq 1.36
C MISTO GRAN. STAB. mq 1.06
H VEGETALE mq 0.37
d IDROSEMINA m 1.16
h SCOTICO m 5.07

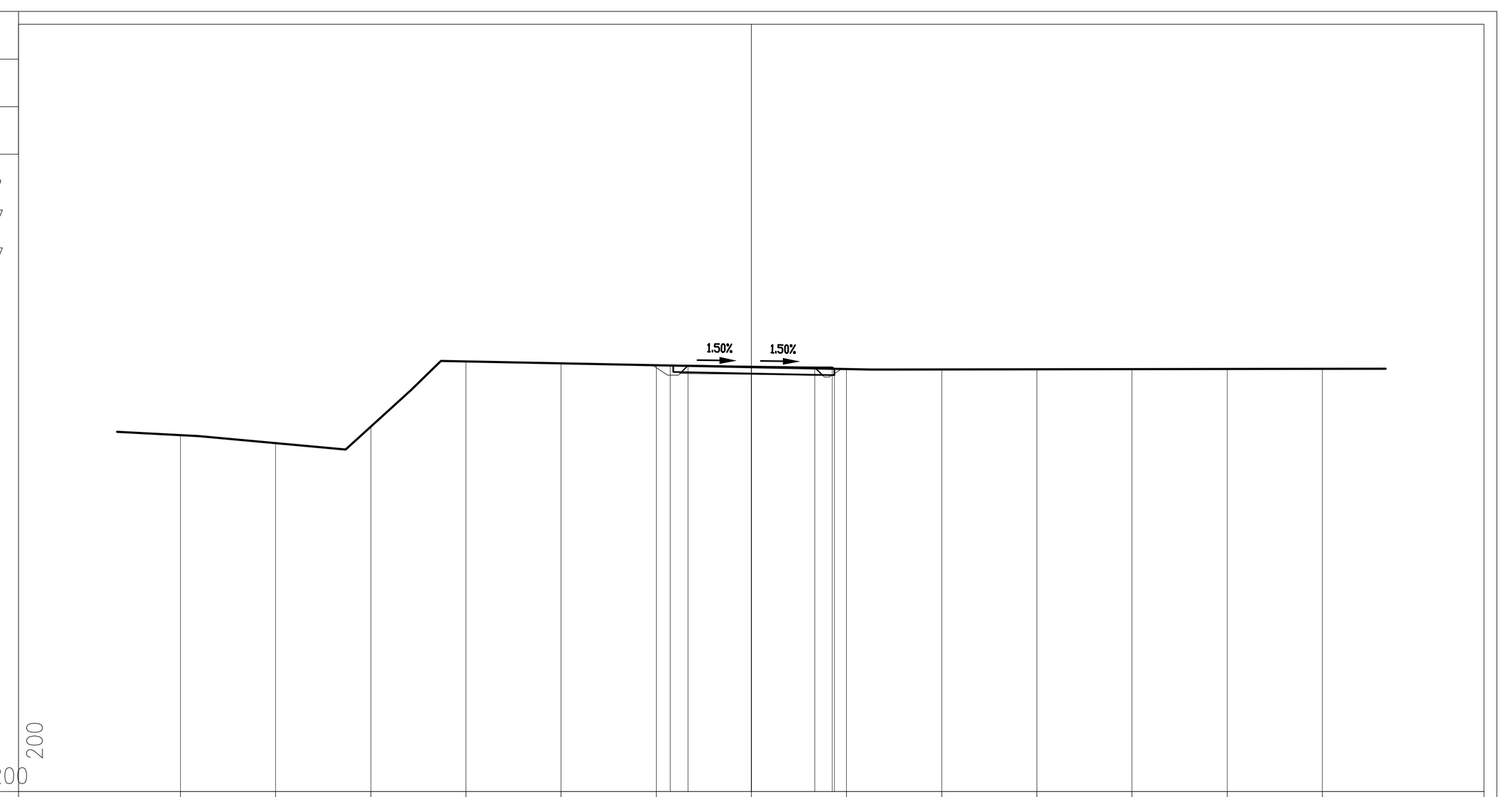

PROGRESSIVE TERRENO	-18.00	-15.00	-12.00	-9.00	-6.00	-3.00	0.00	3.00	6.00	9.00	12.00	15.00	18.00
PARZIALI TERRENO	3.00	3.00	3.00	3.00	3.00	3.00	3.00	3.00	3.00	3.00	3.00	3.00	
QUOTE TERRENO	186.24	185.99	186.51	188.57	188.51	188.45	188.38	188.32	188.31	188.32	188.32	188.33	188.33

PROGRESSIVE PROGETTO	-2.55	-2.00	0.00	2.00	2.55	2.61
PARZIALI PROGETTO	0.55	2.00	2.00	0.55	0.06	
QUOTE PROGETTO	188.44	188.43	188.40	188.37	188.37	188.33

PROFILO RVL07 — SEZIONE 7 — PROGRESSIVA 300.00

A STERRO mq 0.94
B RILEVATO mq 0.46
C MISTO GRAN. STAB. mq 1.07
H VEGETALE mq 0.71
d IDROSEMINA m 2.40
h SCOTICO m 4.94

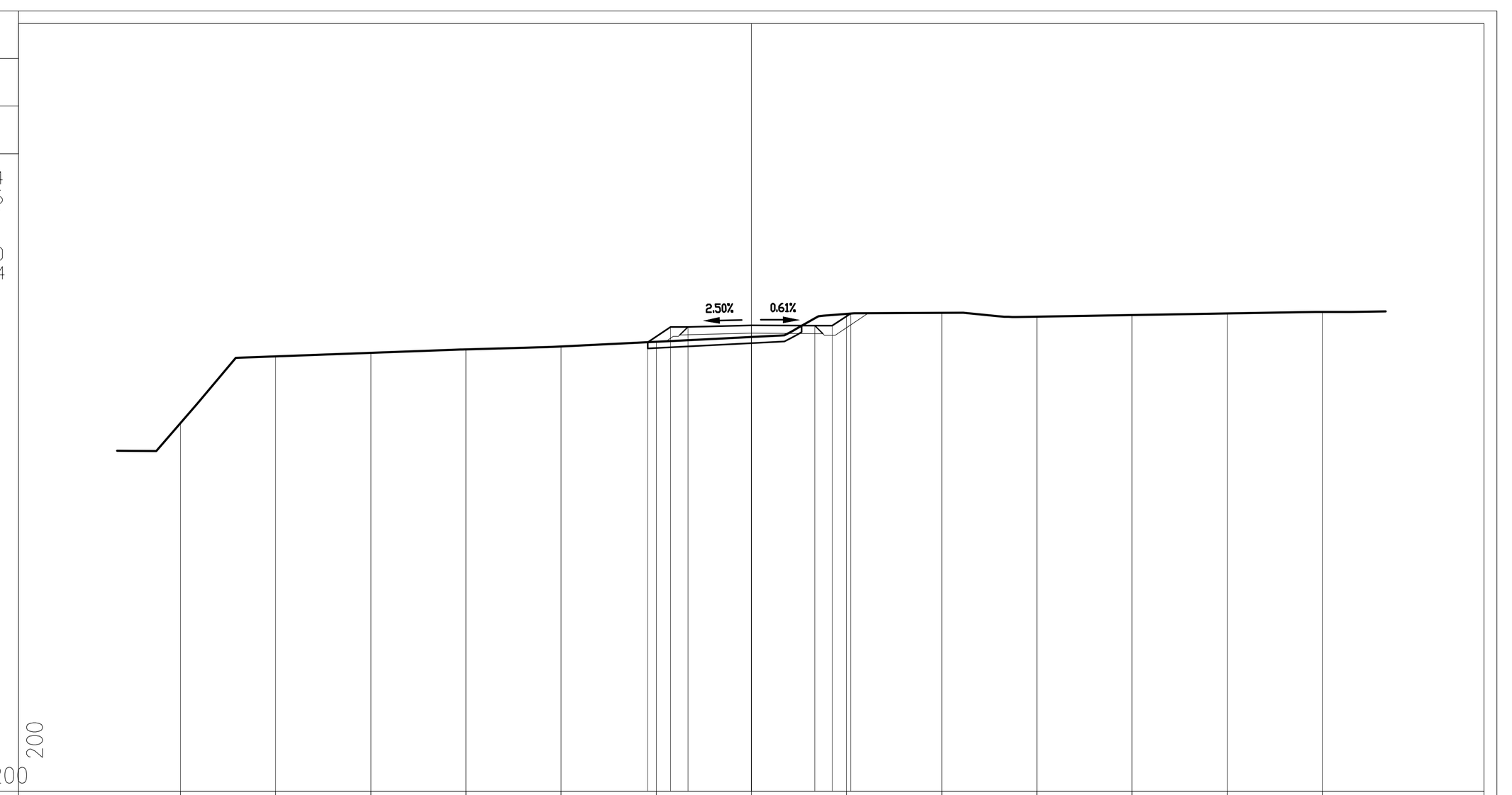

PROGRESSIVE TERRENO	-18.00	-15.00	-12.00	-9.00	-6.00	-3.00	0.00	3.00	6.00	9.00	12.00	15.00	18.00
PARZIALI TERRENO	3.00	3.00	3.00	3.00	3.00	3.00	3.00	3.00	3.00	3.00	3.00	3.00	
QUOTE TERRENO	186.60	188.71	188.82	188.93	189.02	189.17	189.32	190.05	190.08	189.96	190.01	190.06	190.11

PROGRESSIVE PROGETTO	-3.27	-2.55	-2.00	0.00	2.00	2.55	3.13
PARZIALI PROGETTO	0.72	0.55	2.00	2.00	0.55	0.58	
QUOTE PROGETTO	189.16	189.64	189.64	189.69	189.67	189.67	190.06

PROFILO RVL07 — SEZIONE 8 — PROGRESSIVA 350.00

A STERRO mq 1.29
C MISTO GRAN. STAB. mq 1.06
H VEGETALE mq 0.37
d IDROSEMINA m 1.36
h SCOTICO m 4.04

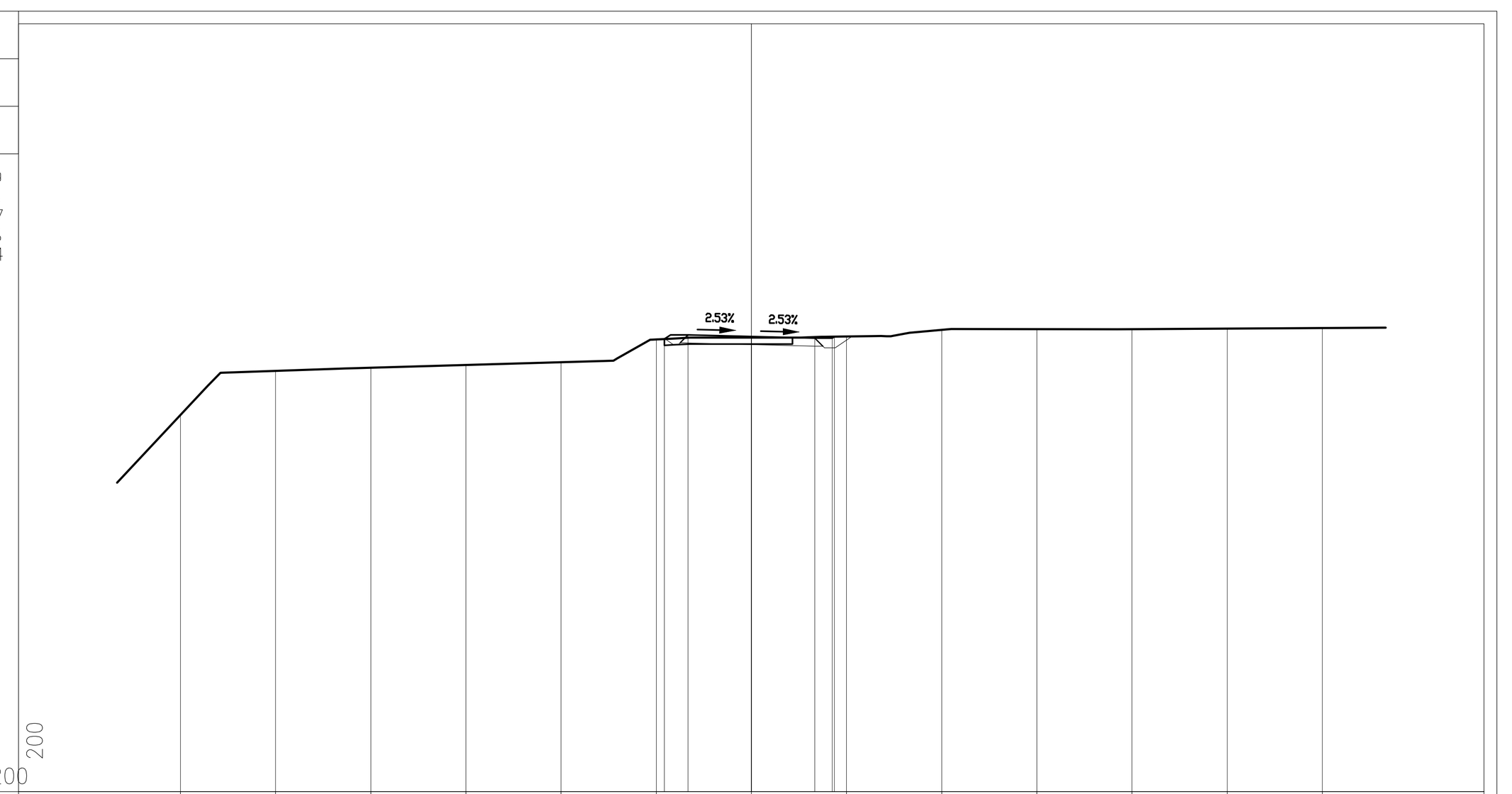

PROGRESSIVE TERRENO	-18.00	-15.00	-12.00	-9.00	-6.00	-3.00	0.00	3.00	6.00	9.00	12.00	15.00	18.00
PARZIALI TERRENO	3.00	3.00	3.00	3.00	3.00	3.00	3.00	3.00	3.00	3.00	3.00	3.00	
QUOTE TERRENO	187.87	189.26	189.36	189.45	189.53	190.25	190.31	190.34	190.55	190.58	190.58	190.59	190.61

PROGRESSIVE PROGETTO	-2.74	-2.00	0.00	2.00	2.55	2.62
PARZIALI PROGETTO	0.74	2.00	2.00	0.55	0.07	
QUOTE PROGETTO	190.27	190.39	190.34	190.29	190.29	190.34

PROFILO RVL07 — SEZIONE 9 — PROGRESSIVA 371.88

A STERRO mq 1.62
C MISTO GRAN. STAB. mq 1.06
H VEGETALE mq 0.48
d IDROSEMINA m 1.72
h SCOTICO m 2.84

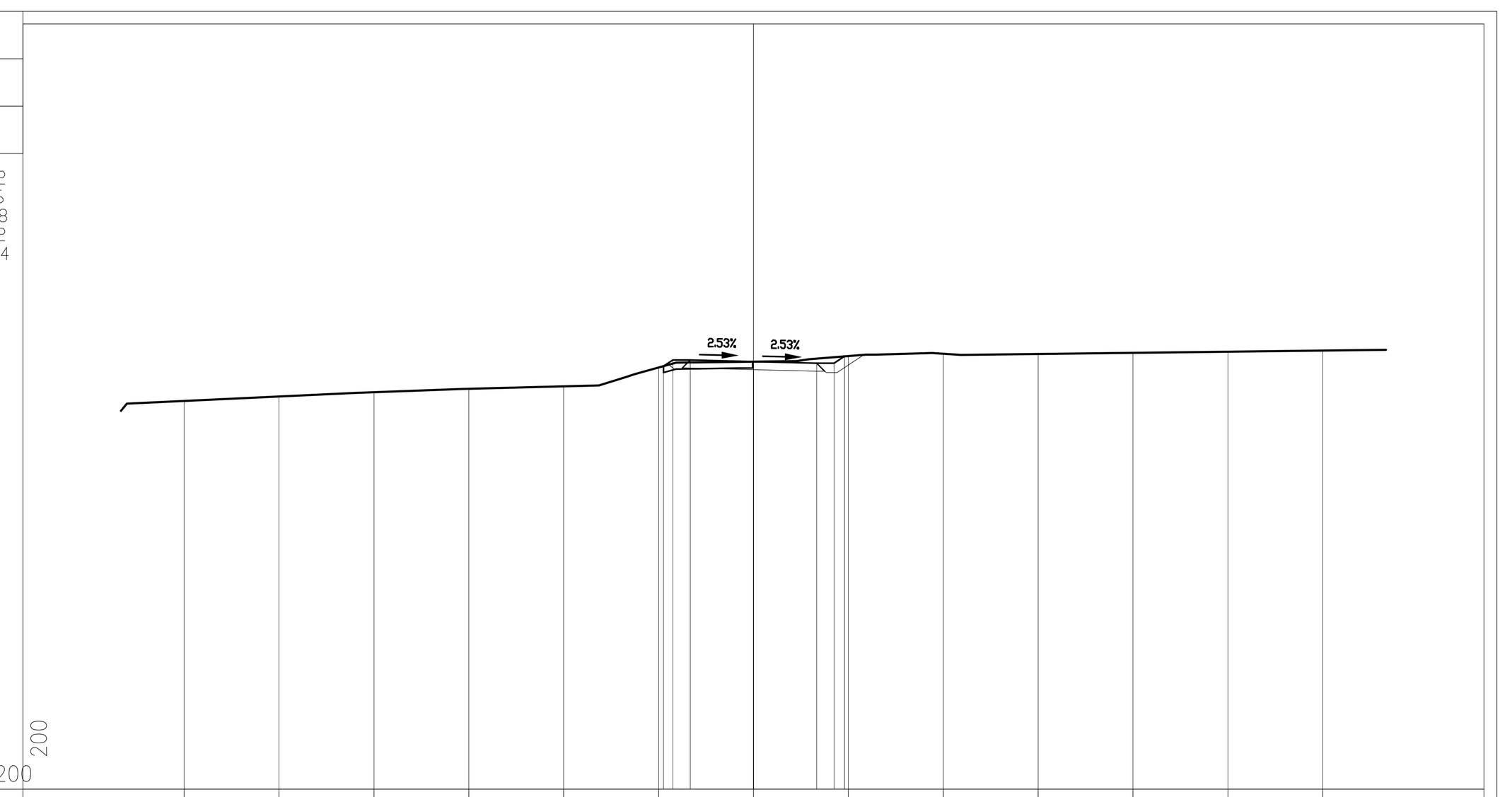

PROGRESSIVE TERRENO	-18.00	-15.00	-12.00	-9.00	-6.00	-3.00	0.00	3.00	6.00	9.00	12.00	15.00	18.00
PARZIALI TERRENO	3.00	3.00	3.00	3.00	3.00	3.00	3.00	3.00	3.00	3.00	3.00	3.00	
QUOTE TERRENO	189.28	189.42	189.56	189.66	189.74	190.33	190.52	190.70	190.78	190.77	190.80	190.84	190.87

PROGRESSIVE PROGETTO	-2.84	-2.55	-2.00	0.00	2.00	2.55	2.88
PARZIALI PROGETTO	0.29	0.55	2.00	2.00	0.55	0.33	
QUOTE PROGETTO	190.38	190.57	190.57	190.52	190.47	190.47	190.69

Autostrada Asti-Cuneo

TRONCO II A21 (ASTI EST) - A6 (MARENE)
LOTTO 6 RODDI-DIGA ENEL

STRALCIO a
TRA IL LOTTO II.7 E LA PK. 5+000

PROGETTO DEFINITIVO

03 - PROGETTO STRADALE

03.09 - Ripristino viabilità locali
Sezioni trasversali

IMPRESA	PROGETTISTA	INTEGRATORE ATTIVITA' SPECIALISTICHE	COMMITTENTE
ITINERA	PROGER	Dott. Ing. Salvatore Sguazzo Albo degli Ingegneri provincia di Salerno n. 5031 PROGER	Autostrada Asti-Cuneo S.p.A. Direzione e Coordinamento: S.A.L.T. p.A. (Gruppo ASTM) Via XX Settembre, 98/E 00187 Roma

REV.	DATA	DESCRIZIONE	REDATTO	CONTR.	APPROV.	RIESAME
A	05-2021	EMISSIONE	Geom. Ghelma	Ing. Molteni	Ing. Sguazzo	Ing. Sguazzo

DATA: MAGGIO 2021 — SCALA: 1:200

N. PROGR. 03.09.03

CODIFICA — PROGETTO: P017 — LIV: D — DOCUMENTO: CAS SZ 001 — REV: A

WBS: A33I26A000

CUP: G31B20001080005

RESPONSABILE DEL PROCEDIMENTO

VISTO DELLA COMMITTENTE

Il presente documento non potrà essere copiato, riprodotto o altrimenti pubblicato, in tutto od in parte, senza il consenso scritto dell' Autostrada ASTI - CUNEO S.p.A.. Ogni utilizzo non autorizzato sarà perseguito a norma di legge. This document may not be copied, reproduced or published, either in part or in its entirety, without the written permission of Autostrada Asti - Cuneo S.p.A.. Unauthorized use will be persecute by law.

MOD-COP_vev.0 Rif. IST-01.1-01