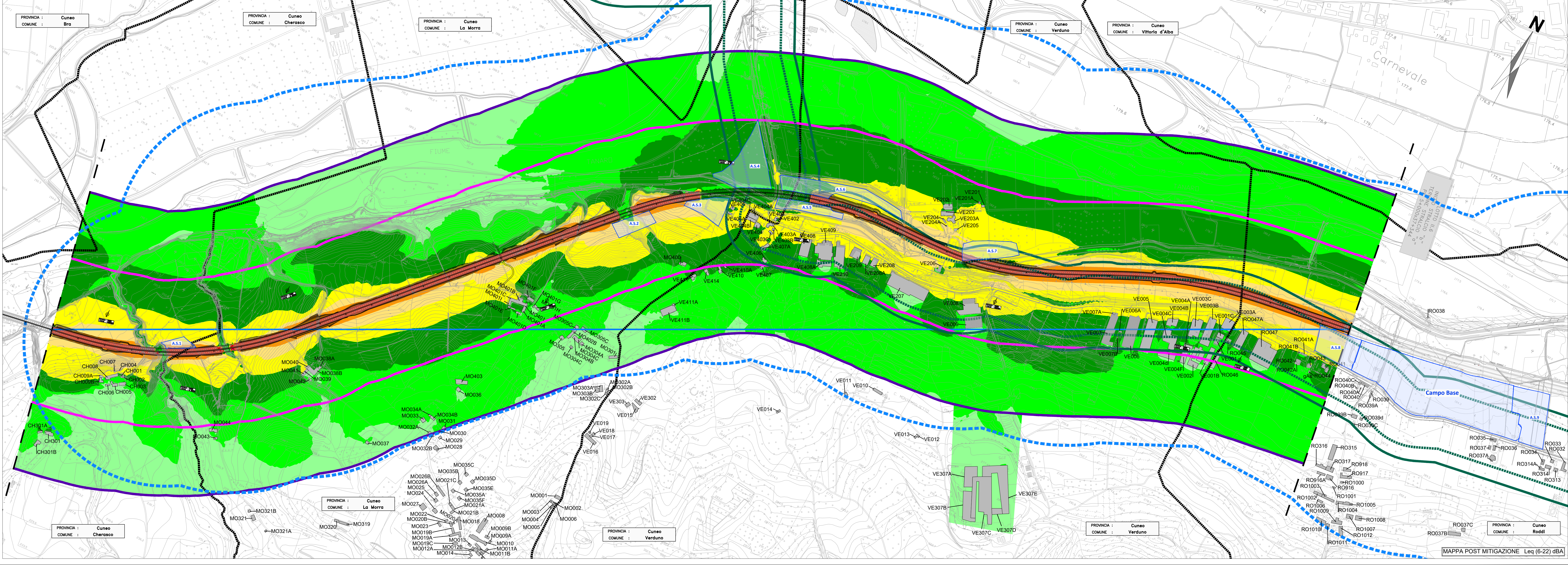
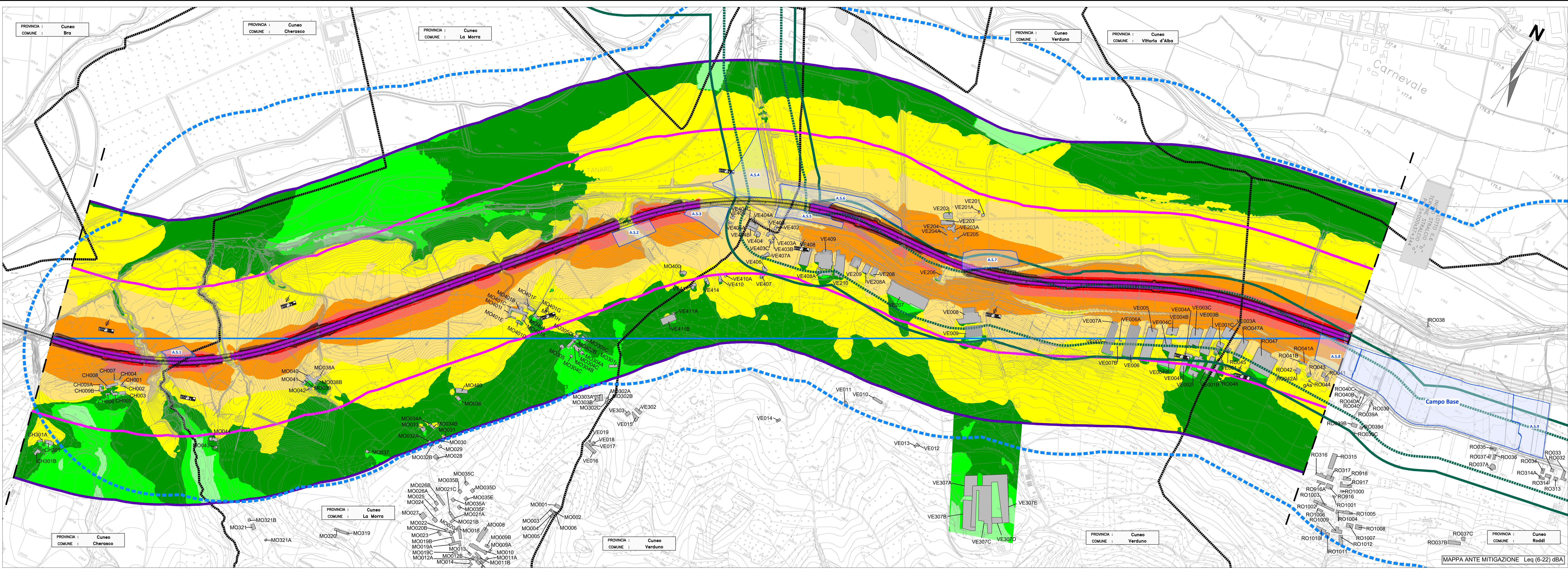

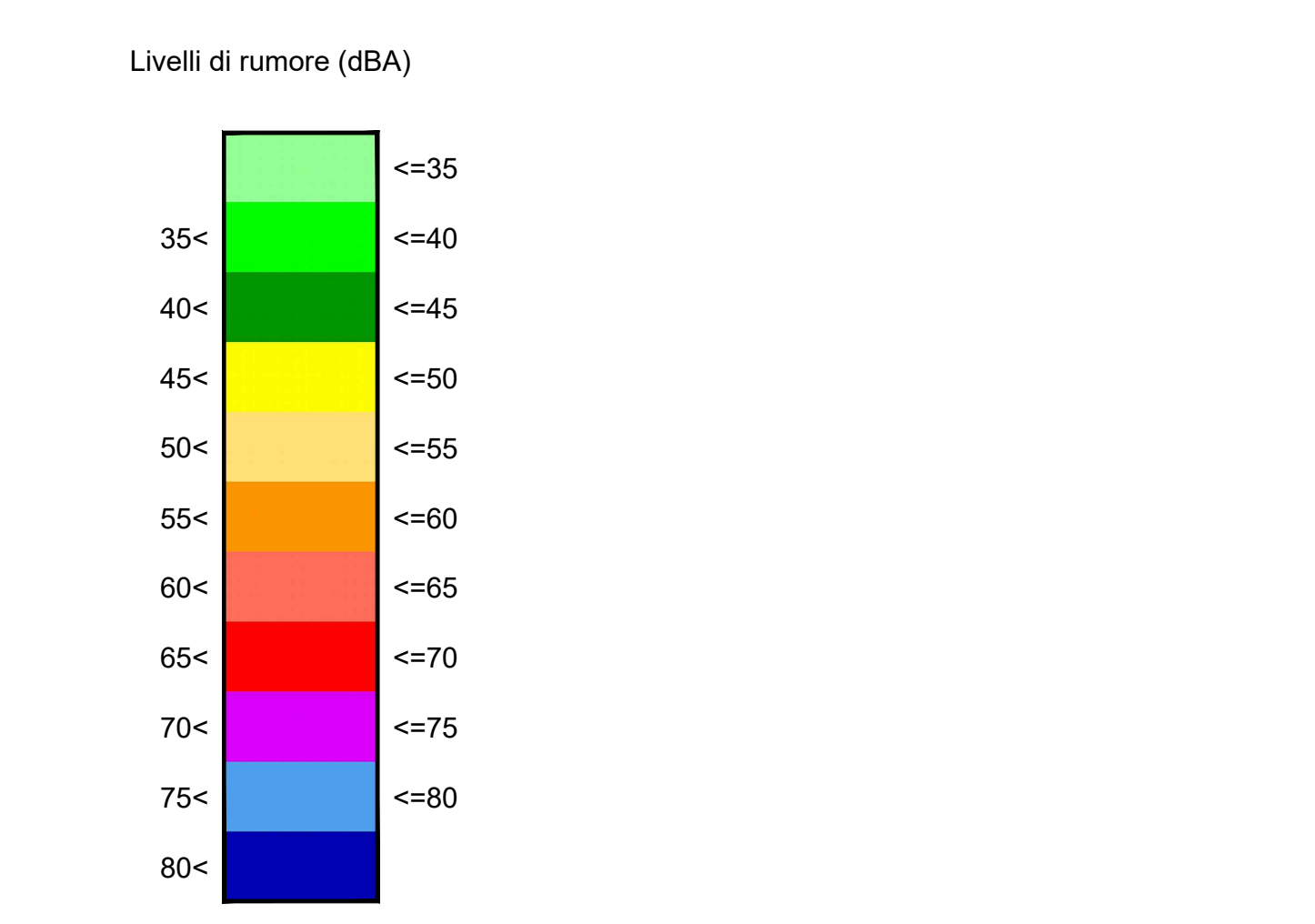


NOTE GENERALI

- Codifica ricettore
XX001 - n° progressivo comune
- CH=Cherasco MO=La Morra VE=Verduno RO=Roddi GU=Guarene AL=Alba
- Confine comunali
- Canterizzazione: campo base e aree di stoccaggio
- Fasce di pertinenza acustica (m)
- 250 pertinenza acustica 500 ambito di indagine
- Fasce di pertinenza sorgenti concorsuali (m)
- 150 SP7 100
- Ambito di studio cantieri (m)
- 500 ambito di indagine 500



Autostrada Asti-Cuneo

TRONCO II A21 (ASTI EST) - A6 (MARENE)
LOTTO 6 RODDI-DIGA ENEL

STRALCIO a
TRA IL LOTTO II.7 E LA PK. 5+000

PROGETTO DEFINITIVO

STUDI E INDAGINI
STUDIO ACUSTICO
Impatti di esercizio
Mappe di rumore Leq (6-22) e Leq (22-6)

IMPRESA	PROGETTISTA	INTEGRATORE ATTIVITÀ SPECIALISTICA	COMITENTE
ITINERA	PROGER	PROGER	Autostrade Asti-Cuneo S.p.A.

REV.	DATA	DESCRIZIONE	REDATTO	CONTR.	APPROV.	RIESEMA	DATA	SCALA
A	25-2021	EMISSIONE	SPA	Ing. Serris	Ing. Spagnoli	Ing. Spagnoli	15/09/2021	1:5000

02.09.05

RESPONSABILE DEL PROCEDIMENTO

VISTO DELLA COMMITTENTE