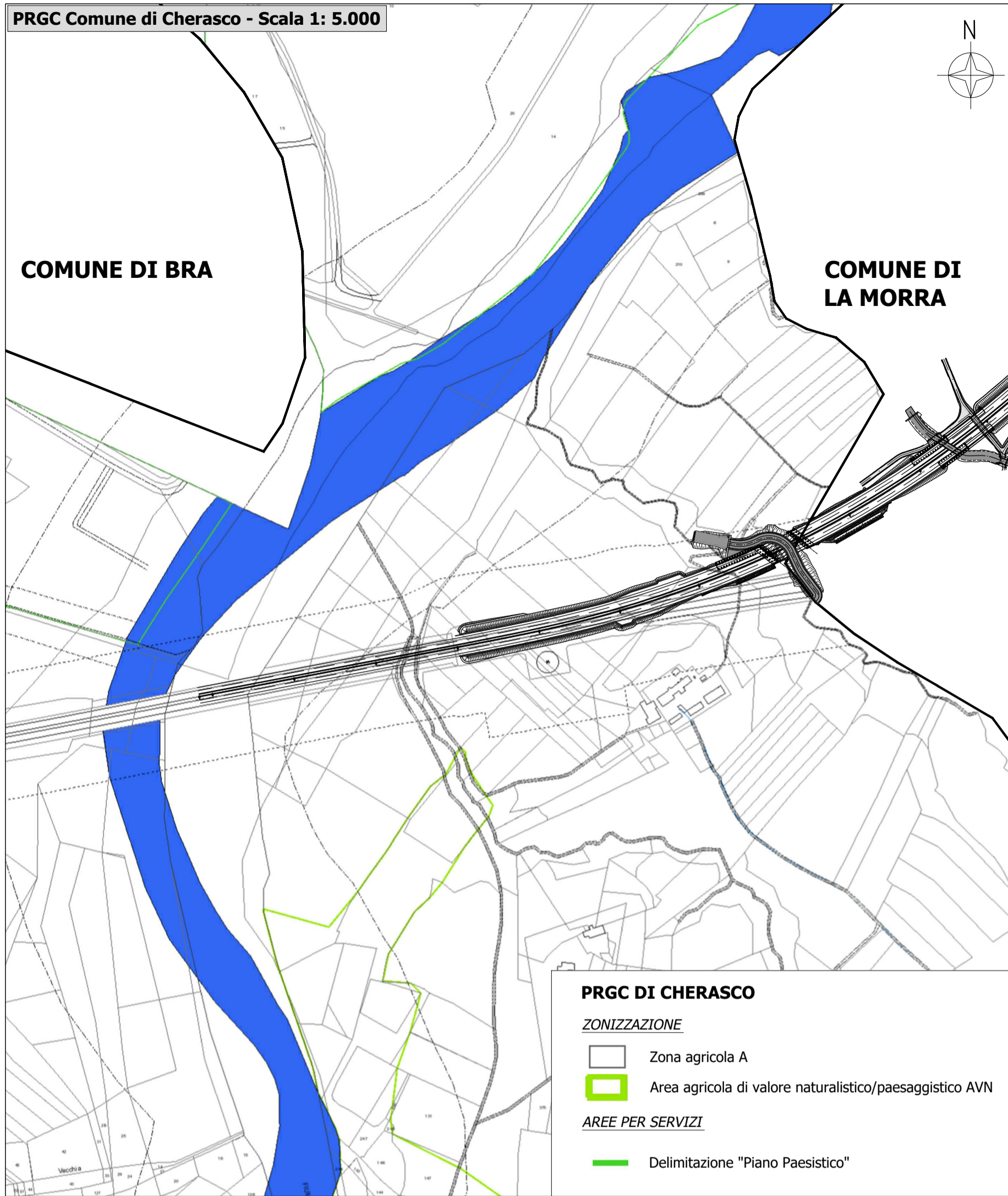
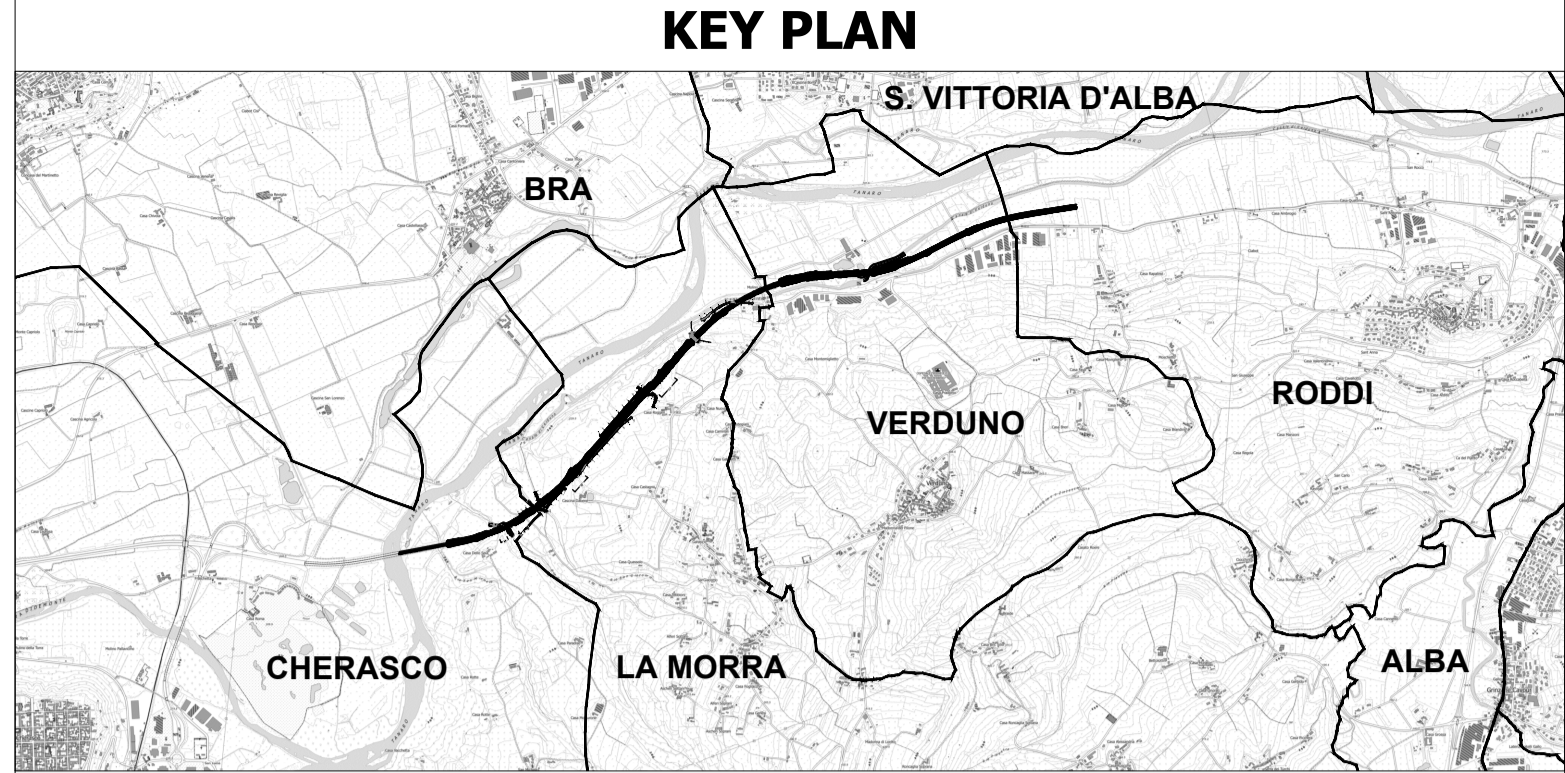
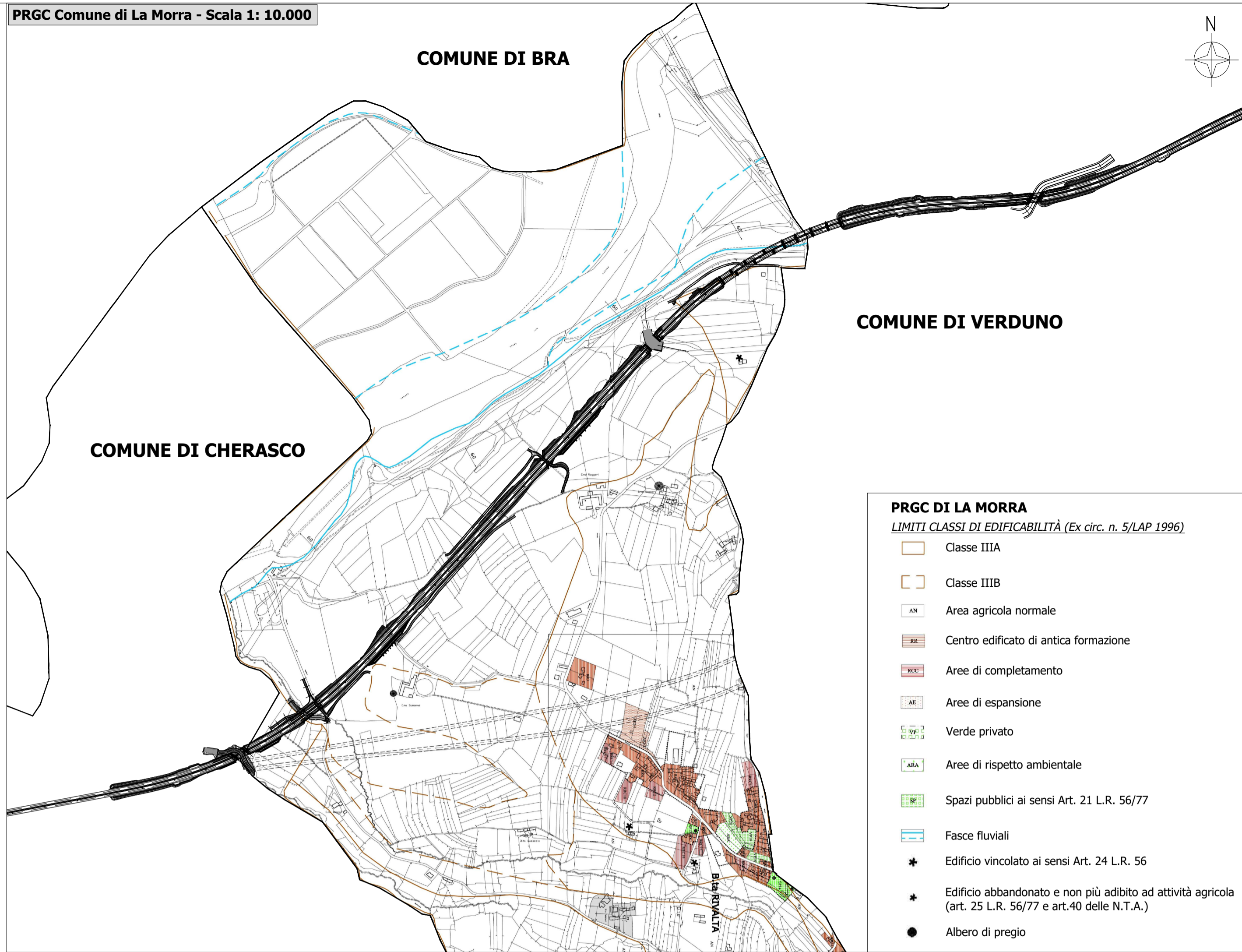


PRGC Comune di Cherasco - Scala 1: 5.000



PRGC Comune di La Morra - Scala 1: 10.000

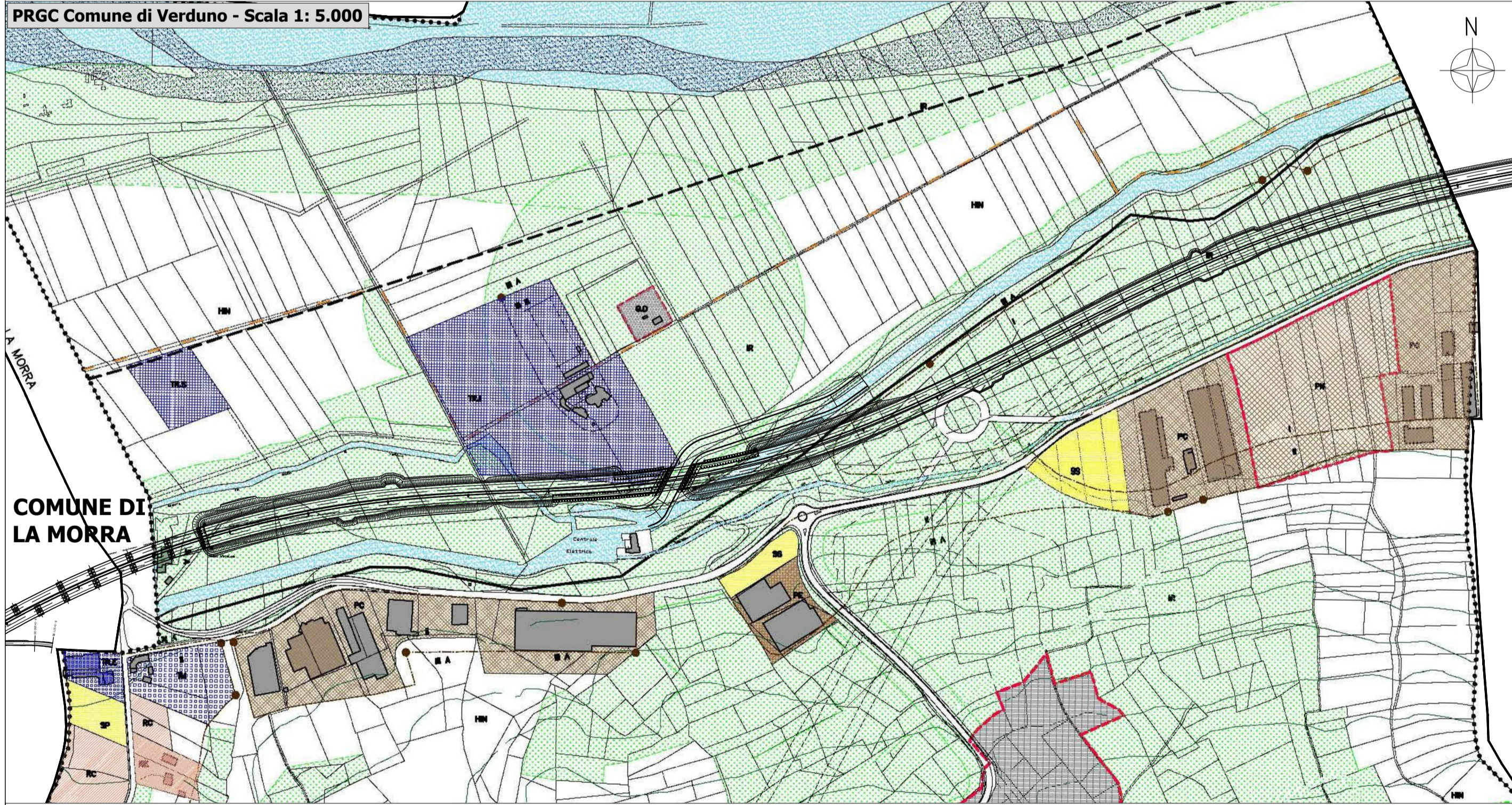


**Legenda**

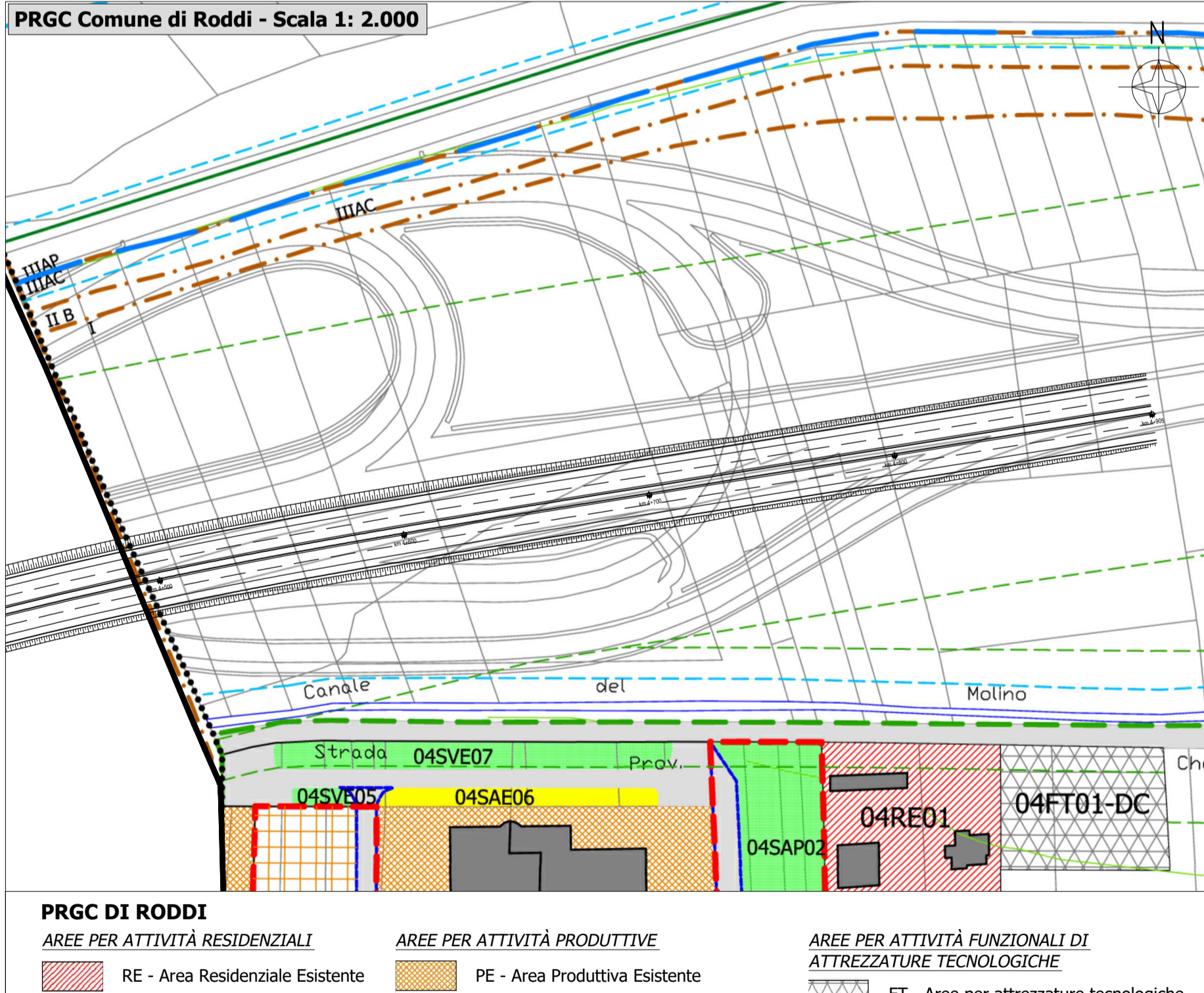
- Soluzione progettuale Lotto II.6a
- Limiti amministrativi

Fonte:  
 Comune di Cherasco, PRGC - Variante Parziale 1BR approvata con D.C.C. n.13 del 21/03/2019;  
 Comune di La Morra, PRGC - Variante Strutturale N. 4 adottata con D.C.C. n. 20/CC in data 31/03/2018, Tav.8a.2  
 Comune di Verduno, PRGC - Variante Parziale N.15 adottata con D.C.C. n.35 del 28/12/2017, Tav. 3;  
 Comune di Roddi, PRGC approvato con D.G.R. n. 30-13424 del 1/03/2010, Tav. 4 Assetti generale - Carta di Sintesi

PRGC Comune di Verduno - Scala 1: 5.000



PRGC Comune di Roddi - Scala 1: 2.000



**TRONCO II A21 (ASTI EST) - A6 (MARENE)**  
**LOTTO 6 RODDI-DIGA ENEL**

STRALCIO a  
 TRA IL LOTTO II.7 E LA PK. 5+000

**PROGETTO DEFINITIVO**

**11 - STUDIO DI IMPATTO AMBIENTALE**  
 11.01 - Parte generale  
 Mosaico degli strumenti urbanistici comunali

|                               |                 |  |  |               |              |              |                         |                 |  |
|-------------------------------|-----------------|--|--|---------------|--------------|--------------|-------------------------|-----------------|--|
| IMPRESA<br>                   | PROGETTISTA<br> | INTEGRATORE ATTIVITÀ SPECIALISTICHE<br>Dott. Ing. Salvatore Spizzo<br>Alto degli Ingegneri<br>provincia di Salerno n. 5031 | COMMITTENTE<br>Autostrada Asti-Cuneo S.p.A.<br>Direzione e Coordinamento: SALLI p.A. (Gruppo ASTI)<br>Via XX Settembre, 98/E<br>00187 Roma |               |              |              |                         |                 |  |
| REV.                          | DATA            | DESCRIZIONE  | REDATTO  | CONTR.        | APPROV.      | RIESAME      | DATA                    | SCALA           |  |
| A                             | 05-2021         | EMISSIONE  | Ing. Cassani   | Ing. Di Prete | Ing. Squazzo | Ing. Squazzo | MAGGIO 2021             | varie           |  |
|                               |                 |  |  |               |              |              | N. PROGR.               | 11.01.05        |  |
| CODIFICA                      |                 |  |  |               |              |              | WBS                     | A33126A000      |  |
|                               |                 |  |  |               |              |              | CUP                     | G31B20001080005 |  |
| RESPONSABILE DEL PROCEDIMENTO |                 |  |  |               |              |              | VISTO DELLA COMMITTENTE |                 |  |

Il presente documento non potrà essere copiato, ristampato o altrimenti pubblicato, in tutto o in parte, senza il consenso scritto dell'Autore. S.A. - CINESE S.p.A. Ogni utilizzo non autorizzato sarà perseguito a norma di legge.

**PRGC DI VERDUNO**

- ..... Limite territorio comunale
- Ambito Strumento Urbanistico Esecutivo (S.U.E.)
- Limite zona di rispetto
- Permesso convenzionato
- Limite vincolo idrogeologico
- RC Area residenziale di completamento
- PE Area produttiva esistente
- PC Area produttiva di riordino e completamento
- PN Area produttiva di nuovo impianto
- TR.I Aree turistiche ricettive ricreative ineditabili
- TM Area mista commerciale residenziale
- SP Servizi pubblici - parcheggi
- SS Servizi pubblici - insediamenti produttivi e terziari
- IR Area ineditabile di rispetto
- G Servizi di interesse generale
- G.D Aree per attrezzature tecnologiche
- FIUMI, TORRENTI
- Tracciato Autostrada in previsione
- Percorso del fiume Tanaro come da C.T.R.
- H Area agricola
- HN Area agricola ineditabile di riassetto territoriale
- H Area agricola
- Limite esterno della fascia C
- Limite tra la fascia B e la fascia C
- Limite tra la fascia A e la fascia B
- Pista ciclabile

**PRGC DI RODDI**

- Strada 04SV07
- Strada 04SAE06
- Strada 04SAP02
- Strada 04RE01
- Strada 04FT01-DC
- Canale del Molino
- Strada 04SV05
- Strada 04SAE06
- Strada 04SAP02
- Strada 04RE01
- Strada 04FT01-DC
- Canale del Molino