





**Legenda**

-  Soluzione progettuale Lotto II.6a
-  Limiti amministrativi
- Rete Natura 2000**
-  ZSC (Zona Speciale di Conservazione)
- Aree Naturali Protette**
-  EUAP (Area appartenente all'Elenco Ufficiale delle Aree naturali Protette)



Fonte: Regione Piemonte, Geoportale Regionale, SIC/ZSC e ZPS - Shapefile; Geoportale Nazionale, MATTM, EUAP - Shapefile






**TRONCO II A21 (ASTI EST) - A6 (MARENE)  
LOTTO 6 RODDI-DIGA ENEL**

**STRALCIO a  
TRA IL LOTTO II.7 E LA PK. 5+000**

**PROGETTO DEFINITIVO**

**11 - STUDIO DI IMPATTO AMBIENTALE**

**11.05 - Biodiversità  
Carta delle aree naturali tutelate**

IMPRESA	PROGETTISTA	INTEGRATORE ATTIVITA' SPECIALISTICHE	COMMITTENTE
			Autostrada Asti-Cuneo S.p.A. Direttore e Coordinamento: SALLI p.A. (Gruppo ASTM) Via XI Settembre, 98/E 00187 Roma

REV.	DATA	DESCRIZIONE	REDATTO	CONTR.	APPROV.	RIESAME	DATA	SCALA
A	05-2021	EMISSIONE	Ing. Cassani	Ing. Di Prete	Ing. Squazzo	Ing. Squazzo	MAGGIO 2021	1:25.000
							N. PROGR.	
								11.05.03

CODIFICA	PROGETTO	LV	DOCUMENTO	REV	WBS
	P017	D	AMB CY	003 A	A33126A000
					CUP G31B20001080005

RESPONSABILE DEL PROCEDIMENTO	VISTO DELLA COMMITTENTE