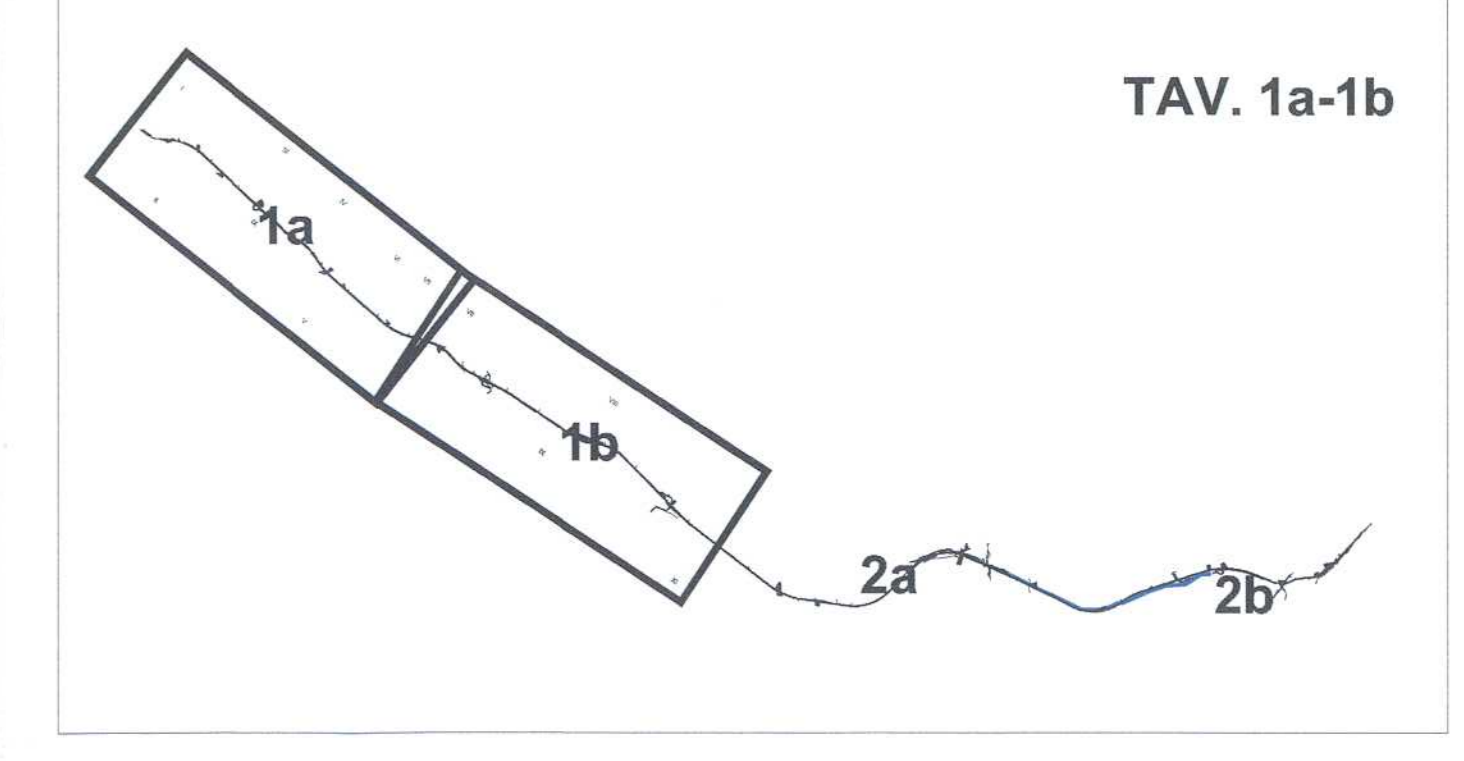
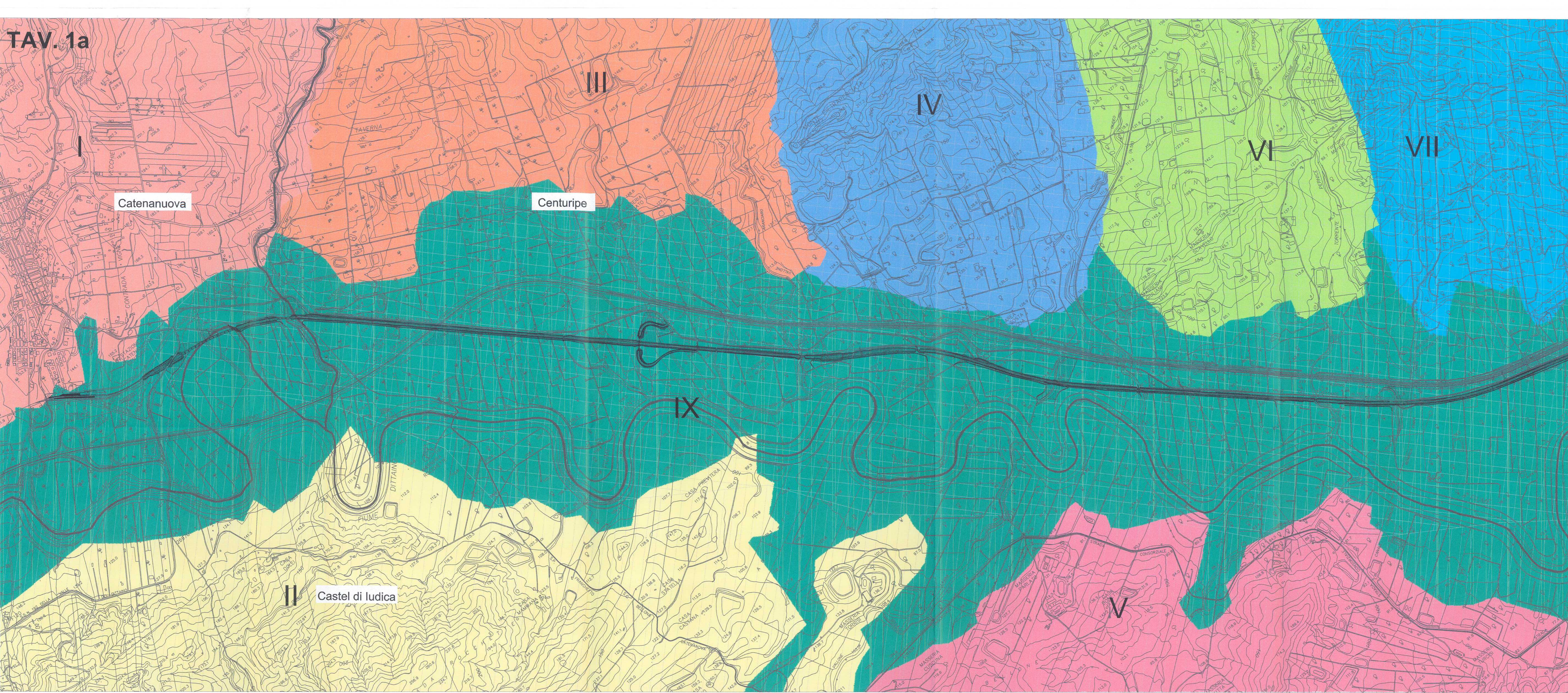


TAV. 1a



TAV. 1a-1b

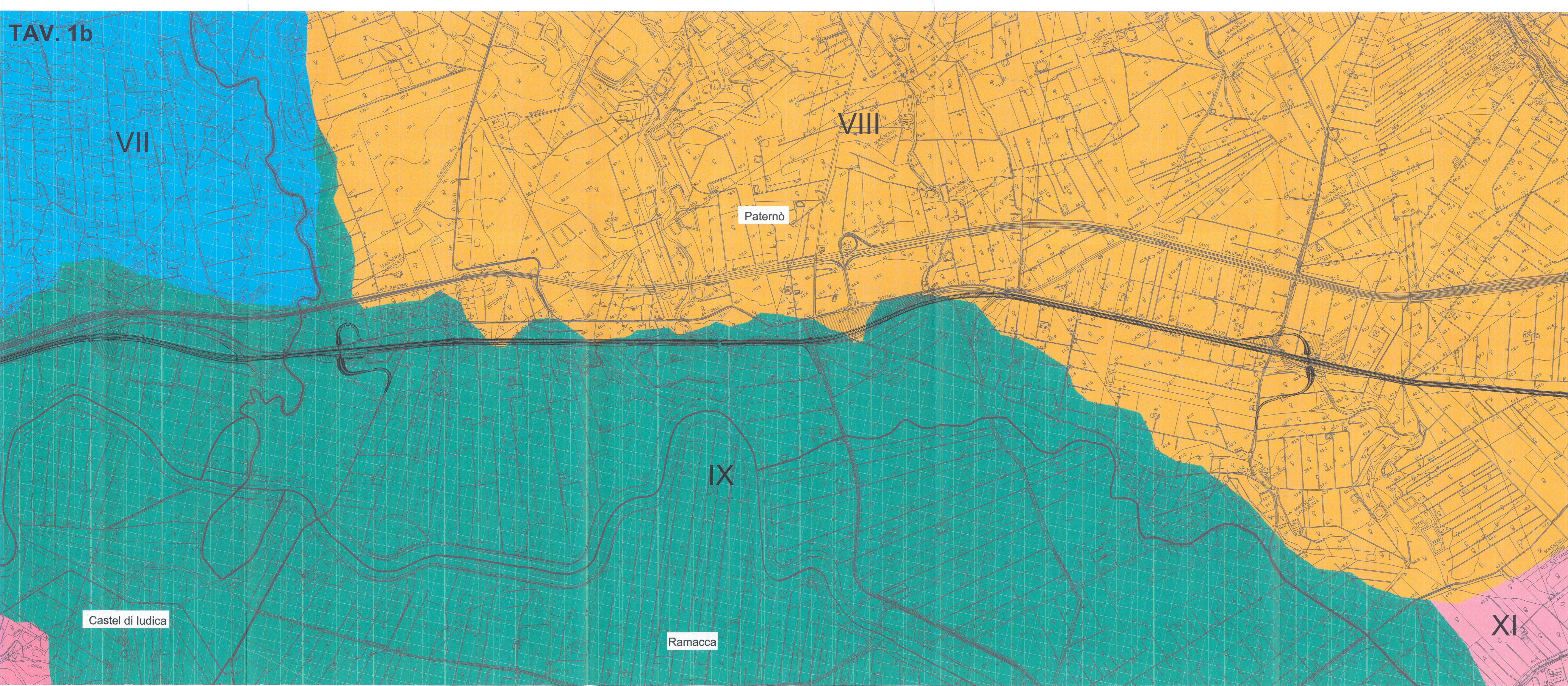
**LEGENDA**

- UNITA' DI PAESAGGIO**
- I SICILIA INTERNA: Unità di Catenanuova
  - II SICILIA INTERNA: Unità di Montescapello
  - III SICILIA INTERNA: Unità di Cubba
  - IV SICILIA INTERNA: Unità di Muglia
  - V SICILIA INTERNA: Unità di Castel di Iudica
  - VI SICILIA INTERNA: Unità della Pianura Etna
  - VII ETNA: Collina etnea interna
  - VIII ETNA: Unità di Sferro
  - IX SICILIA INTERNA: Unità pianura Simeto
  - X ETNA: Unità di Gerbini
  - XI SICILIA COSTIERA: Unità Bassa pianura Simeto
  - XII SICILIA COSTIERA: Unità Catania Ovest

- AMBITI DI PAESAGGIO**
- Ambito 12 - colline dell'ennese
  - Ambito 14 - pianura alluvionale catanese

- Tracciato di progetto e opere connesse
- Elettrodotto e opere connesse
- Aree di cantiere
- Confini comunali

TAV. 1b



COMMITTENTE:

PROGETTAZIONE:

**U.O. AMBIENTE E ARCHEOLOGIA**  
**INFRASTRUTTURE FERROVIARIE STRATEGICHE DEFINITE DALLA LEGGE OBIETTIVO N. 443/01**

**PROGETTO PRELIMINARE**  
**NUOVO COLLEGAMENTO PALERMO - CATANIA**  
**RADDOPPIO DELLA TRATTA BICOCCA - CATENANUOVA**

**STUDIO DI IMPATTO AMBIENTALE**  
**QUADRO DI RIFERIMENTO AMBIENTALE**

**CARTA DELLA MORFOLOGIA DEL PAESAGGIO 1/2**      **SCALA: 1:10.000**

COMMESSA	LOTTO	FASE	ENTE	TIPO DOC.	OPERA/DISCIPLINA	PROGR.	REV.
RSJ1	01	R	22	N4	SA000A	009	B

Rev.	Descrizione	Redatto	Data	Verificato	Data	Approvato	Data	Autorizzato	Data
B	EMISSIONE ESECUTIVA	M. Castellanò	04/09/2011	G. Sciacca	04/09/2011	S. Bionghi	04/09/2011	A. Maffino	04/09/2011