






LEGENDA

-  Tracciato stradale Lotto II.6B
- Beni paesaggistici (Piano Paesaggistico Regionale)**
- Aree tutelate per legge ai sensi dell'art. 142 del D.lgs. n. 42/2004*
-  Lettera c) I fiumi, i torrenti, i corsi d'acqua iscritti negli elenchi previsti dal testo unico delle disposizioni di legge sulle acque ed impianti elettrici, approvato con R.D. n. 1775/1933, e le relative sponde o piedi degli argini per una fascia di 150 m ciascuna (art. 14 N.d.A.)
-  Lettera g) I territori coperti da foreste e da boschi, ancorché percorsi o danneggiati dal fuoco, e quelli sottoposti a vincolo di rimboscimento, come definiti dall'articolo 2, commi 2 e 6, del D.lgs n. 227/2001 (art. 16 N.d.A.)
-  Lettera h) Le zone gravate da usi civici (art. 33 N.d.A.)
-  Lettera m) le zone di interesse archeologico (art. 23 N.d.A.)

Temi di base

-  Confini comunali
-  Edificato
-  Ferrovie
-  Strade principali


Fonti: Geoportale Regione Piemonte, shapefile del geoportale Regione Piemonte, componenti della tavola P2.4 "Beni Paesaggistici, Torinese e valli laterali" del Piano Paesaggistico Regionale approvato con D.C.R. n. 233-35836 del 3 ottobre 2017



**AUTOSTRADA A33
COLLEGAMENTO AUTOSTRADALE ASTI - CUNEO - TRONCO II
LOTTO 6 STRALCIO B**



**TERZA RICHIESTA DI PROROGA DEI TERMINI DI VALIDITÀ
DEL DECRETO DI COMPATIBILITÀ AMBIENTALE
DVA-DEC-2011-576 DEL 28/10/2011**



**Piano Paesaggistico Regionale:
Beni paesaggistici – rapporto con l'opera**
Data: Luglio 2021

T.03
Scala 1:5.000