









LEGENDA

-  Tracciato stradale Lotto II.6B
- Sistema dei vincoli**
- Beni culturali (D.Lgs. 42-04 e s.m.i., Parte II)**
 -  Beni architettonici puntuali di interesse culturale dichiarato tutelati ai sensi dell'art. 10 (ex L. 1089/39)
 -  Beni archeologici puntuali di interesse culturale dichiarato tutelati ai sensi dell'art. 10 (ex L. 1089/39)
- Beni paesaggistici (D.Lgs. 42-04 e s.m.i., Parte III)**
- Articolo 142, comma 1; Aree tutelate per legge ex 431/85**
 -  c) fiumi, torrenti, corsi d'acqua
 -  c) fasce di rispetto dei fiumi di 150 metri per lato
 -  g) i territori coperti da foreste e da boschi, ancorché percorsi o danneggiati dal fuoco, e quelli sottoposti a vincolo di rimboscimento, come definiti dall'articolo 2, commi 2 e 6, del decreto legislativo 18 maggio 2001, n. 227
 -  h) le zone gravate da usi civici
 -  m) le zone di interesse archeologico
- Vincolo idrogeologico**
 -  Vincolo idrogeologico (R.D. 3267/1923)
- Sistema delle aree protette**
- Rete Natura 2000**
 -  ZSC IT1160029 - Colonie di chiroterri di S. Vittoria e Monticello d'Alba


Fonti: Geoportale nazionale, shapefile del geoportale Regione Piemonte, Sistema Informativo Territoriale di Vincoli in Rete del MIC



**AUTOSTRADA A33
COLLEGAMENTO AUTOSTRADALE ASTI - CUNEO - TRONCO II
LOTTO 6 STRALCIO B**



**TERZA RICHIESTA DI PROROGA DEI TERMINI DI VALIDITÀ
DEL DECRETO DI COMPATIBILITÀ AMBIENTALE
DVA-DEC-2011-576 DEL 28/10/2011**



**Carta dei Vincoli e delle Tutele –
rapporto con l'opera**
Data: Luglio 2021