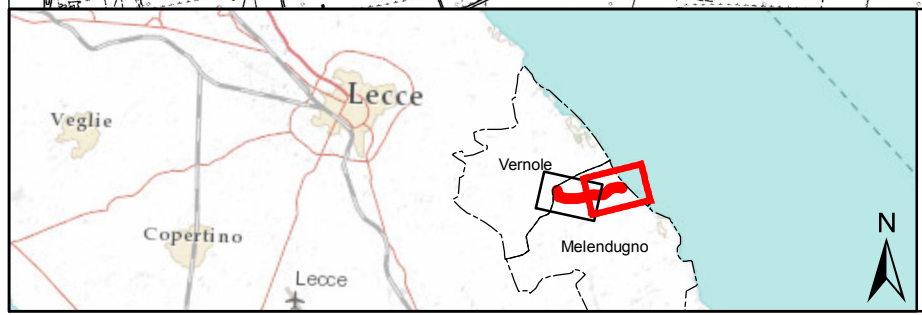


Comune di Melendugno


Kp 2.0

Kp 1.0

SAN FOCA



La Legenda è in un foglio separato



Sistema di Coordinate: WGS 1984 UTM Zone 33N

Source Reference Map: © ESRI Basemaps + Topomap 1:50000



PROPRONTE



PROGETTO

TRANSADRIATIC PIPELINE

AUTORE

Environmental Resources Management

TITOLO DOCUMENTO

Tavola 3- Tracciato Onshore

Scala: 1:10.000

Foglio 1 di 2

Documento Numero:

CAL00 - ERM - 643 - S - TAE - 0014

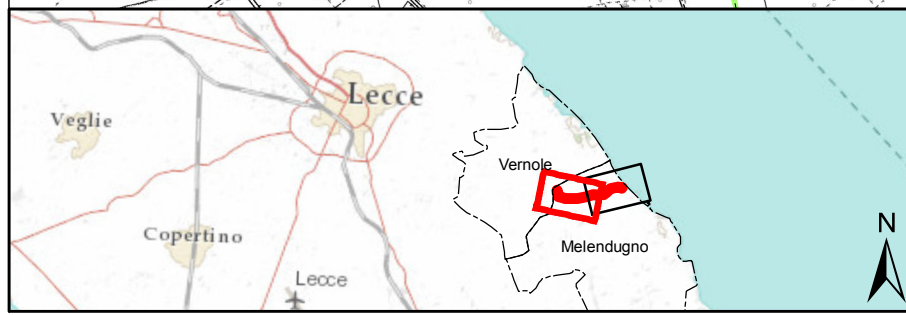
Rev.

00

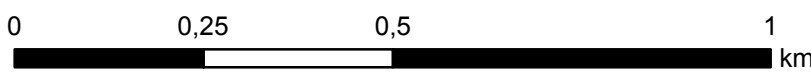
Stato	Società Incaricata	Codice Sistema Disciplina	Tipo Documento	Numero Sequenziale	Revisione

GIS - FILE NO. 0144592_Tav3

DIMENSIONE ORIGINALE A3



La Legenda è in un foglio separato



Sistema di Coordinate: WGS 1984 UTM Zone 33N

Source Reference Map: © ESRI Basemaps + Topomap 1:50000



PROPONENTE 		TITOLO DOCUMENTO Tavola 3- Tracciato Onshore	
PROGETTO TRANSADRIATIC PIPELINE		Scala: 1:10.000	Foglio 2 di 2
AUTORE Environmental Resources Management		Documento Numero: CAL00 - ERM - 643 - S - TAE - 0014	
Stato	Società Incaricata	Codice Sistema Disciplina Documento	Tipo Documento Sequenziale
		Rev. 00	
		Revisione	
GIS - FILE NO. 0144592_Tav3			

DIMENSIONE ORIGINALE A3

4466443

4467443

4468443

4467443

4468443

786020

4469443

783020

4468443

784020

785020

786020