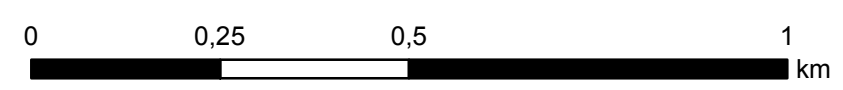


La Legenda è in un foglio separato



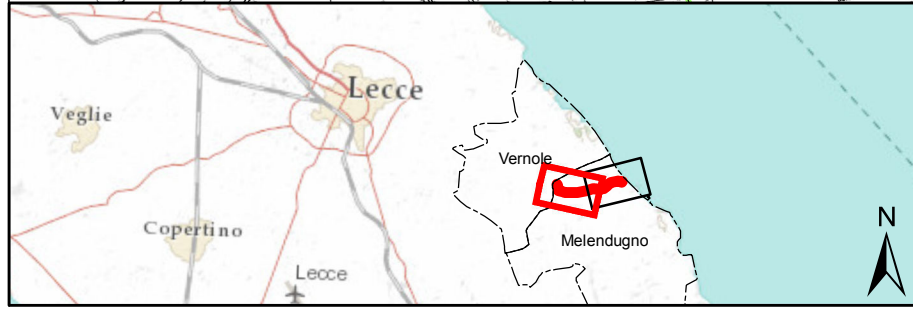
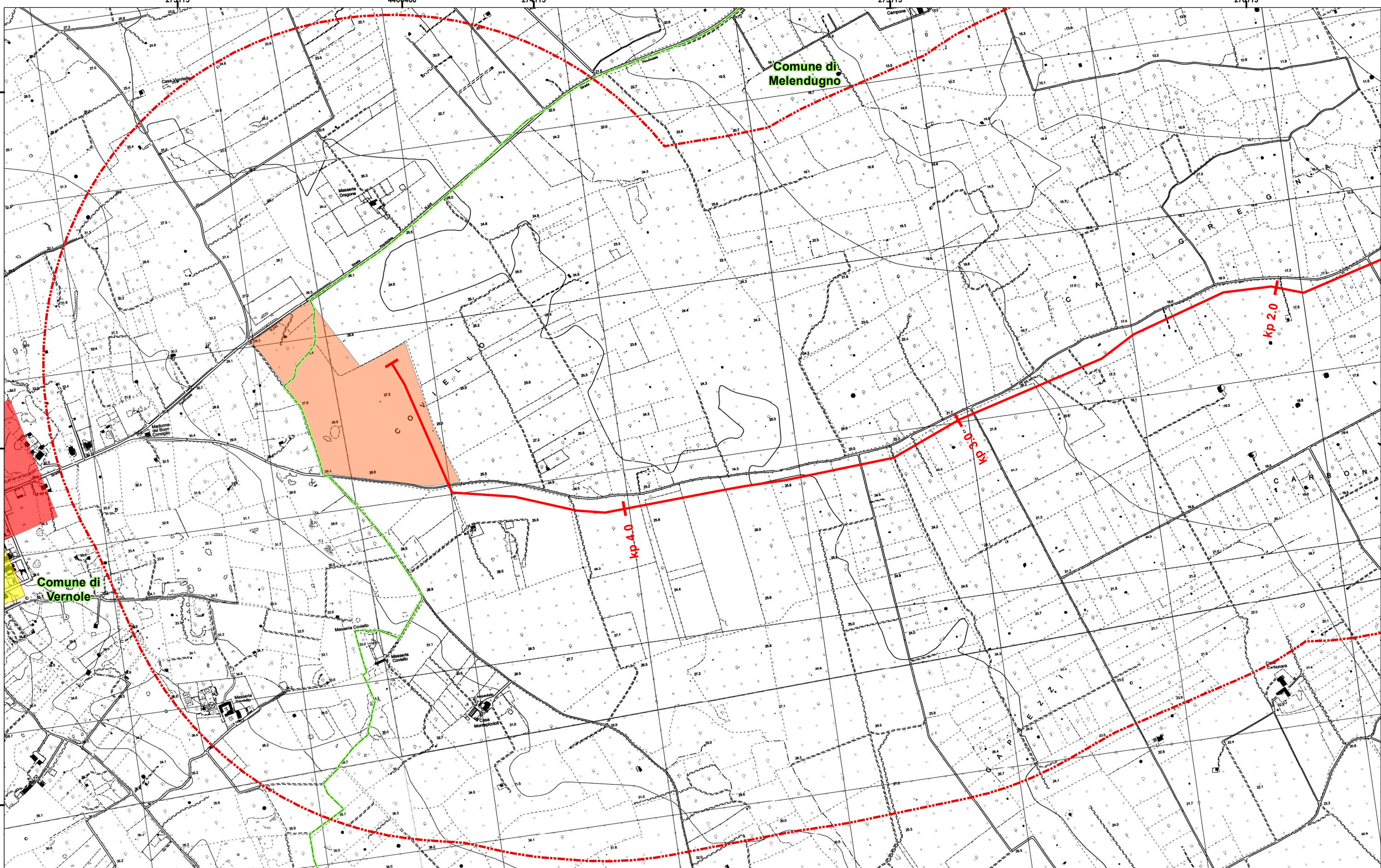
Sistema di Coordinate: WGS 1984 UTM Zone 34N

Source Reference Map: © ESRI Basemaps + Topomap 1:50000

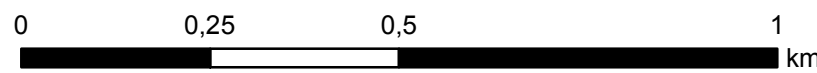


PROPRONTE TAP Trans Adriatic Pipeline	TITOLO DOCUMENTO Tavola 2 - Strumenti di Pianificazione Urbanistica	
PROGETTO TRANSADRIATIC PIPELINE	Scala: 1:10.000	Foglio 1 of 2
AUTORE Environmental Resources Management	Documento Numero: CAL00 - ERM - 643 - S - TAE - 0014	
	Stato	Rev. 00
	Società Incaricata	Revision
	Codice Sistema Disciplina Documento	
	Tipo Sequenziale	
	Numero Sequenziale	
	GIS - FILE NO. 0144592_Tav2	

DIMENSIONE ORIGINALE A3



La Legenda è in un foglio separato



Sistema di Coordinate: WGS 1984 UTM Zone 34N

Source Reference Map: © ESRI Basemaps + Topomap 1:50000



PROPRONTE TAP Trans Adriatic Pipeline	TITOLO DOCUMENTO Tavola 2 - Strumenti di Pianificazione Urbanistica	
PROGETTO TRANSADRIATIC PIPELINE	Scala: 1:10.000	Foglio 2 of 2
AUTORE Environmental Resources Management	Documento Numero: CAL00 - ERM - 643 - S - TAE - 0014	
	Stato	Rev. 00
	Società Incaricata	Revision
	Codice Sistema Disciplinare Documento	
	Tipo Documento	
	Numero Sequenziale	
GIS - FILE NO. 0144592_Tav2		

DIMENSIONE ORIGINALE A3