

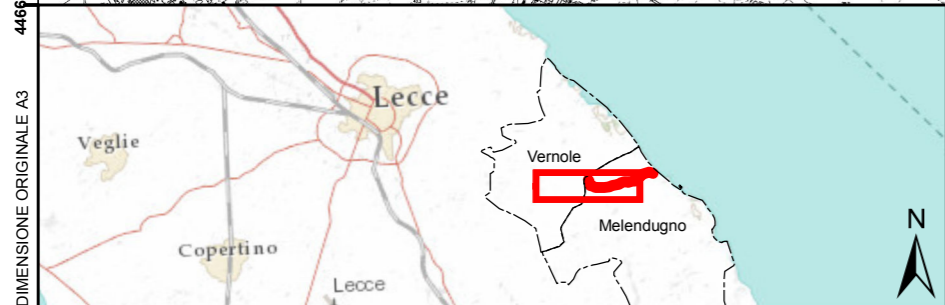
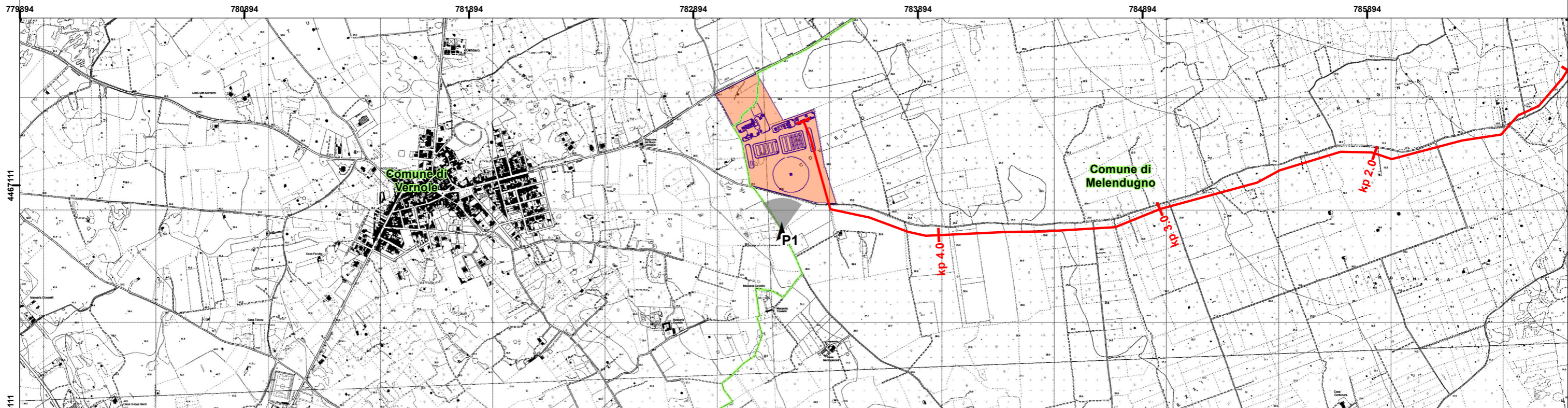
P1




Ante operam



Post operam



La Legenda è in un foglio separato



Sistema di Coordinate: WGS 1984 UTM Zone 33N

Source Reference Map: © ESRI Basemaps + Topomap 1:50000



PROPONENTE	TAP Trans Adriatic Pipeline
PROGETTO	TRANSADRIATIC PIPELINE
AUTORE	Environmental Resources Management

TITOLO DOCUMENTO		Allegato 5.3 - Fotoinserimenti del Terminale di Ricezione del Gasdotto	
Scala: 1:17.450	Foglio	1 di 3	
Documento Numero:		Rev.	
CAL00 - ERM - 643 - S - TAE - 0014		00	
Stato	Società Incaricata	Codice Sistema Disciplina Documento	Numero Sequenziale
			Revisione
GIS - FILE NO. 0144592_Tav13			

DIMENSIONE ORIGINALE A3

4466111