

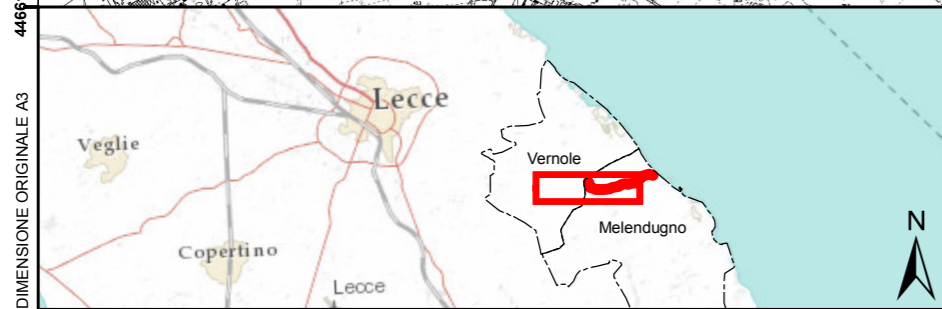
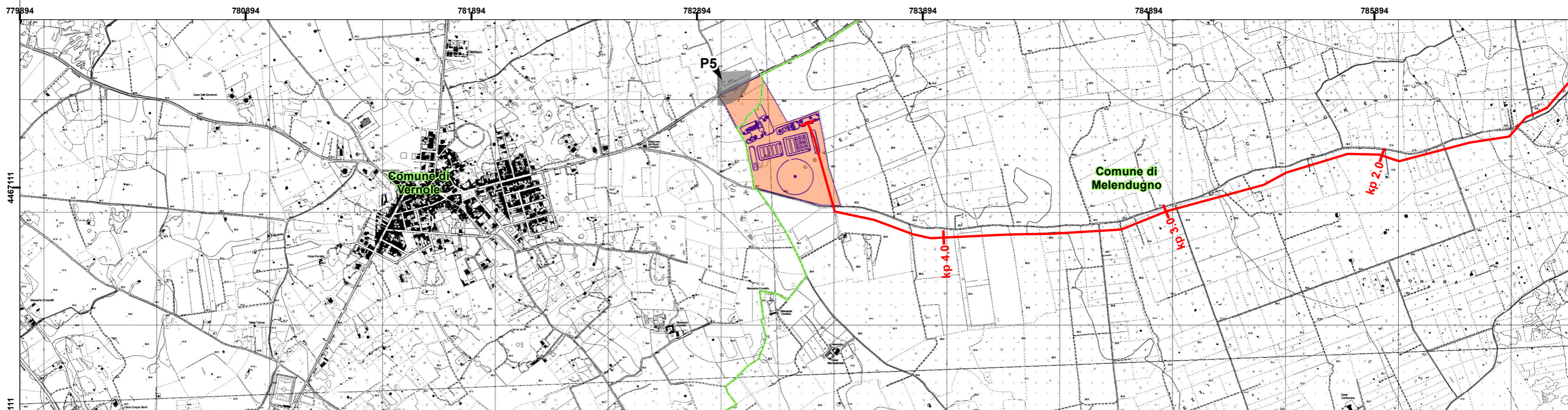
P5




Ante operam



Post operam



La Legenda è in un foglio separato



Sistema di Coordinate: WGS 1984 UTM Zone 33N

Source Reference Map: © ESRI Basemaps + Topomap 1:50000



PROPRONTE	TAP Trans Adriatic Pipeline
PROGETTO	TRANSADRIATIC PIPELINE
AUTORE	Environmental Resources Management

TITOLO DOCUMENTO		Tavola 13- Fotoinserimenti del Terminale di ricezione del Gasdotto	
Scala: 1:17.450		Foglio	2 di 3
Documento Numero:			Rev.
CAL00 - ERM - 643 - S - TAE - 0014			00
Stato	Società Incaricata	Codice Sistema Disciplina Documento	Numero Sequenziale
			Revisione
GIS - FILE NO. 0144592_Tav13			

DIMENSIONE ORIGINALE A3

4466111