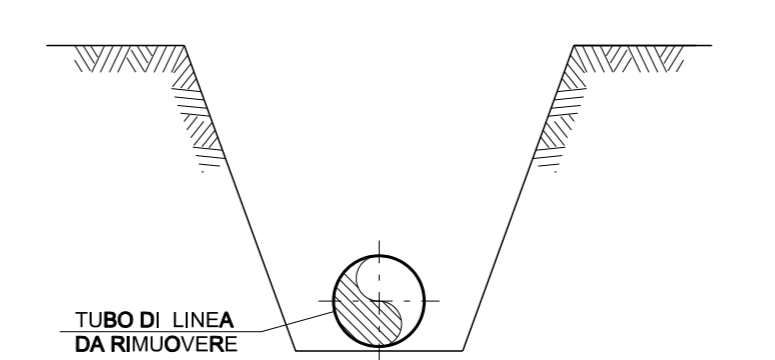


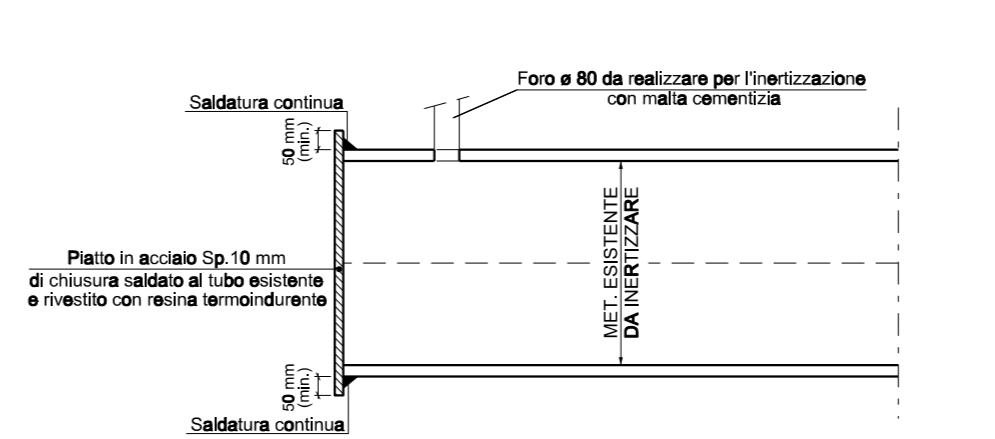
Quota fittizia ml.0.00

NUMERO PILE																2															
INTERASSE PILE																36.00															
QUOTE sommità PILE																15.60															
QUOTE sopra TUBO																16.57															
QUOTE TERRENO	8.53	8.71	8.83	10.32	10.51	9.83	9.42	9.67	9.46	8.17	6.20	5.70	8.00	9.71	9.65	9.28	9.30														
PROGRESSIVE	0.00	10.45	15.37	17.30	18.51	19.48	20.58	21.90	26.35	28.03	32.00	40.50	52.00	55.49	59.43	65.19	72.04														

SEZIONE Y-Y (scavo a cielo aperto)

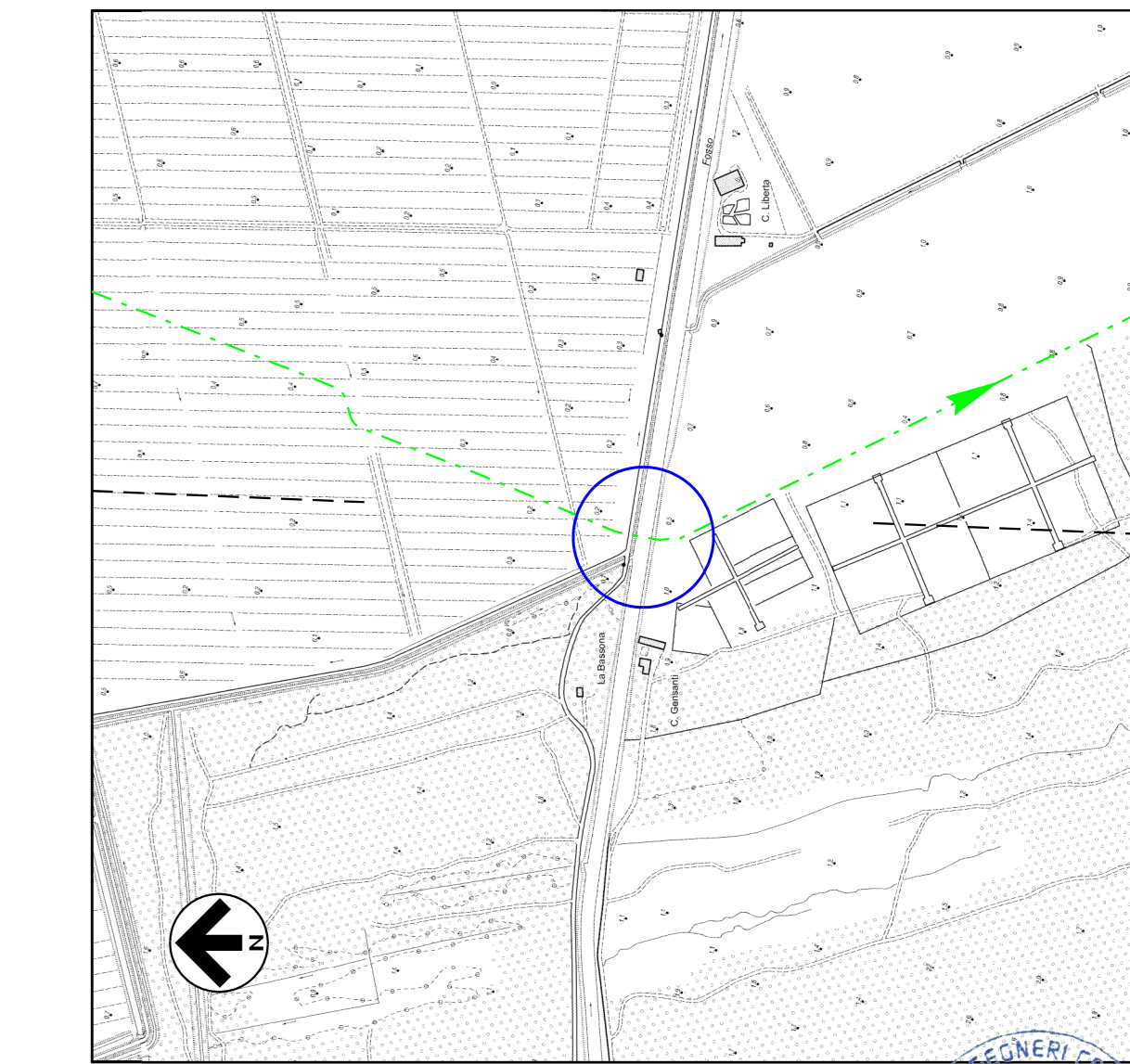
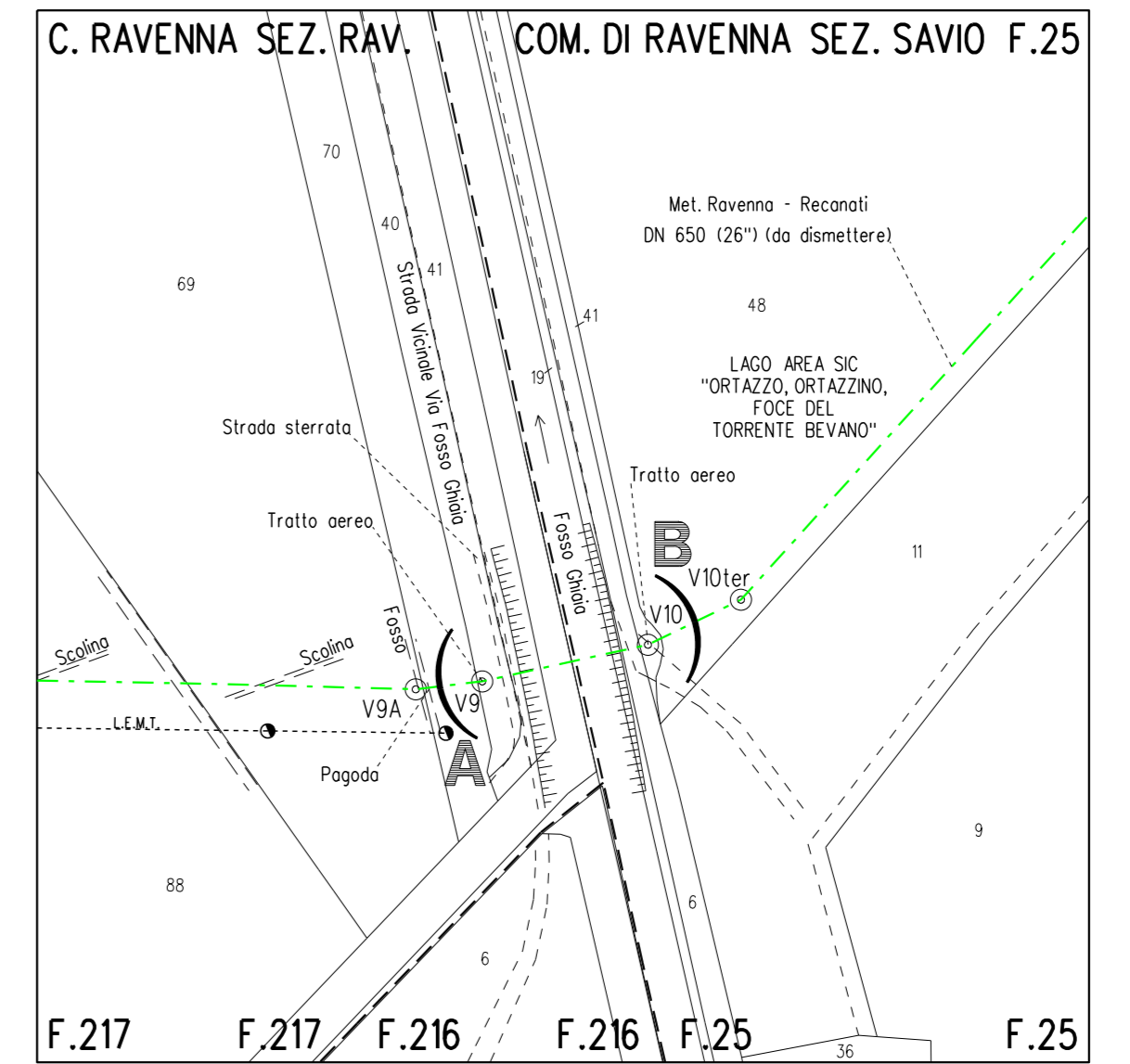


PART. "A" MESSA IN OPERA DEL FONDELLO E INERTIZZAZIONE DEL TUBO DI LINEA



Nel tratto di attraversamento l'intervento di dismissione consiste nella rimozione del tubo di linea

La posizione planimetrica e la profondità dei servizi interrati sono state desunte, ove possibile, da informazioni devono, quindi, intendersi come indicative. Prima dell'esecuzione dei lavori dovranno essere accertate, con scavo a mano, natura e posizione degli stessi.



COROGRAFIA scala 1:10000
CTR 240043 - 240042

0	Mar. 2020	EMISSIONE PER APPALTO	V. PIRRELLA	F. MARCHETTI	V. FORLIVESI
Rev.	DATA	DESCRIZIONE	ELABORATO	VERIFICATO	APPROVATO
PROPRIETARIO	snam	PROGETTISTA	TECHNIPFMC	COMMESSA	VERIFICATO
				NR/17350/R-L01	CODICE TEC 912551 912553 912554
DISMISSIONE METANODOTTO RAVENNA - RECANATI			DIS N		
1° TR: DA L/R RAMARA A F. SAVIO - DA F. SAVIO A LOTT. EUROPA 2000 - DA LOTT. EUROPA 2000 A F. MESOLA DN 650 (26")			RIM-AT-8E-115		
Attraversamento: Fosso Ghiaia			REVISIONE 0		
			FG 1 di 1		
			SCALA 1:100		

Il presente disegno e' di proprieta' aziendale - La Societa' tutelera' i propri diritti a termine di legge.