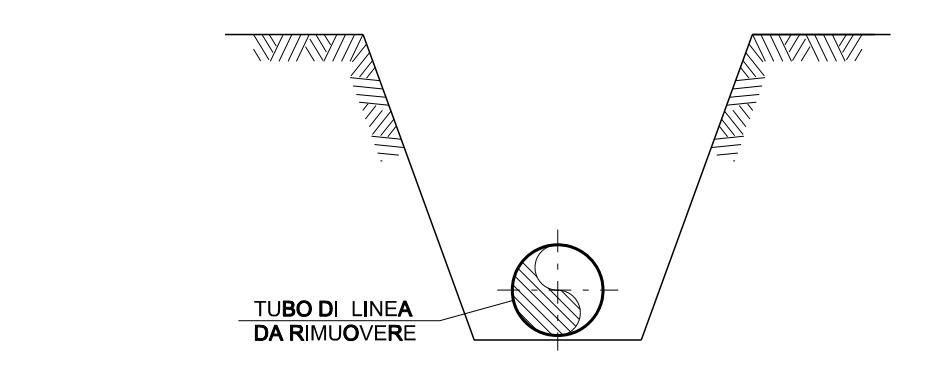
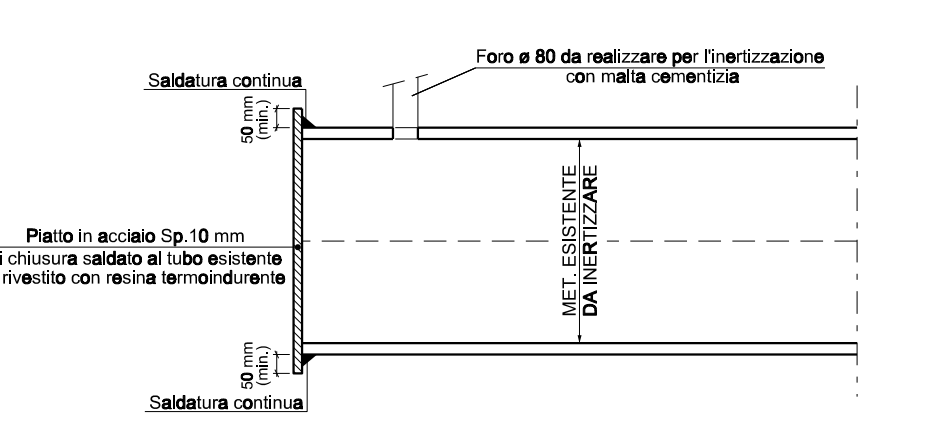


NUMERO PILE	1 (14)														2 (15)														3 (16)														4 (17)														5 (18)													
INTERASSE PILE	30.00														12.40														36.00														20.00																											
QUOTE sommità PILE	23.50														23.55														23.56														23.61														23.59													
QUOTE sopra TUBO	24.58														24.56														24.56														24.58														24.59													
QUOTE TERRENO	16.60	16.80	16.98	17.43	18.93	18.98	17.06	15.66	16.71	17.55	17.78	19.71	19.68	17.26	17.25	17.00	15.05	16.20	16.94	17.23	19.65	19.71	18.31	17.50	17.05																																													
PROGRESSIVE	0.00	11.57	13.92	15.08	17.55	19.45	22.57	27.50	36.92	39.18	45.08	47.98	50.57	54.52	57.48	63.46	83.00	93.48	101.90	104.48	108.88	111.11	113.48	116.28	129.08																																													

SEZIONE Y-Y (scavo a cielo aperto)

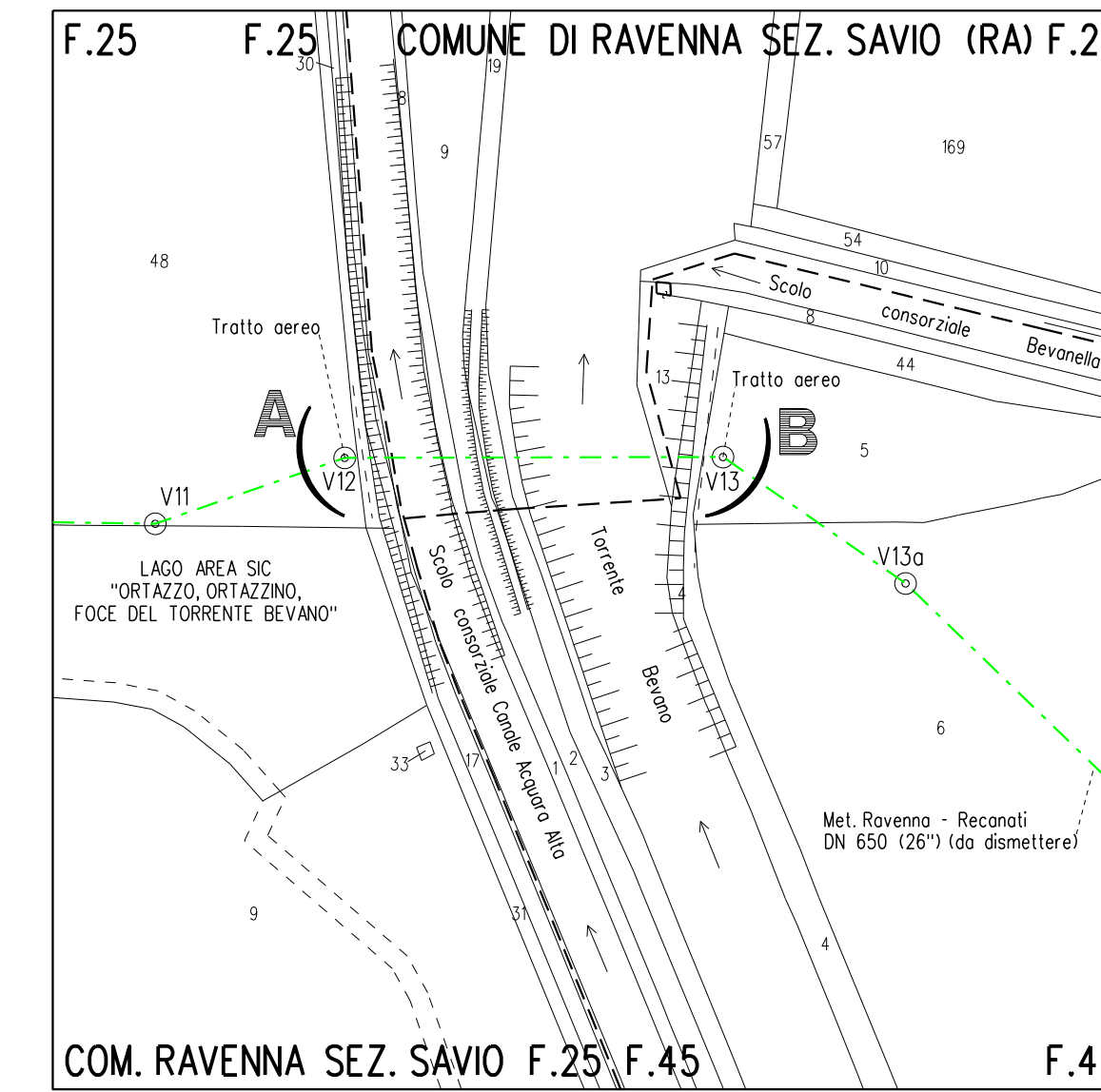


PART. "A" MESSA IN OPERA DEL FONDELLO E INERTIZZAZIONE DEL TUBO DI LINEA

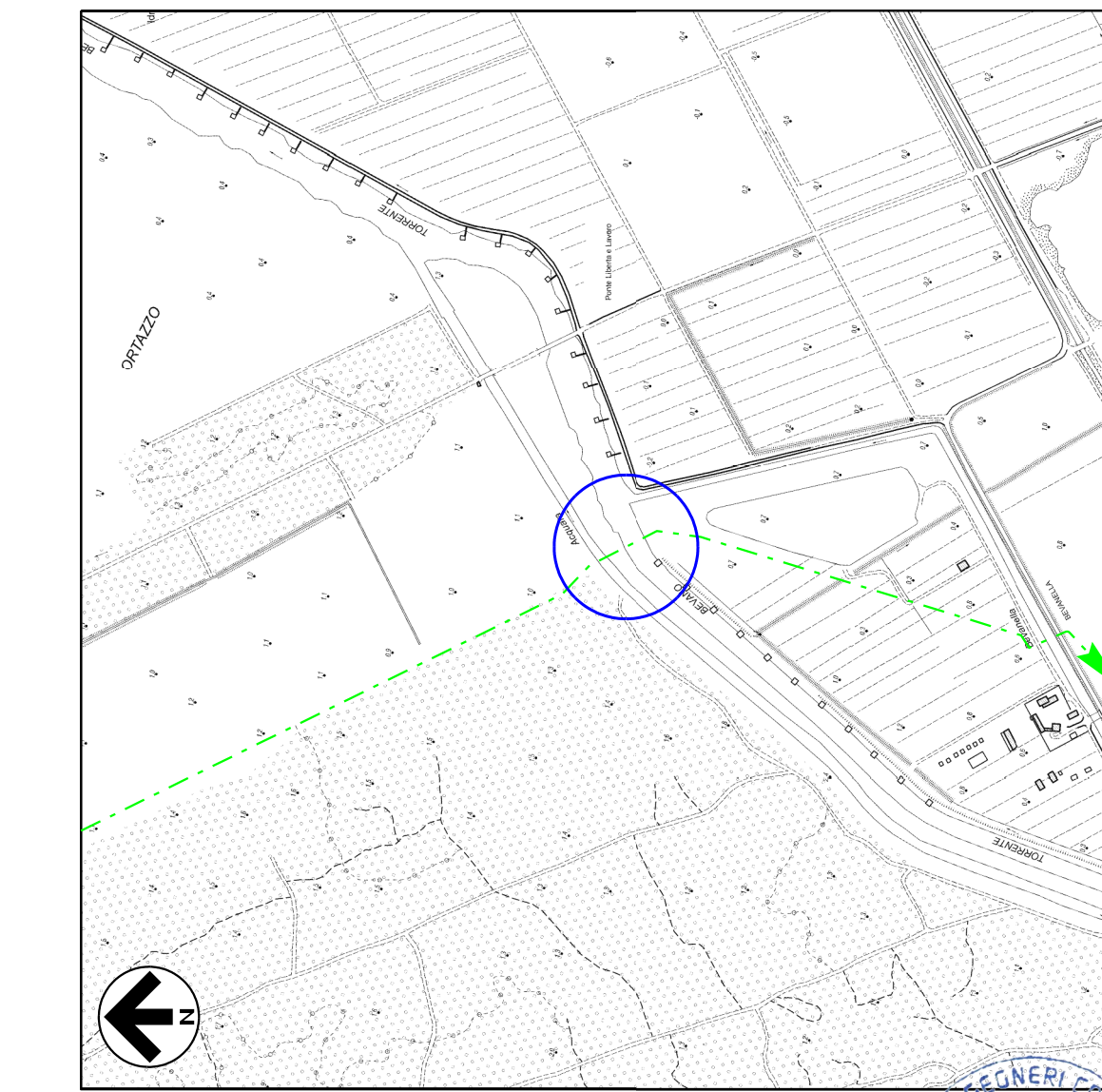


Nel tratto di attraversamento l'intervento di dismissione consiste nella rimozione del tubo di linea

La posizione planimetrica e la profondità dei servizi interrati sono state desunte, ove possibile, da informazioni e devono, quindi, intendersi come indicative. Prima dell'esecuzione dei lavori dovranno essere accertate, con scavia mano, natura e posizione degli stessi.



STRALCIO PLANIMETRICO scala 1:2000
COMUNE DI RAVENNA SEZ. SAVIO (RA) F.25 - F.26 - F.45



COROGRAFIA scala 1:10000
CTR 240081

0	Mar. 2020	EMISSIONE PER APPALTO	V. PIRRELLA	F. MARCHETTI	V. FORLIVESI
Rev	DATA	DESCRIZIONE	ELABORATO	VERIFICATO	APPROVATO
PROPRIETARIO	snam	PROGETTISTA TechnipFMC	COMMESSA	NR/17350/R-L01	9112551 9112553 9112554
DISMISSIONE METANODOTTO RAVENNA - RECANATI 1° TR: DA L/R RAMARA A F. SAVIO - DA F. SAVIO A LOTT. EUROPA 2000 - DA LOTT. EUROPA 2000 A F. MESOLA DN 650 (26")			DIS. N.	RIM-AT-7E-116	
Attraversamento: Scolo consorziale Canale Acquara Alta e Torrente Bevano			REVISIONE	0	
			FG	1 di 1	
			SCALA	1:200	

Il presente disegno e' di proprieta' aziendale - La Societa' tutelera' i propri diritti a termine di legge.