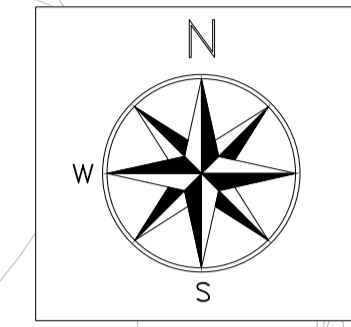
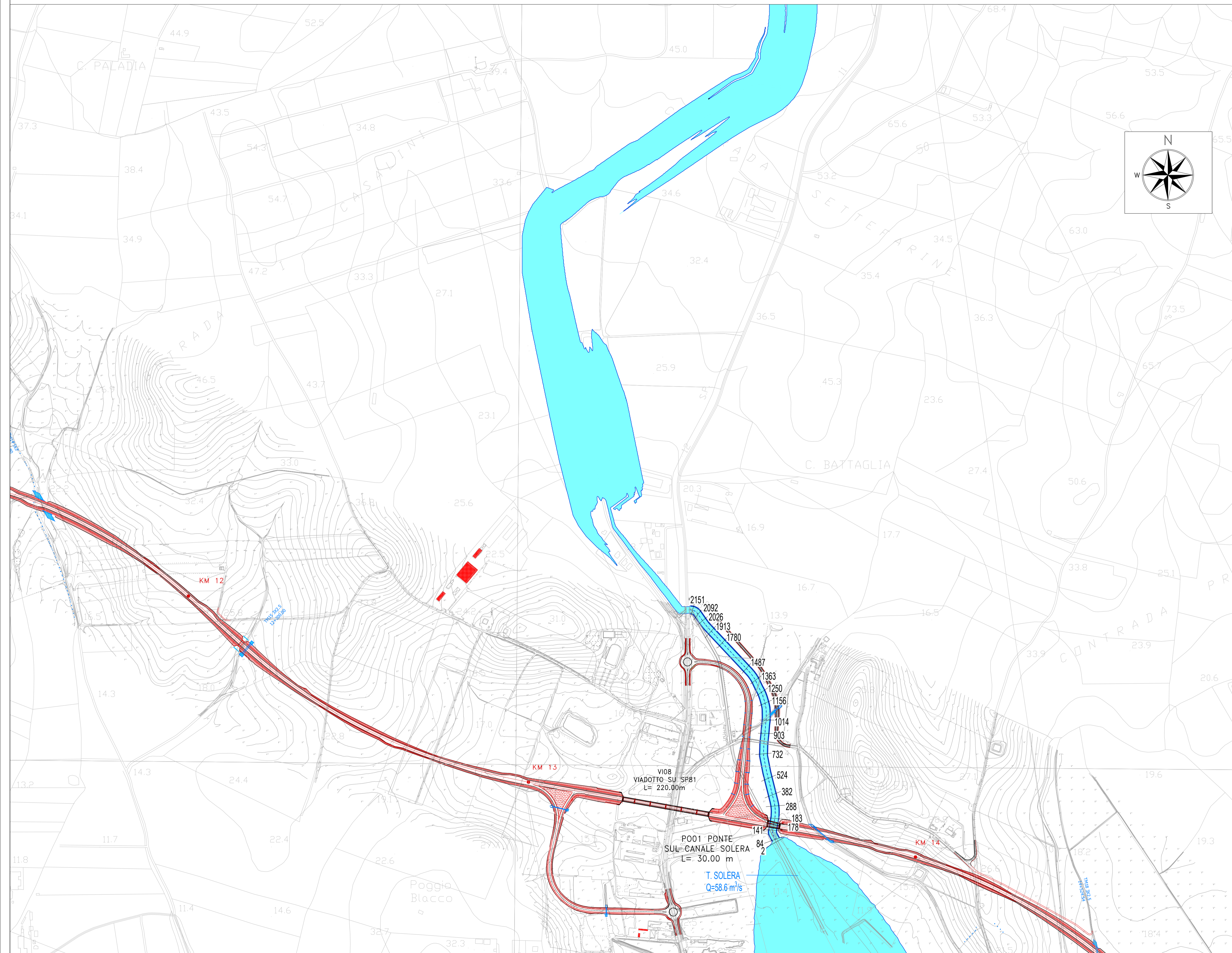
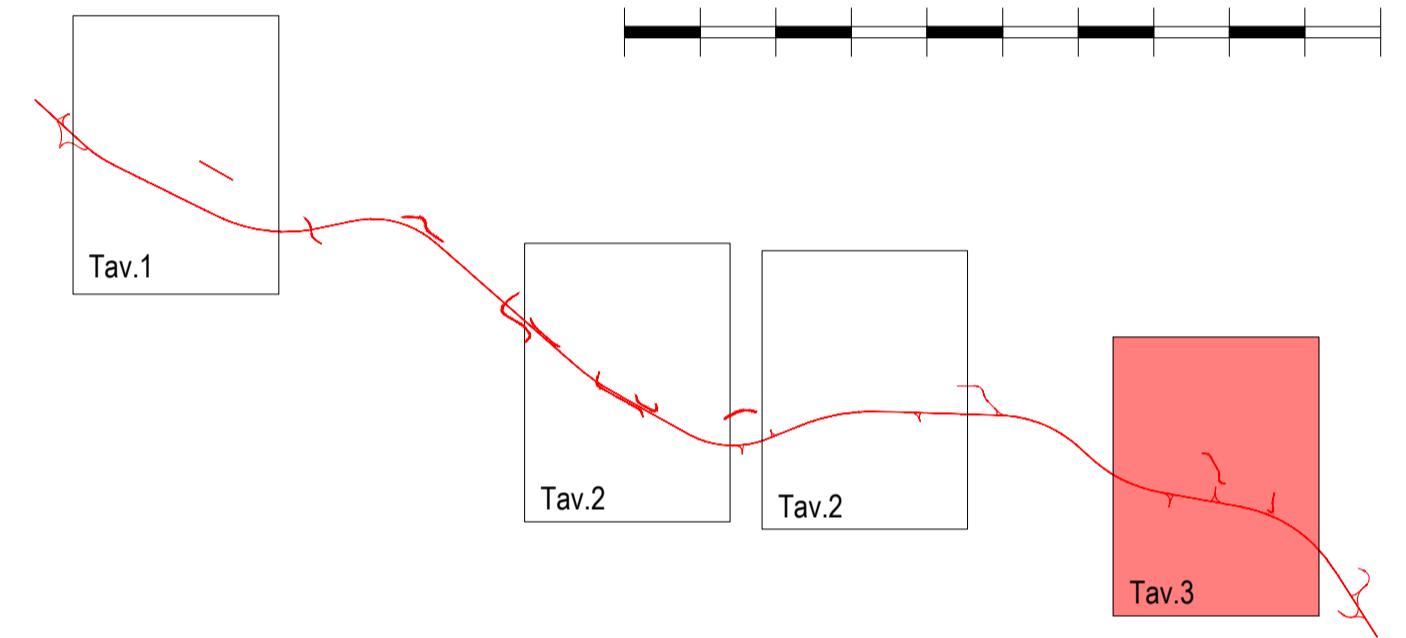


TORRENTE COMUNELLI

LEGENDA		
Reticolo idrografico RAS		Corsi d'acqua bacini principali Competenza Genio Civile R.D.523/1904
Rio B2		Corso d'acqua indagato, sezione di simulazione e relativo codice identificativo.
		Esondazione con tempo di ritorno Tr=200 anni



Quadro Unione :



Direzione Progettazione e Realizzazione Lavori

S.S. n.626 della "Valle del Salso"  
Lotti 7° e 8° e completamento della Tangenziale di Gela  
Itinerario Gela – Agrigento – Castelvetro

PROGETTO DEFINITIVO

COD. PAB.3

PROGETTAZIONE: ANAS - DIREZIONE PROGETTAZIONE E REALIZZAZIONE LAVORI

PROGETTISTA:  
Responsabile Integrazioni specialistiche Dott. Ing. Giovanni Piazza  
Responsabile Tracciato stradale Dott. Ing. Massimo Capasso  
Responsabile Strutture Dott. Ing. Giovanni Piazza  
Responsabile Idraulica, Geotecnica e Impianti Dott. Ing. Sergio Di Mola  
Responsabile Ambiente e SIA Dott. Ing. Francesco Ventura

GRUPPO DI PROGETTAZIONE



GEOLOGO:  
Geol. Enrico Carcurulo  
COORDINATORE SICUREZZA IN FASE DI PROGETTAZIONE:  
Dott. Ing. Sergio Di Mola



VISTO: IL RESPONSABILE DEL PROCEDIMENTO  
Dott. Ing. Maria Coppola



IDROLOGIA E IDRAULICA  
IDRAULICA  
PLANIMETRIA AREE DI ESONDAZIONE V.SOLERA  
POST OPERAM



CODICE PROGETTO	NOME FILE	REVISIONE	SCALA:
PROGETTO DPPA0083	TO0ID00IDRPL13-18_B_10mar21_ALP	B	1:5000
LIV. PROG. ANNO D 19	CODICE ELAB. TO0ID00IDRPL18		
D			
C			
B	REVISIONE PER ADEMPIMENTO CSLPP	MARZO 2021	D. DI LORENZO S. DI MAIO G. PIAZZA
A	EMISSIONE	FEB. 2020	D. DI LORENZO S. SAMANTARO G. PIAZZA
REV.	DESCRIZIONE	DATA	REDATTO VERIFICATO APPROVATO