AS09
Sez. 01
Progr.: 0+000.00
Scala : 1:200
Q.Rif. : 10.00

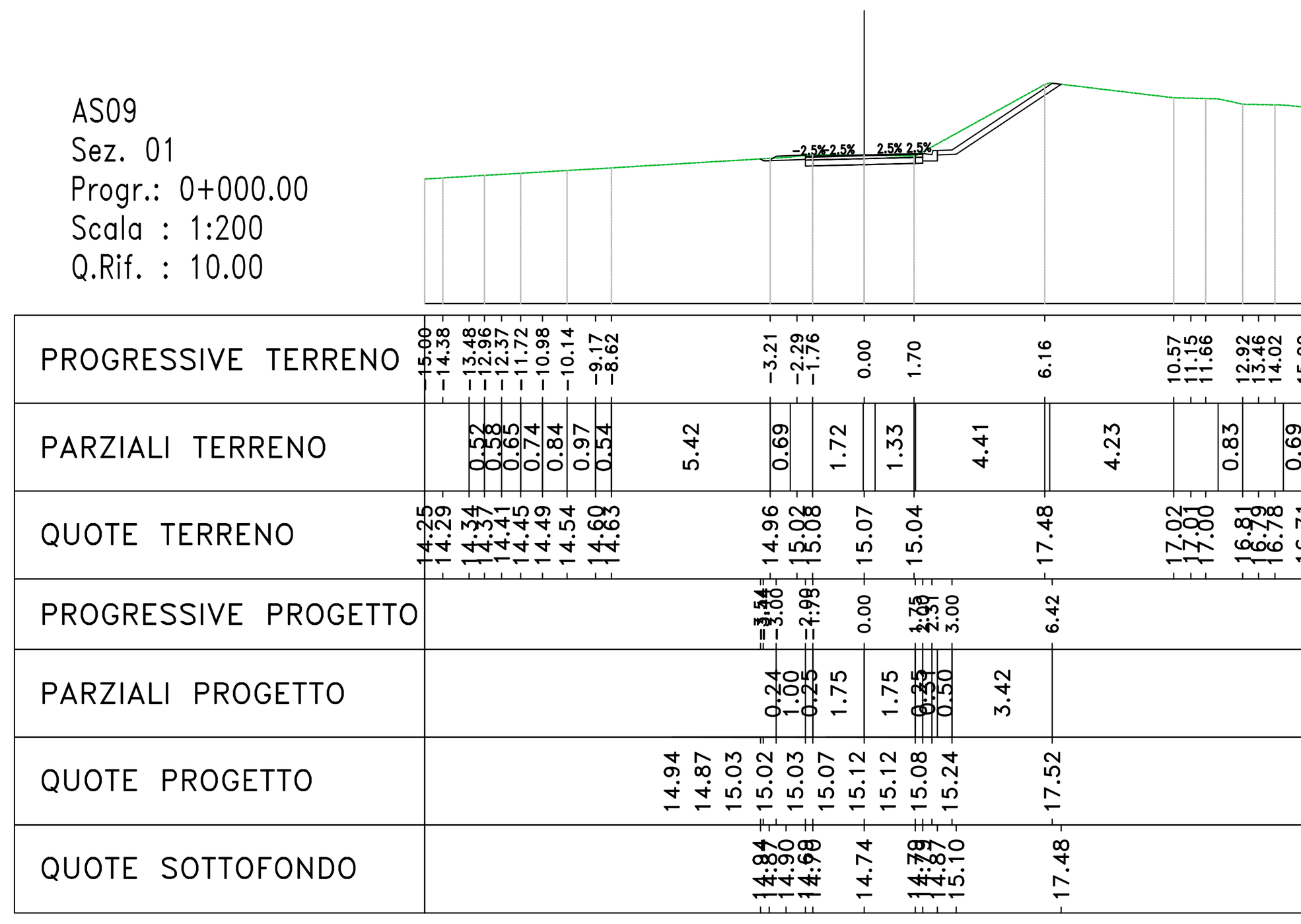

Materiali – Progr.0+000.00		
Materiale	Area (m²)	Vol. (m³)
Rilevato	0.00	0.00
Scavo	3.76	0.00
Scotico	0.00	0.00
Terreno vegetale	1.09	0.00

AS09
Sez. 02
Progr.: 0+020.00
Scala : 1:200
Q.Rif. : 10.00

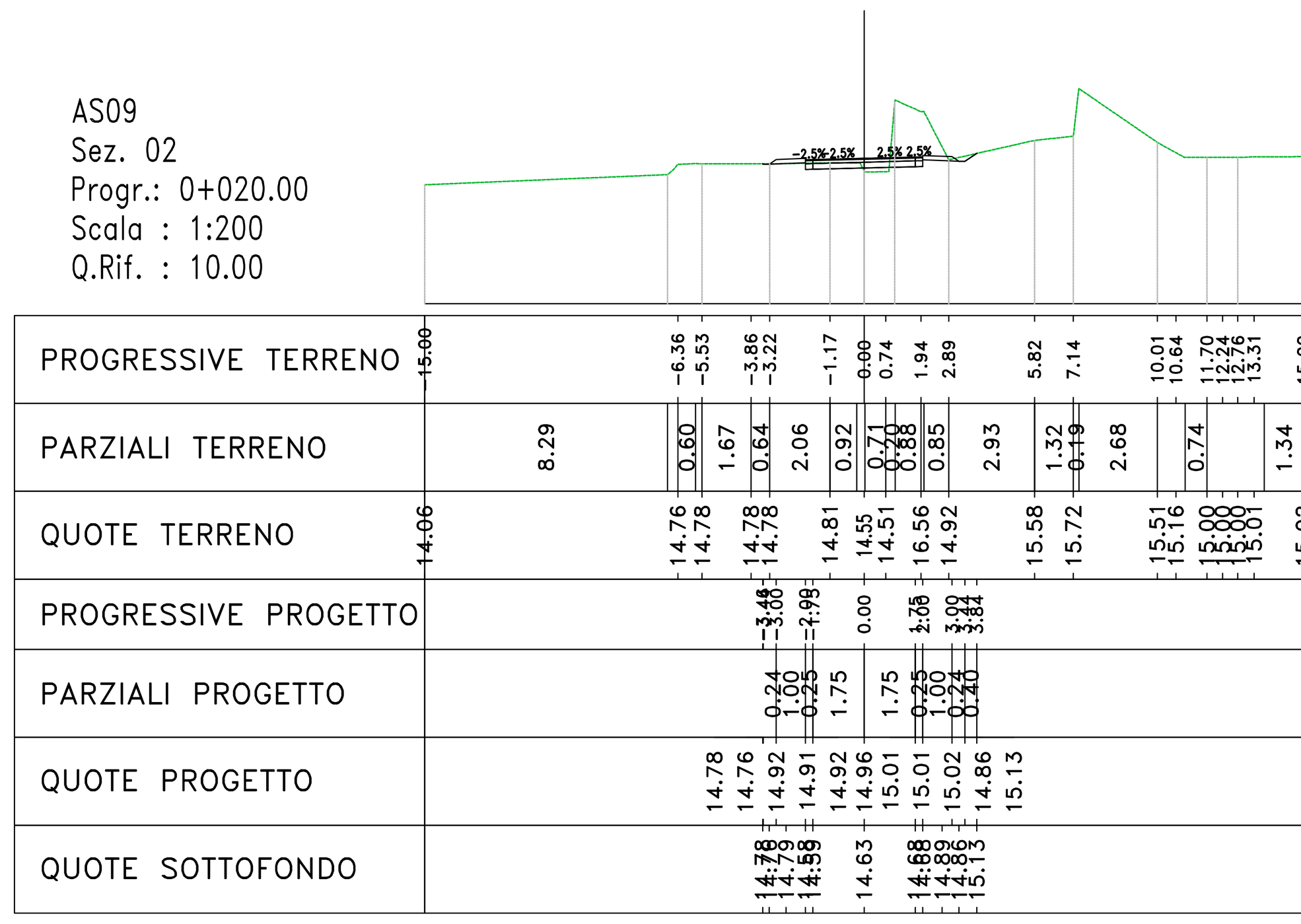

Materiali – Progr.0+020.00		
Materiale	Area (m²)	Vol. (m³)
Rilevato	0.12	1.23
Scavo	3.46	69.28
Scotico	0.00	0.00
Terreno vegetale	0.34	13.48

AS09
Sez. 03
Progr.: 0+040.00
Scala : 1:200
Q.Rif. : 10.00

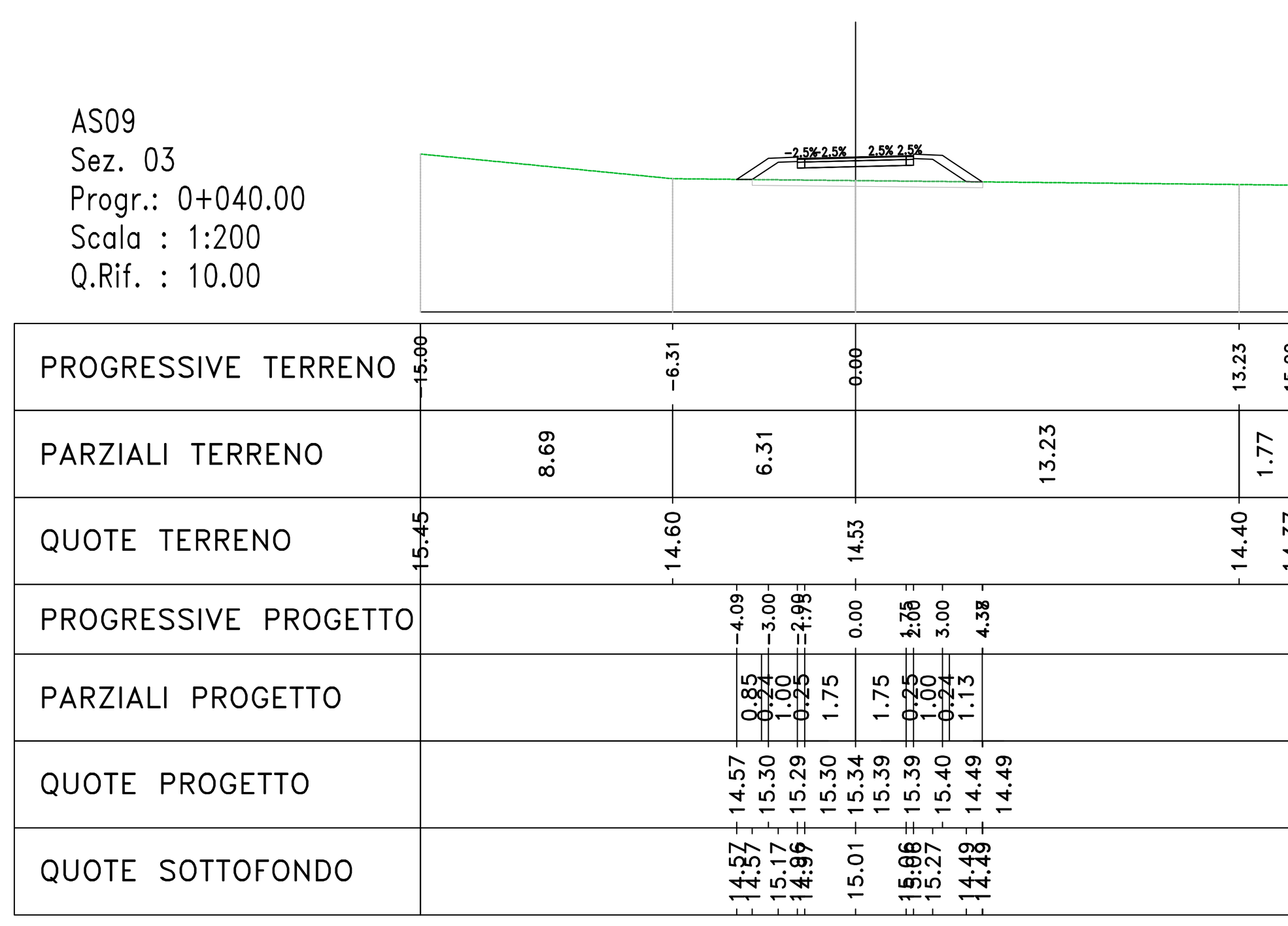

Materiali – Progr.0+040.00		
Materiale	Area (m²)	Vol. (m³)
Rilevato	3.56	36.59
Scavo	0.00	33.18
Scotico	1.59	15.71
Terreno vegetale	1.07	13.89

AS09
Sez. 04
Progr.: 0+060.00
Scala : 1:200
Q.Rif. : 10.00

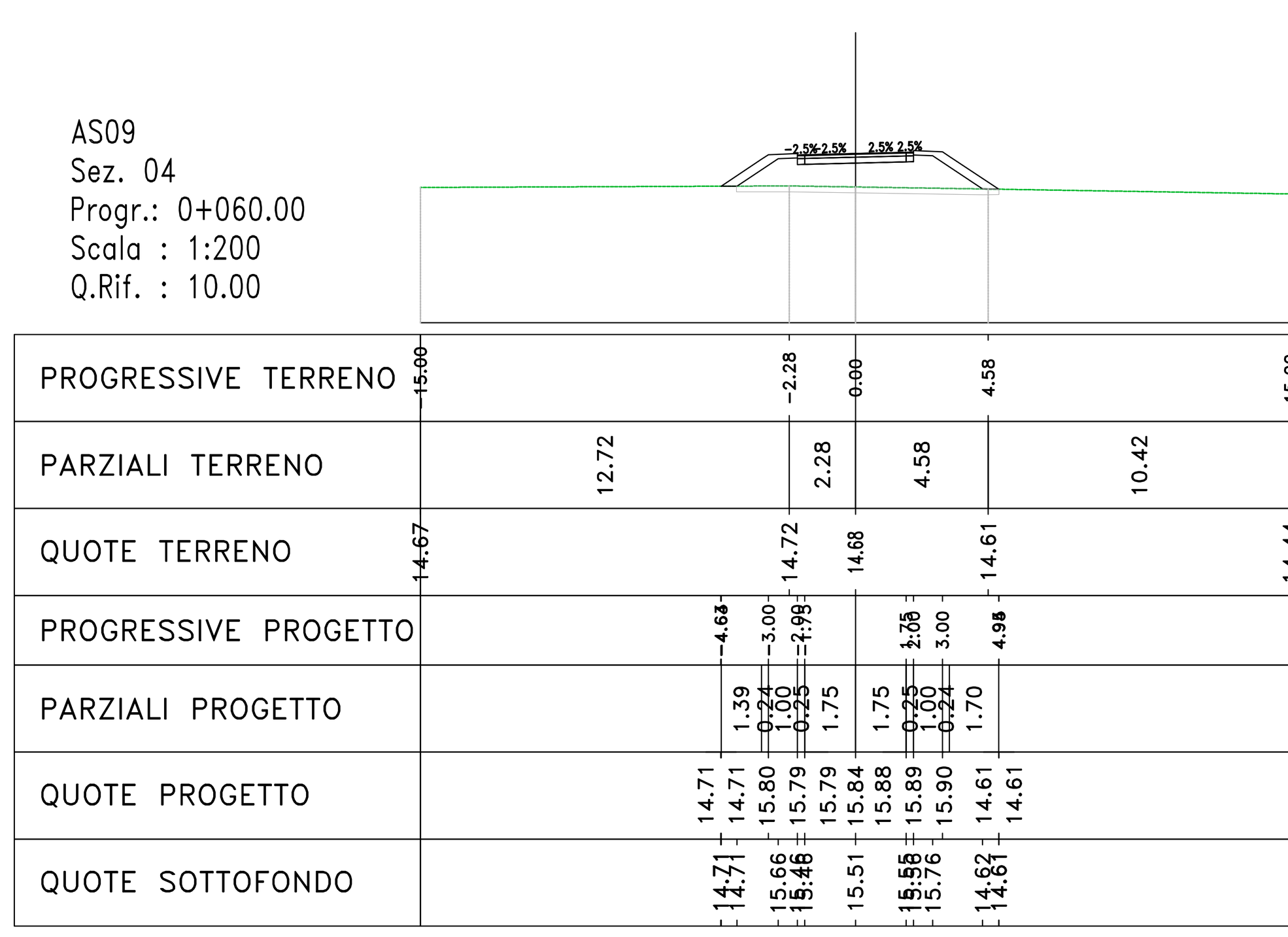

Materiali – Progr.0+060.00		
Materiale	Area (m²)	Vol. (m³)
Rilevato	6.31	98.12
Scavo	0.00	0.00
Scotico	1.80	33.60
Terreno vegetale	1.46	25.02

AS09
Sez. 05
Progr.: 0+080.00
Scala : 1:200
Q.Rif. : 10.00

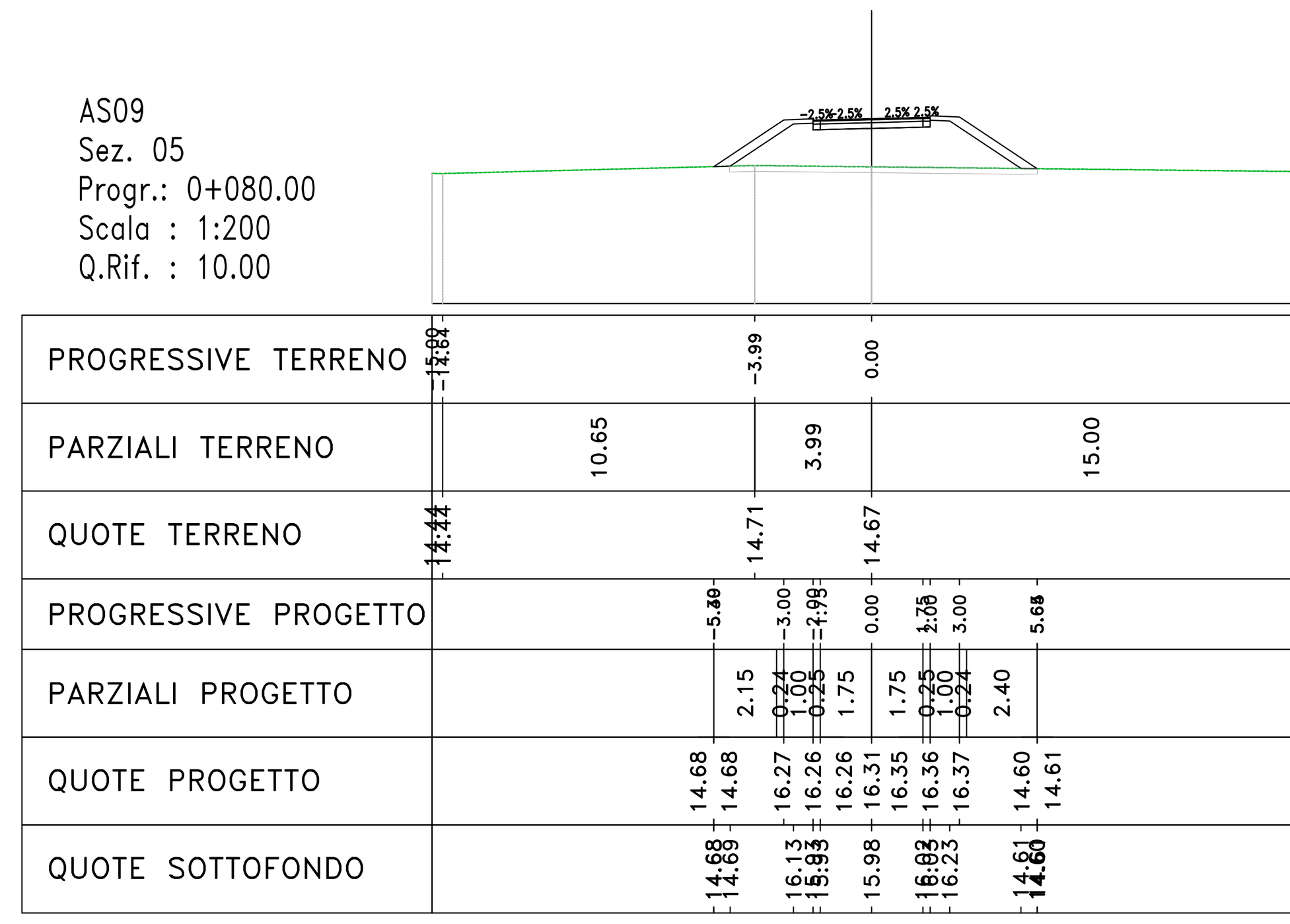

Materiali – Progr.0+080.00		
Materiale	Area (m²)	Vol. (m³)
Rilevato	10.72	170.31
Scavo	0.00	0.00
Scotico	2.10	39.02
Terreno vegetale	1.98	34.42

AS09
Sez. 06
Progr.: 0+100.00
Scala : 1:200
Q.Rif. : 10.00

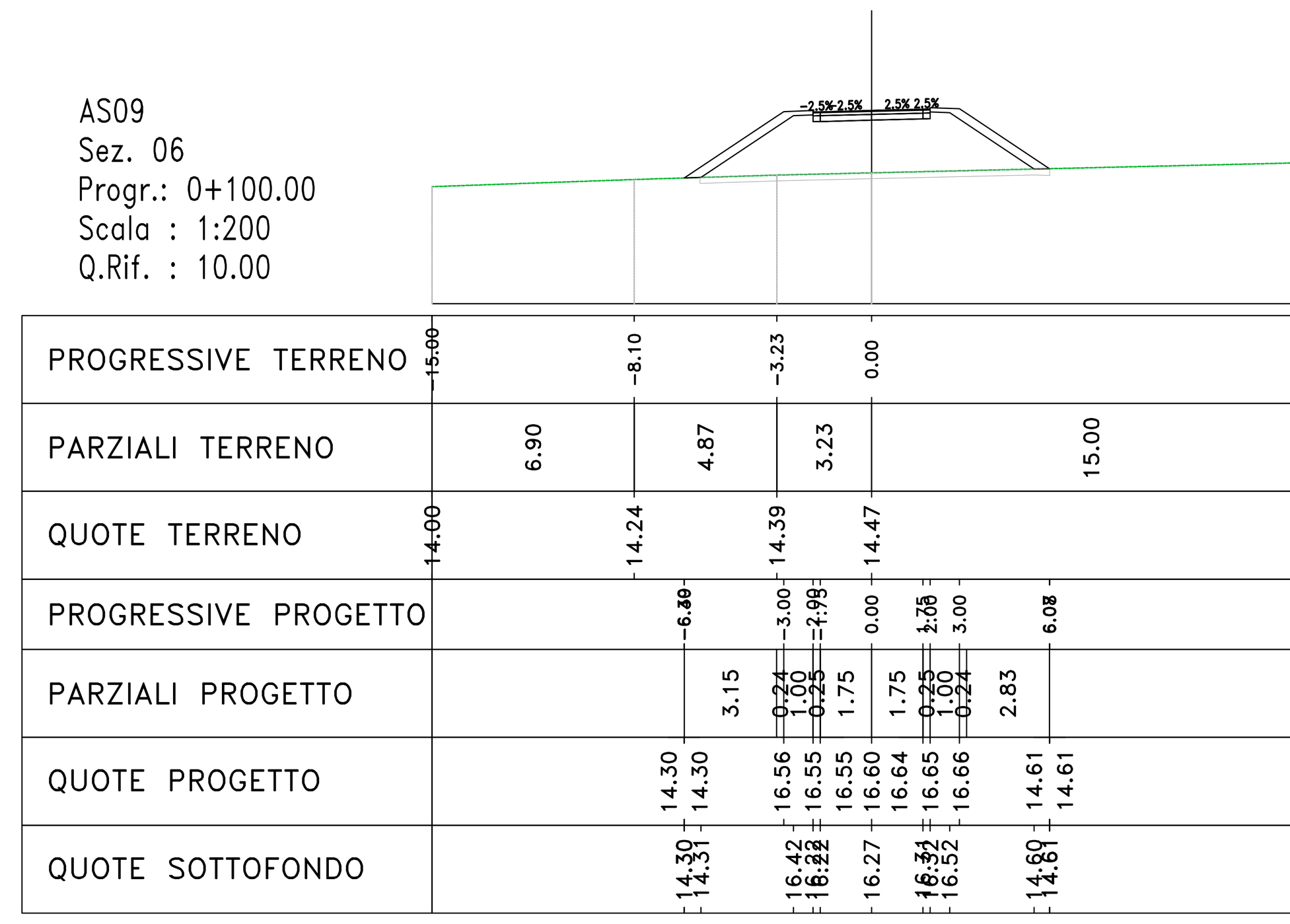

Materiali – Progr.0+100.00		
Materiale	Area (m²)	Vol. (m³)
Rilevato	15.90	266.19
Scavo	0.00	0.00
Scotico	2.40	44.96
Terreno vegetale	2.50	44.85

AS09
Sez. 07
Progr.: 0+120.00
Scala : 1:200
Q.Rif. : 10.00

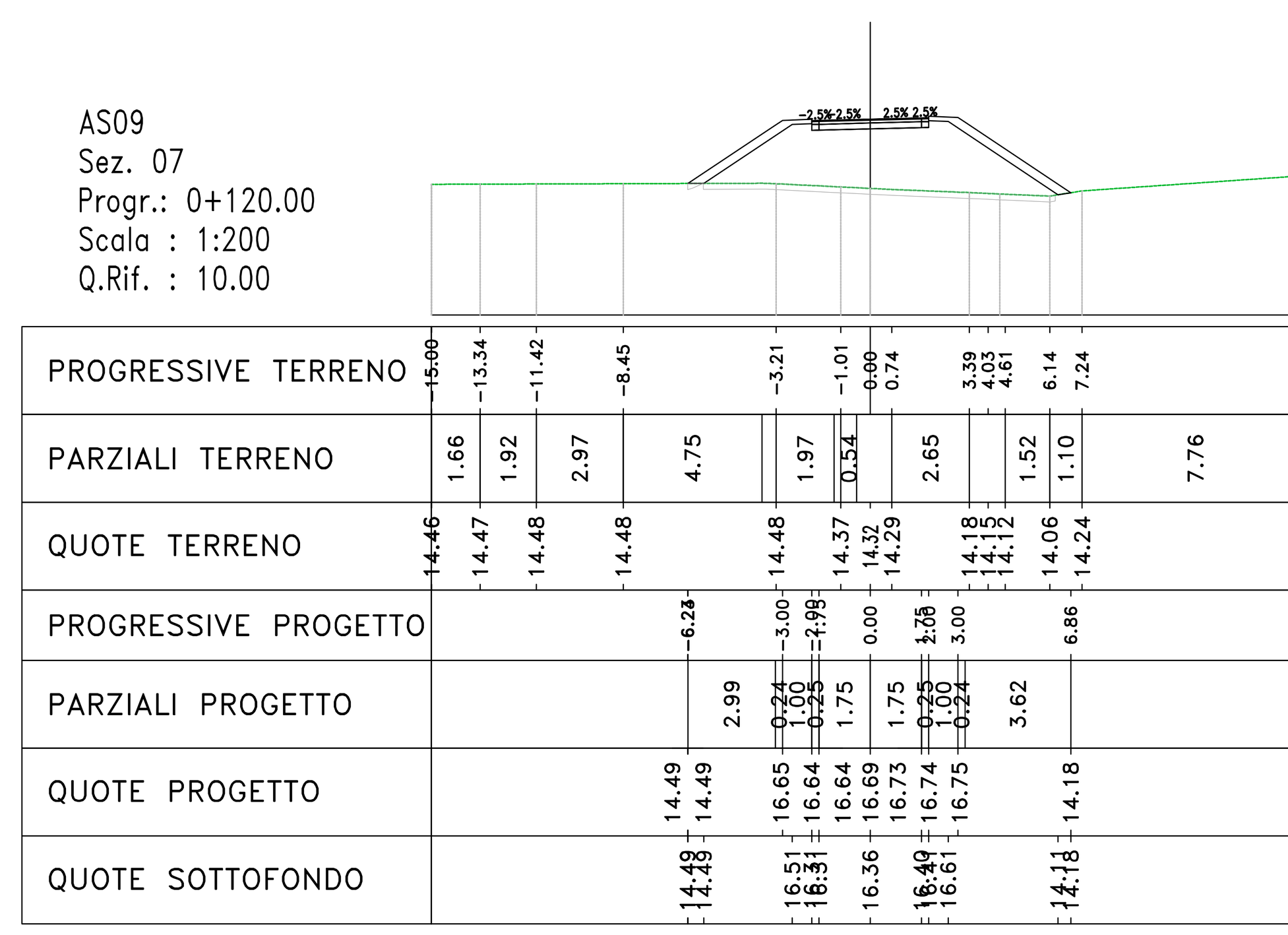

Materiali – Progr.0+120.00		
Materiale	Area (m²)	Vol. (m³)
Rilevato	18.77	347.10
Scavo	0.00	0.00
Scotico	2.47	48.68
Terreno vegetale	2.75	52.59

AS09
Sez. 08
Progr.: 0+140.00
Scala : 1:200
Q.Rif. : 10.00

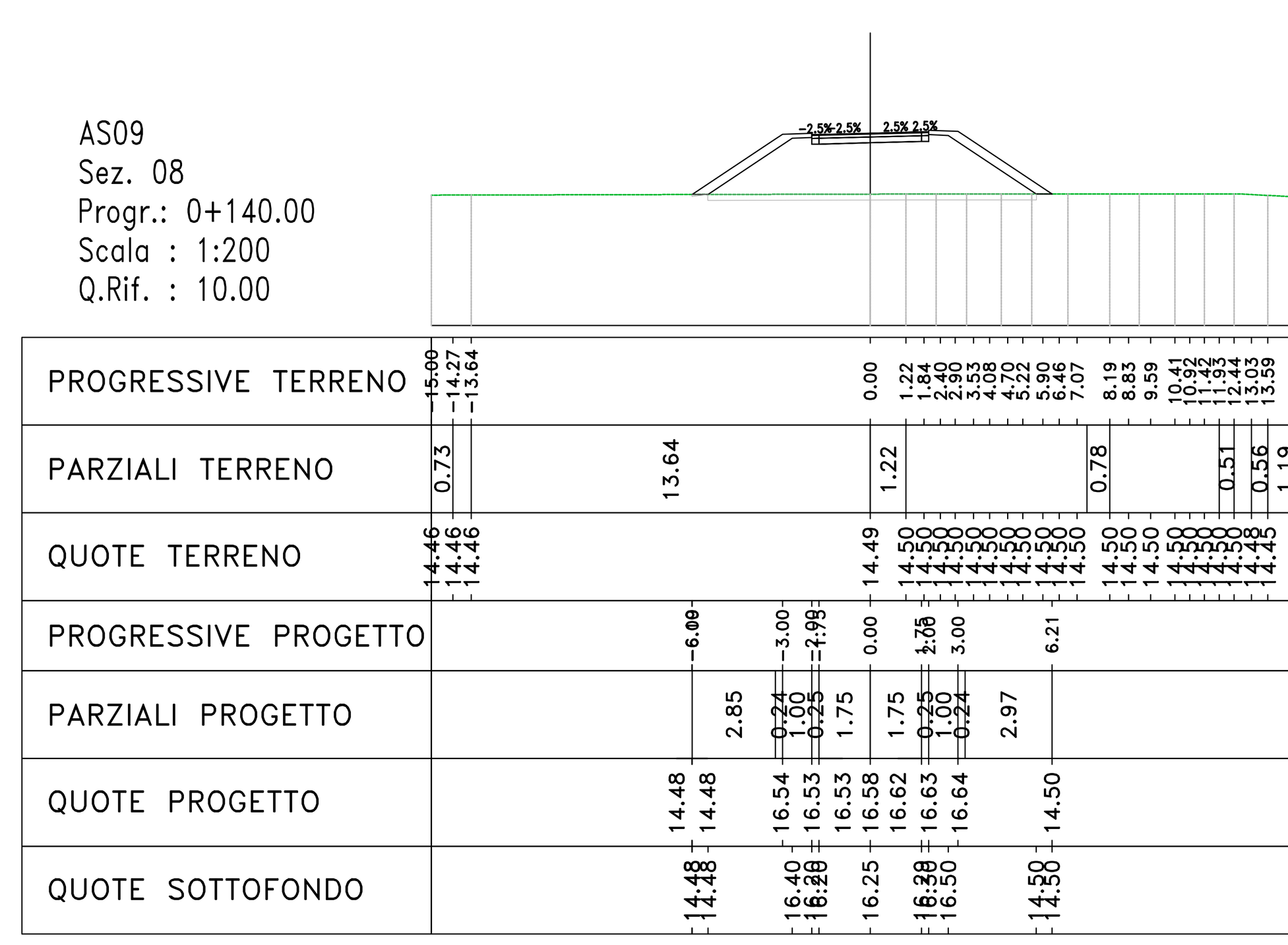

Materiali – Progr.0+140.00		
Materiale	Area (m²)	Vol. (m³)
Rilevato	15.40	342.32
Scavo	0.00	0.00
Scotico	2.27	47.35
Terreno vegetale	2.45	52.07

AS09
Sez. 09
Progr.: 0+160.00
Scala : 1:200
Q.Rif. : 10.00

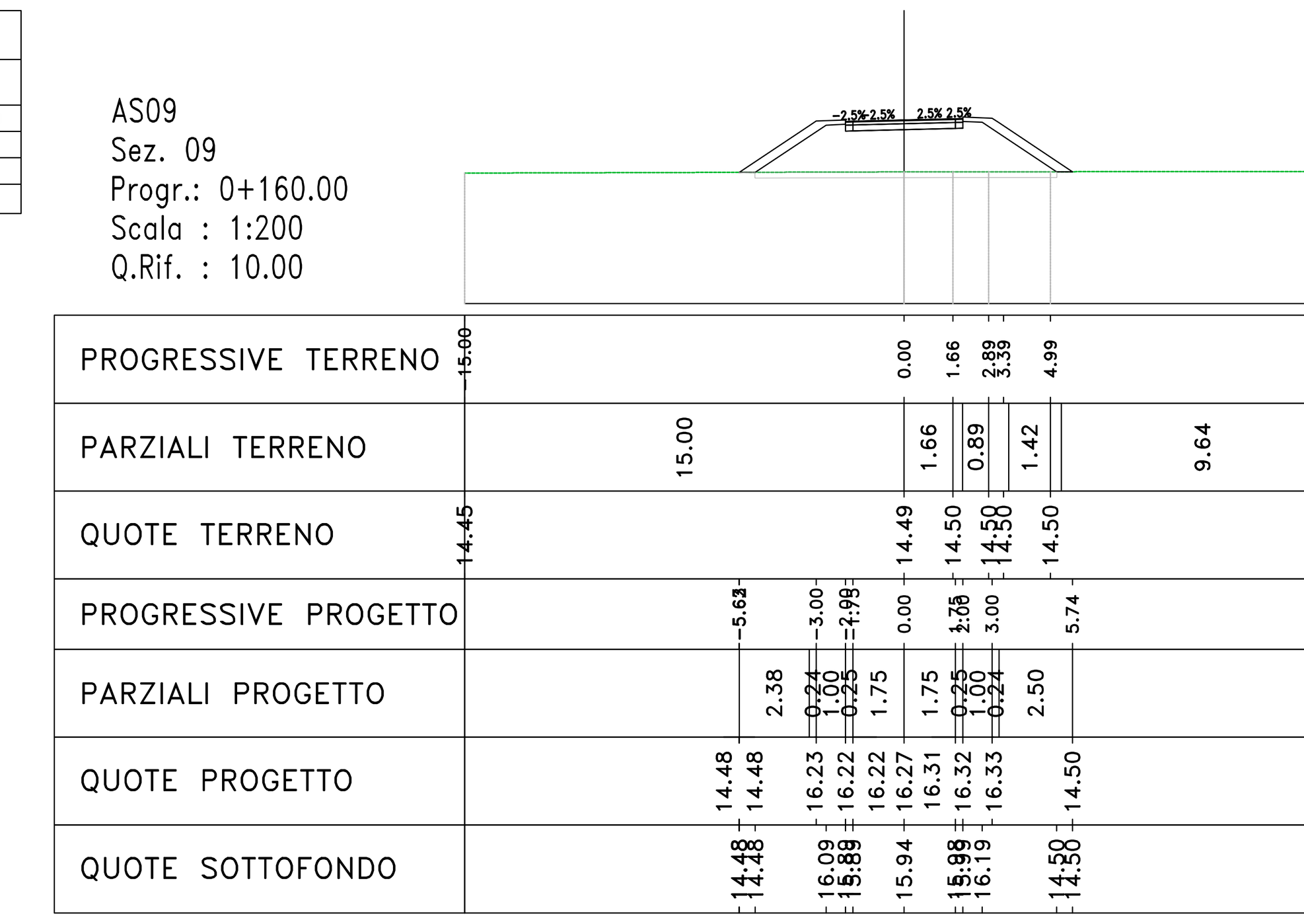

Materiali – Progr.0+160.00		
Materiale	Area (m²)	Vol. (m³)
Rilevato	12.07	274.85
Scavo	0.00	0.00
Scotico	2.07	43.33
Terreno vegetale	2.11	45.59

AS09
Sez. 10
Progr.: 0+180.00
Scala : 1:200
Q.Rif. : 10.00

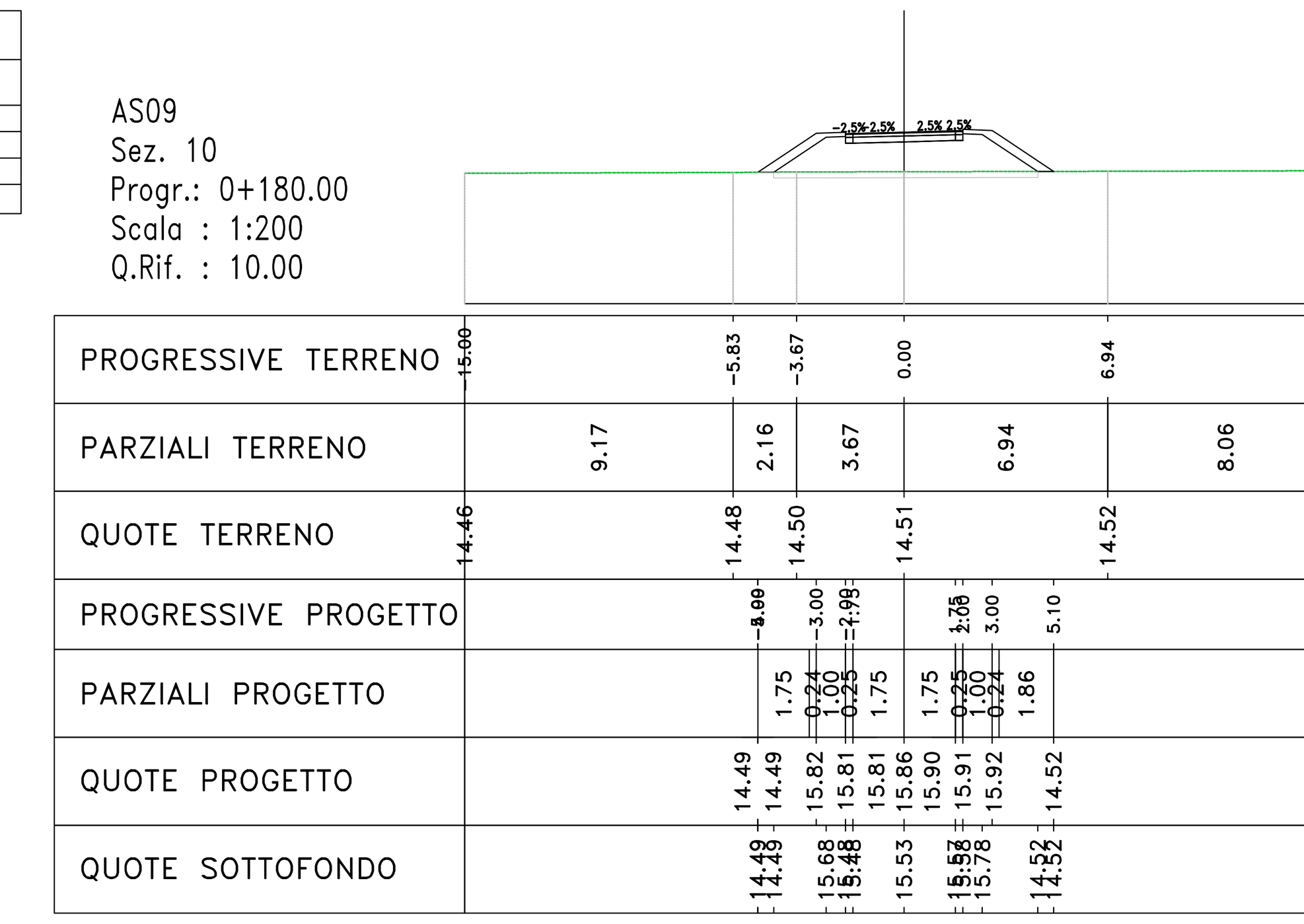

Materiali – Progr.0+180.00		
Materiale	Area (m²)	Vol. (m³)
Rilevato	7.98	200.52
Scavo	0.00	0.00
Scotico	1.81	38.76
Terreno vegetale	1.65	37.62

AS09
Sez. 11
Progr.: 0+200.00
Scala : 1:200
Q.Rif. : 10.00

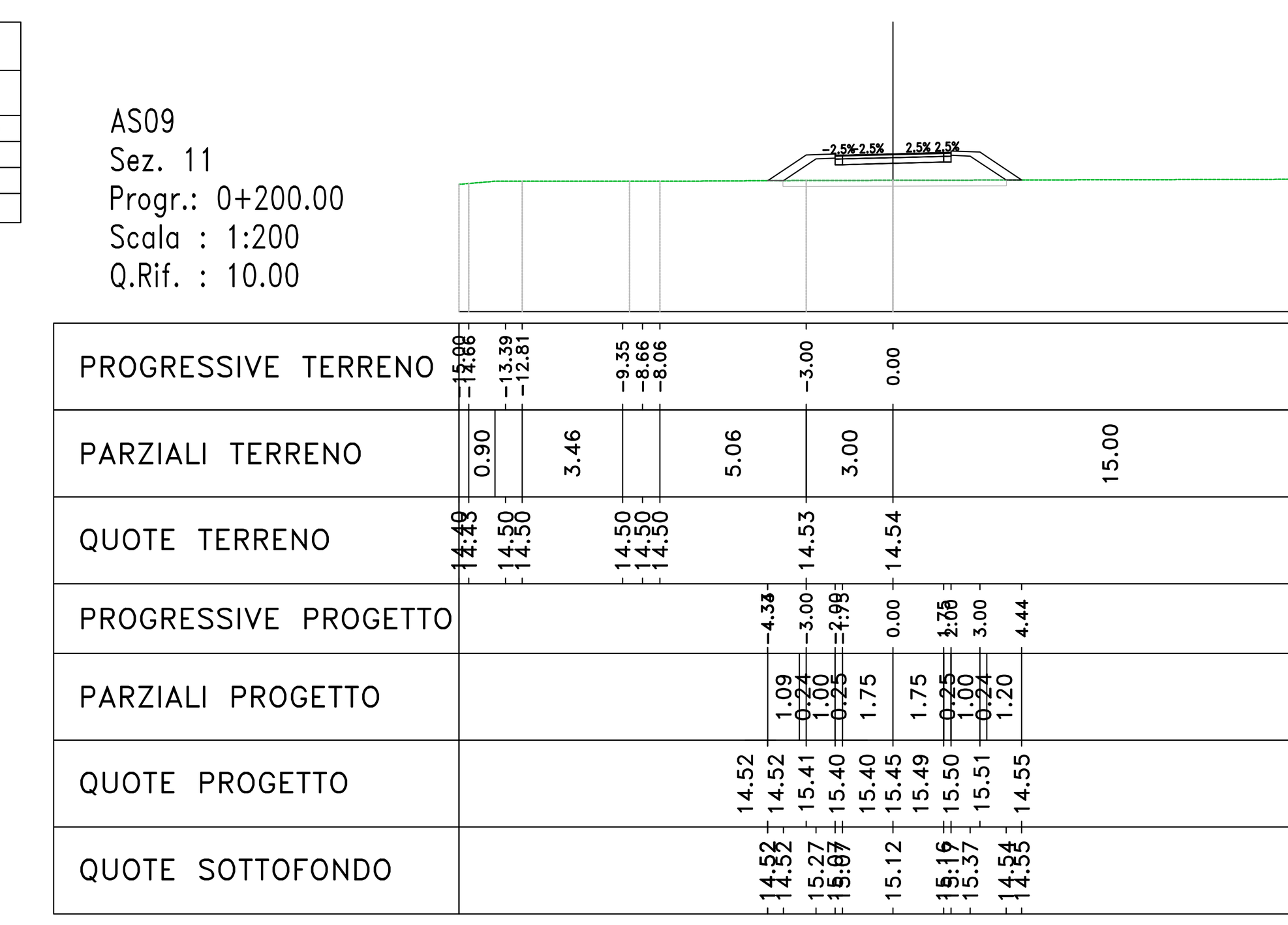

Materiali – Progr.0+200.00		
Materiale	Area (m²)	Vol. (m³)
Rilevato	4.32	122.99
Scavo	0.00	0.00
Scotico	1.55	33.55
Terreno vegetale	1.18	28.25

AS09
Sez. 12
Progr.: 0+220.00
Scala : 1:200
Q.Rif. : 10.00



Materiali – Progr.0+220.00		
Materiale	Area (m²)	Vol. (m³)
Rilevato	1.60	59.31
Scavo	0.00	0.00
Scotico	1.38	29.25
Terreno vegetale	0.83	20.03

anas
GRUPPO FS ITALIANE

Direzione Progettazione e Realizzazione Lavori

S.S. n.626 della "Valle del Salso"

Lotti 7° e 8° e completamento della Tangenziale di Gela

Itinerario Gela – Agrigento – Castelvetrano

PROGETTO DEFINITIVO

COD. PA83

PROGETTAZIONE: ANAS - DIREZIONE PROGETTAZIONE E REALIZZAZIONE LAVORI

PROGETTISTA:
Responsabile Integrazioni specialistiche Dott. Ing. Giovanni Piazza
Responsabile Tracciato stradale Dott. Ing. Massimo Capasso
Responsabile Strutture Dott. Ing. Giovanni Piazza
Responsabile Idraulica, Geotecnica e Impianti Dott. Ing. Sergio Di Maio
Responsabile Ambiente e SIA Dott. Ing. Francesco Ventura

Dott. Ing. GIOVANNI PIAZZA — ORDINE INGEGNERI ROMA — n. A-27296 settore a-b-c

GEOLOGO:
Geol. Enrico Curcuruto

COORDINATORE SICUREZZA IN FASE DI PROGETTAZIONE:
Dott. ing. Sergio Di Maio

VISTO: IL RESPONSABILE DEL PROCEDIMENTO
Dott. Ing. Maria Coppola

GRUPPO DI PROGETTAZIONE
LOTTI SpA ingegneria
ViA INGEGNERIA
SERING INGEGNERIA
vdp
BRENG BRIDGE ENGINEERING

PROGETTO STRADALE
AS09 – VIABILITA' ALLA pr 13+327,00
SEZIONI TRASVERSALI
TAV 01

CODICE PROGETTO	NOME FILE	REVISIONE	SCALA:
PROGETTO LIV. PROG. ANNO: DPPA0083 D 19	PA83_S09PS00TRASZ01-02_B — CODICE ELAB. S09PS00TRASZ01	B	1:200

REV.	DESCRIZIONE	DATA	REDATTO	VERIFICATO	APPROVATO
D		-	-	-	-
C		-	-	-	-
B	Revisione per ADEMPIMENTO CSLLPP	MAR.2021	M.TOSI	M.CAPASSO	G.PIAZZA
A	EMISSIONE	FEB 2020	M.TOSI	M.CAPASSO	G.PIAZZA