SV04_AU
Sez. 01
Progr.: 0+000.28
Scala : 1:200
Q.Rif. : 12.00

Materiali – Progr.0+000.28	Area (m²)	Vol. (m³)
Rilevato	71.02	0.00
Scavo	0.00	0.00
Scotico	3.70	0.00
Terreno vegetale	4.52	0.00

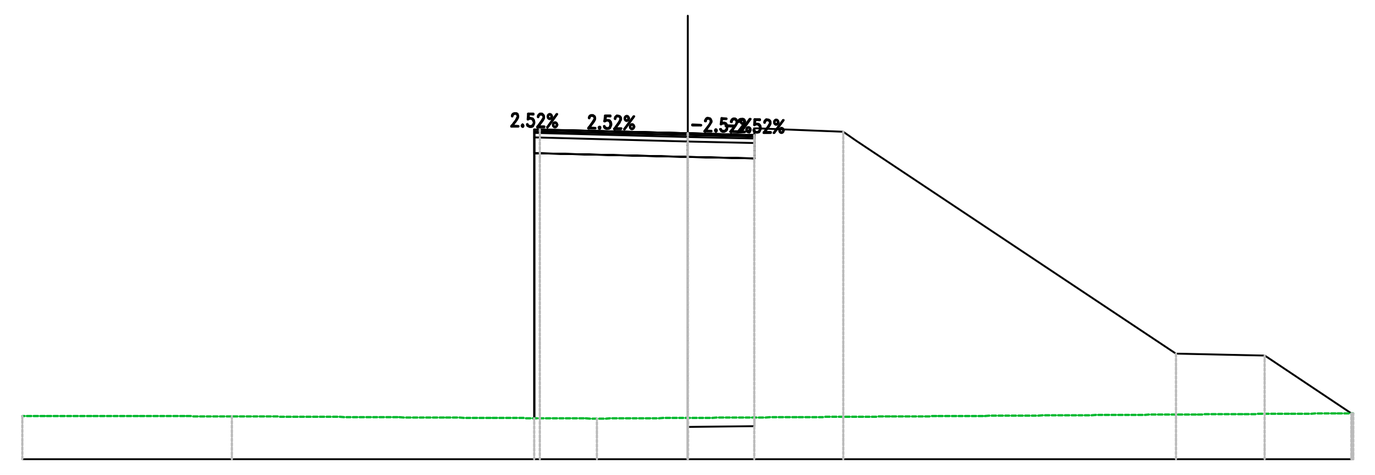

PROGRESSIVE TERRENO	-15.00 -10.28 -2.05 0.00 15.00
PARZIALI TERRENO	4.72 8.23 2.05 15.00
QUOTE TERRENO	12.98 12.97 12.92 12.93 13.03
PROGRESSIVE PROGETTO	-3.57 -3.47 1.50 3.50 3.78 11.00 13.00 14.98
PARZIALI PROGETTO	0.00 3.34 1.44 1.92 0.28 7.22 1.92 1.88
QUOTE PROGETTO	19.35 19.31 19.38 19.19 14.38 14.34 13.03
QUOTE SOTTOFONDO	18.82 18.78 18.88 18.89 14.08 14.04 13.03 13.03

SV04_AU
Sez. 05
Progr.: 0+080.00
Scala : 1:200
Q.Rif. : 12.00

Materiali – Progr.0+080.00	Area (m²)	Vol. (m³)
Rilevato	137.65	2257.80
Scavo	0.00	0.00
Scotico	6.00	132.32
Terreno vegetale	10.33	147.46

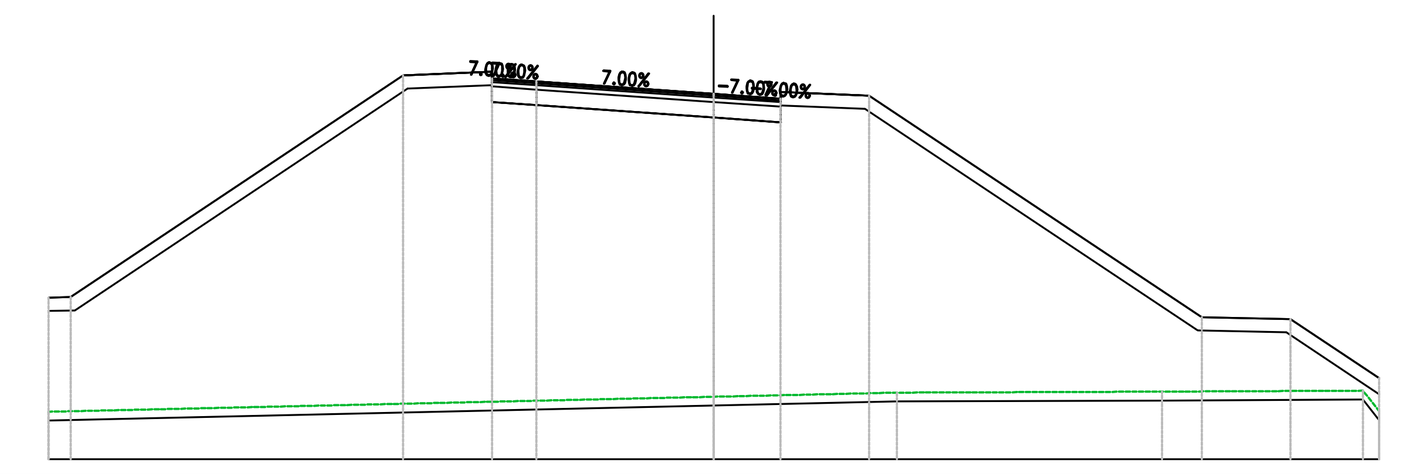

PROGRESSIVE TERRENO	-15.00 0.00 4.13 10.11 14.63 15.00
PARZIALI TERRENO	15.00 4.13 5.98 4.52 0.37
QUOTE TERRENO	13.07 13.41 13.50 13.52 13.54 13.58
PROGRESSIVE PROGETTO	-15.00 -14.50 -7.00 -5.00 -4.00 0.00 1.50 3.50 11.00 13.00 15.00
PARZIALI PROGETTO	0.50 7.50 2.00 1.00 4.00 1.50 2.00 7.50 2.00 2.00
QUOTE PROGETTO	15.64 15.65 20.65 20.58 20.51 20.23 20.13 20.20 15.20 15.16 13.82
QUOTE SOTTOFONDO	15.34 15.35 20.36 20.05 19.98 19.70 19.60 19.90 14.90 14.86 13.46

SV04_AU
Sez. 09
Progr.: 0+160.00
Scala : 1:200
Q.Rif. : 12.00

Materiali – Progr.0+160.00	Area (m²)	Vol. (m³)
Rilevato	101.76	2027.27
Scavo	0.00	0.00
Scotico	3.81	93.61
Terreno vegetale	4.63	78.01

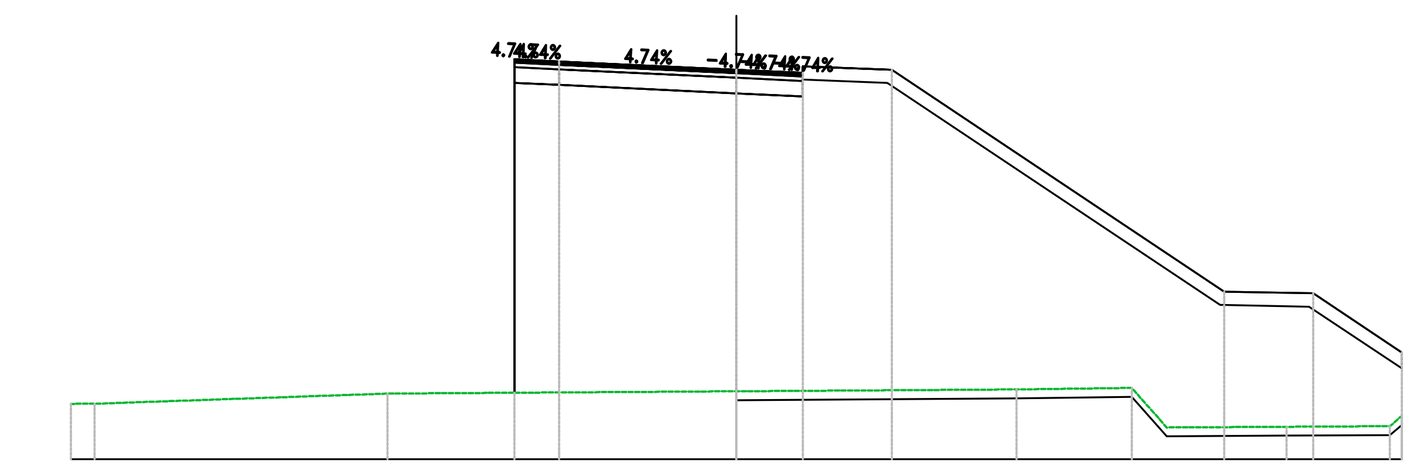

PROGRESSIVE TERRENO	-15.00 -14.46 -7.86 0.00 6.32 8.91 9.71 12.40 14.74 15.00
PARZIALI TERRENO	0.54 6.60 7.86 6.32 2.59 0.73 2.70 2.33
QUOTE TERRENO	13.25 13.25 13.48 13.53 13.57 13.61 12.71 12.73 12.74 12.97
PROGRESSIVE PROGETTO	-5.00 -4.00 0.00 1.50 3.50 11.00 13.00 15.00
PARZIALI PROGETTO	0.00 1.00 4.00 1.50 2.00 7.50 2.00 2.00
QUOTE PROGETTO	20.97 20.78 20.71 20.78 15.78 15.74 14.40
QUOTE SOTTOFONDO	20.44 20.25 20.18 20.48 15.48 15.44 14.04

SV04_AU
Sez. 13
Progr.: 0+221.80
Scala : 1:200
Q.Rif. : 10.00

Materiali – Progr.0+221.80	Area (m²)	Vol. (m³)
Rilevato	64.71	117.89
Scavo	0.00	0.00
Scotico	3.78	6.83
Terreno vegetale	4.13	7.49

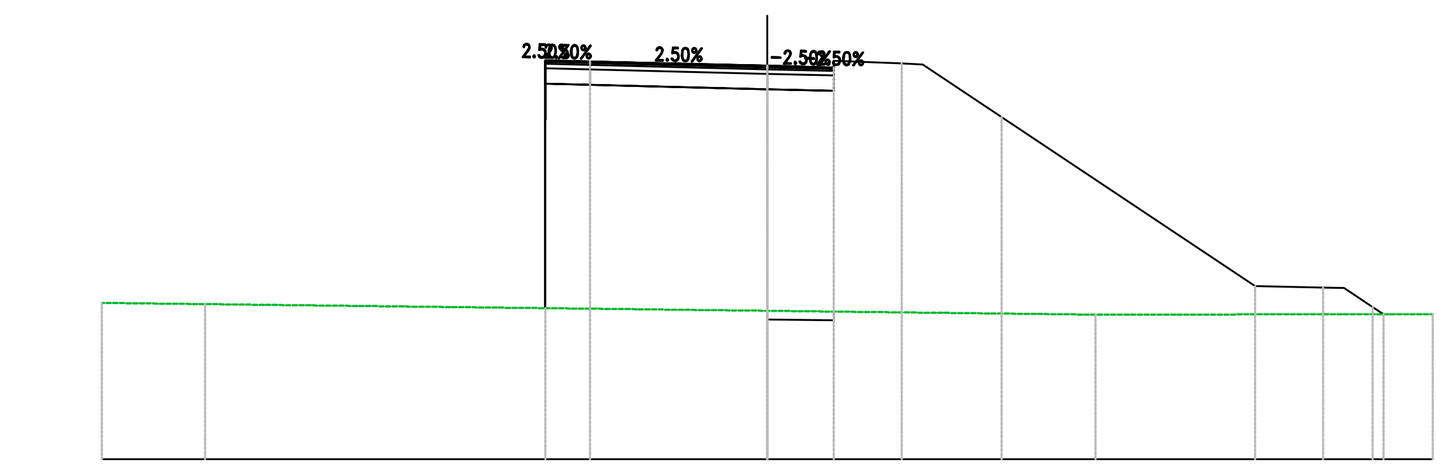

PROGRESSIVE TERRENO	-15.00 -12.67 0.00 7.40 15.00
PARZIALI TERRENO	2.33 12.67 7.40 7.60
QUOTE TERRENO	13.52 13.49 13.34 13.26 13.27
PROGRESSIVE PROGETTO	-5.00 -4.00 -0.95 0.36 1.50 3.03 3.50 5.28 11.00 12.53 13.00 13.65 13.89
PARZIALI PROGETTO	0.00 0.76 3.05 0.95 0.36 1.14 1.53 0.47 1.78 5.72 1.53 0.47 0.64 0.25
QUOTE PROGETTO	18.97 18.89 18.87 18.86 18.83 18.92 18.90 17.72 13.90 13.87 13.86 13.43 13.27
QUOTE SOTTOFONDO	18.40 18.44 18.36 18.34 18.33 18.30 18.62 18.60 14.79 13.60 13.57 13.56 13.27

SV04_AU
Sez. P001_SPA
Progr.: 0+013.03
Scala : 1:200
Q.Rif. : 10.00

Materiali – Progr.0+013.03	Area (m²)	Vol. (m³)
Rilevato	69.74	897.54
Scavo	0.00	0.00
Scotico	3.13	39.05
Terreno vegetale	0.00	0.00

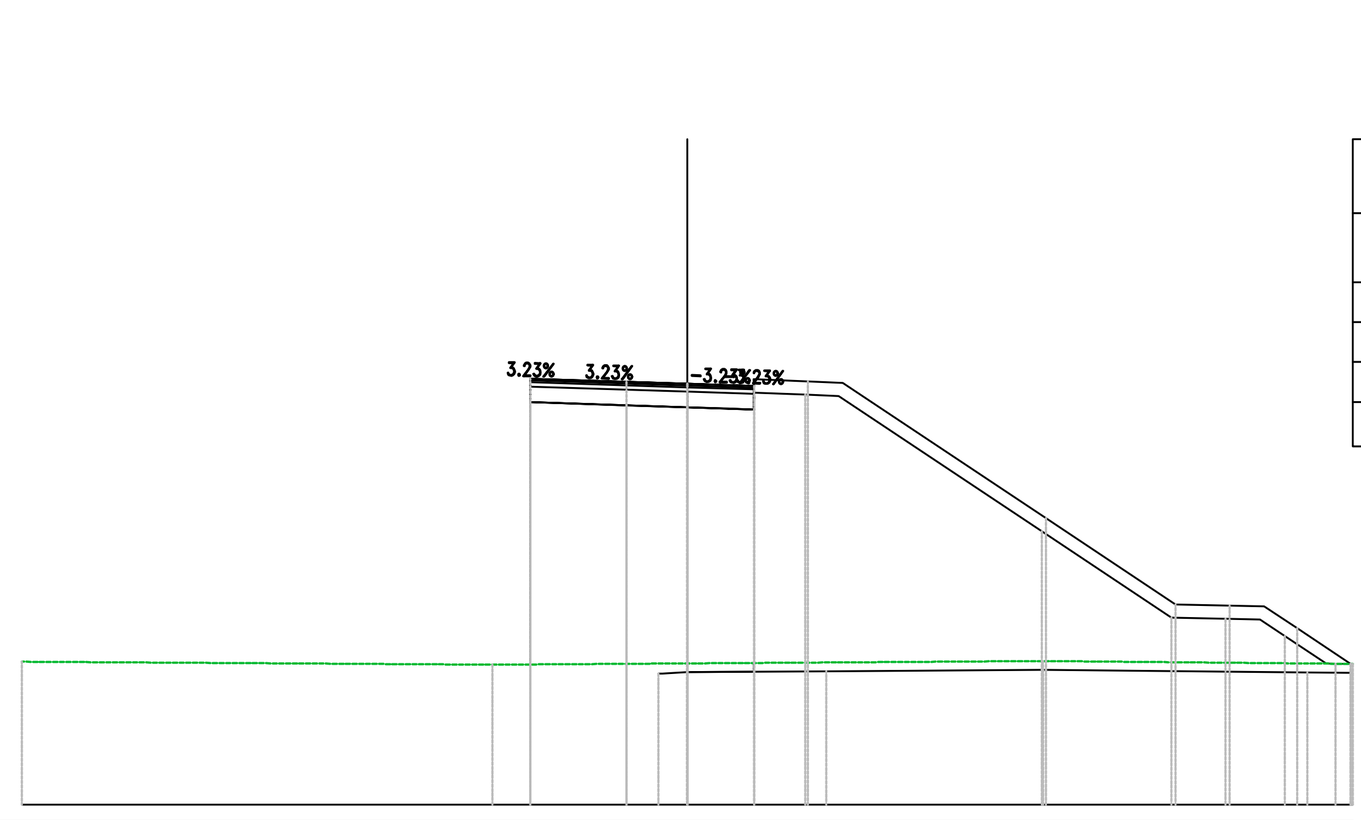

PROGRESSIVE TERRENO	-0.56 0.00 3.13 8.02 13.98 14.96
PARZIALI TERRENO	0.56 3.13 4.88 5.96 0.98
QUOTE TERRENO	12.95 12.98 13.00 13.04 12.98 12.97
PROGRESSIVE PROGETTO	-0.56 0.00 3.13 8.02 13.98 14.96
PARZIALI PROGETTO	0.56 3.13 4.88 5.96 0.98
QUOTE PROGETTO	12.95 12.98 13.00 13.04 12.98 12.97
QUOTE SOTTOFONDO	12.95 12.98 13.00 13.04 12.98 12.97

SV04_AU
Sez. 06
Progr.: 0+100.00
Scala : 1:200
Q.Rif. : 12.00

Materiali – Progr.0+100.00	Area (m²)	Vol. (m³)
Rilevato	[illegible]	[illegible]
Scavo	0.00	0.00
Scotico	6.00	120.00
Terreno vegetale	[illegible]	[illegible]

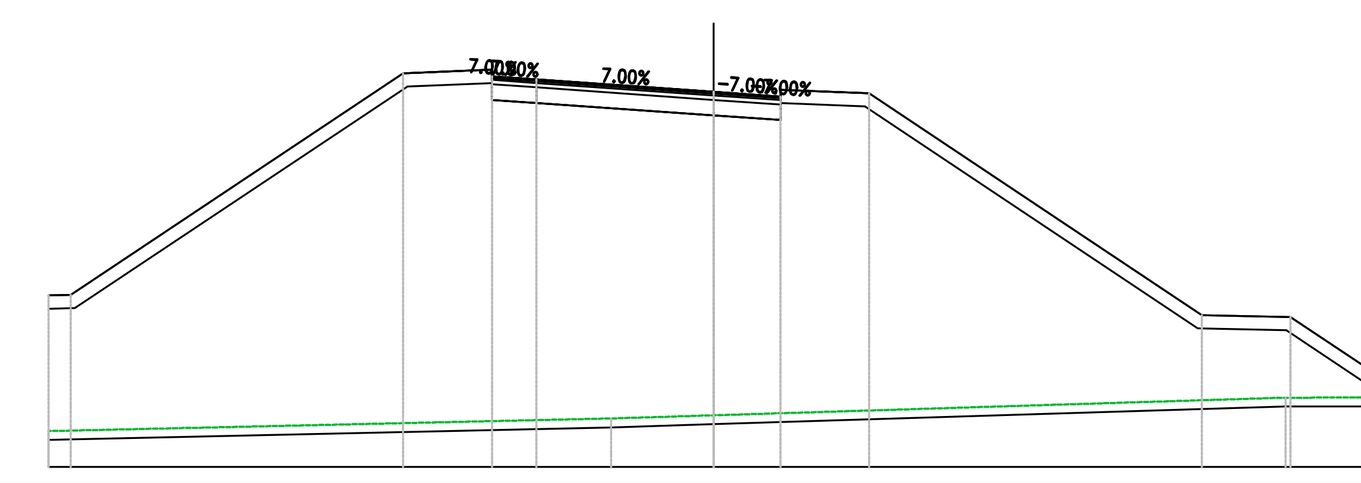

PROGRESSIVE TERRENO	-15.00 -2.31 0.00 12.89 15.00
PARZIALI TERRENO	12.69 2.31 12.89 2.11
QUOTE TERRENO	12.81 13.09 13.16 13.56 13.56
PROGRESSIVE PROGETTO	-15.00 -14.50 -7.00 -5.00 -4.00 0.00 1.50 3.50 11.00 13.00 15.00
PARZIALI PROGETTO	0.50 7.50 2.00 1.00 4.00 1.50 2.00 7.50 2.00 2.00
QUOTE PROGETTO	15.86 15.87 20.87 20.80 20.73 20.45 20.35 20.42 15.42 15.38 14.05
QUOTE SOTTOFONDO	15.56 15.58 20.58 20.27 20.20 19.92 19.82 20.12 15.12 15.08 13.69

SV04_AU
Sez. 10
Progr.: 0+180.00
Scala : 1:200
Q.Rif. : 12.00

Materiali – Progr.0+180.00	Area (m²)	Vol. (m³)
Rilevato	92.03	1914.24
Scavo	0.00	0.00
Scotico	4.13	79.42
Terreno vegetale	4.63	88.98

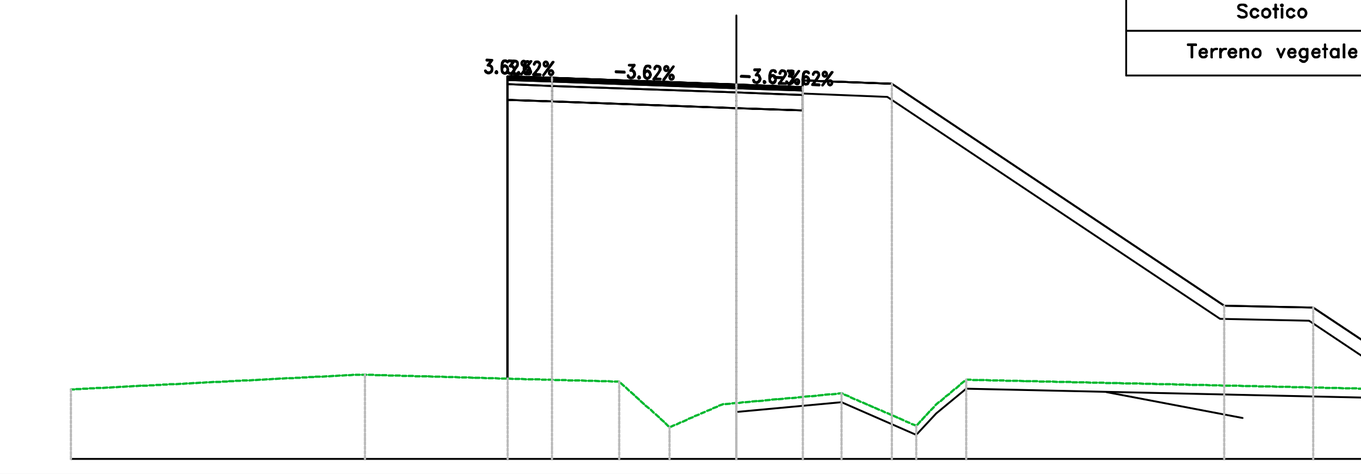

PROGRESSIVE TERRENO	-15.00 -8.37 -2.64 -1.51 0.00 2.38 4.06 5.18 15.00
PARZIALI TERRENO	6.30 5.73 0.95 1.20 2.38 1.68 0.45 0.67 9.82
QUOTE TERRENO	13.57 13.90 13.74 12.71 13.26 13.48 12.74 13.78 13.56
PROGRESSIVE PROGETTO	-5.15 -4.15 0.00 1.50 3.50 11.00 13.00 15.00
PARZIALI PROGETTO	0.00 1.00 4.15 1.50 2.00 7.50 2.00 2.00
QUOTE PROGETTO	20.59 20.44 20.38 20.45 15.45 15.41 14.08
QUOTE SOTTOFONDO	20.06 19.91 19.85 20.16 15.16 15.12 13.72

SV04_AU
Sez. P001_SPB
Progr.: 0+043.11
Scala : 1:200
Q.Rif. : 10.00

Materiali – Progr.0+043.11	Area (m²)	Vol. (m³)
Rilevato	84.27	0.00
Scavo	0.00	0.00
Scotico	3.42	0.00
Terreno vegetale	0.00	0.00

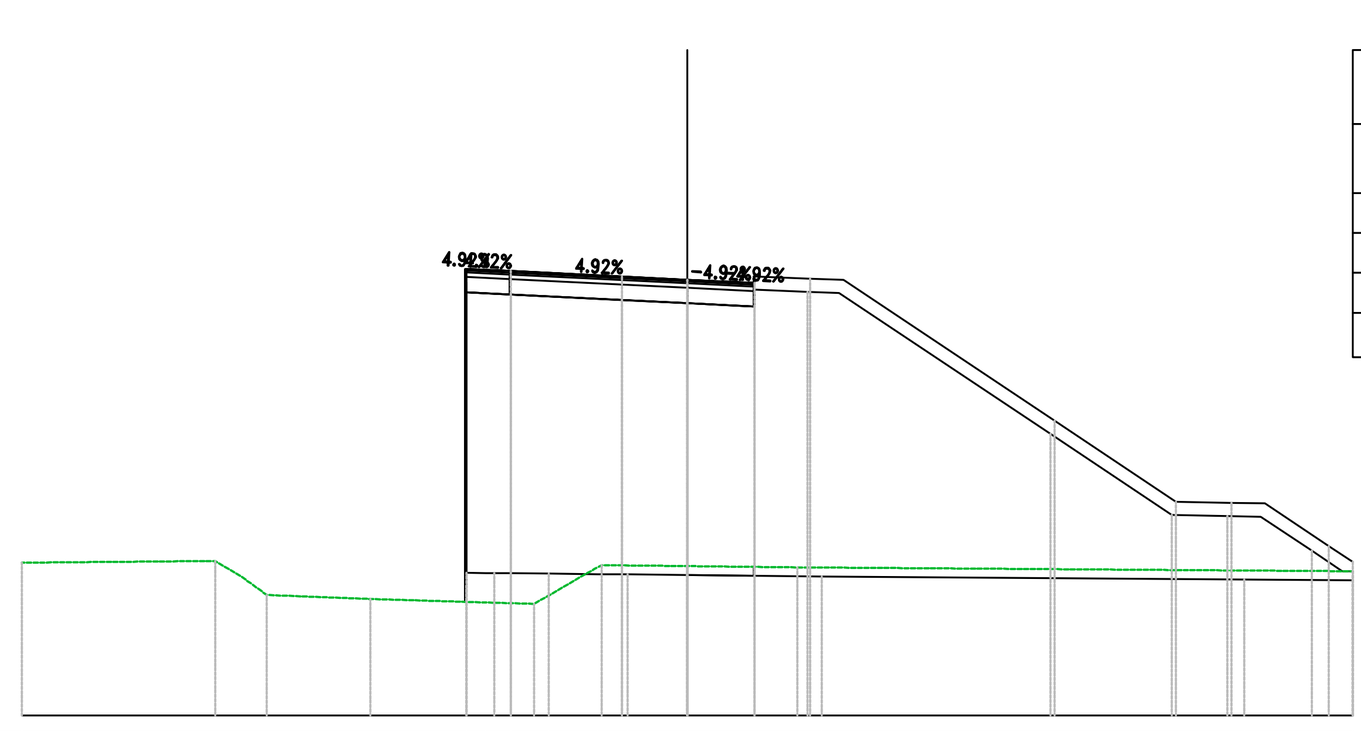

PROGRESSIVE TERRENO	-4.98 -4.55 -3.98 -3.12 -2.02 -1.34 0.00 3.03 12.56 15.00
PARZIALI TERRENO	0.86 1.10 0.58 1.34 3.01 9.53 2.44
QUOTE TERRENO	13.21 13.21 13.20 13.20 13.19 13.18 13.17 13.13 13.07 13.05
PROGRESSIVE PROGETTO	-4.98 -4.55 -4.35 -3.98 -3.12 -2.02 -1.34 3.03 12.56 15.00
PARZIALI PROGETTO	0.43 0.37 0.86 1.10 0.58 1.34 3.01 9.53 2.44
QUOTE PROGETTO	13.21 13.21 13.21 13.20 13.20 13.19 13.18 13.17 13.13 13.07 13.05
QUOTE SOTTOFONDO	13.21 13.21 13.21 13.20 13.20 13.19 13.18 13.17 13.13 13.07 13.05

SV04_AU
Sez. 07
Progr.: 0+120.00
Scala : 1:200
Q.Rif. : 12.00

Materiali – Progr.0+120.00	Area (m²)	Vol. (m³)
Rilevato	[illegible]	[illegible]
Scavo	0.00	0.00
Scotico	6.00	120.00
Terreno vegetale	[illegible]	[illegible]

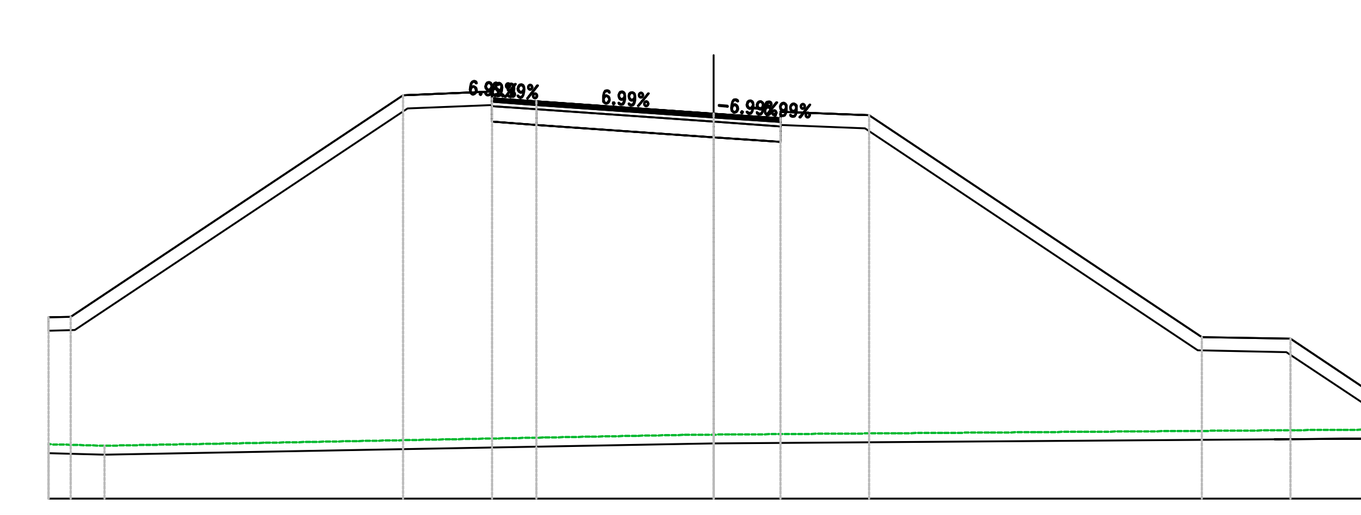

PROGRESSIVE TERRENO	-15.00 -13.74 0.00 15.00
PARZIALI TERRENO	1.26 13.25 15.00
QUOTE TERRENO	13.23 13.19 13.44 13.56
PROGRESSIVE PROGETTO	-15.00 -14.50 -7.00 -5.00 -4.00 1.50 3.50 11.00 13.00 15.00
PARZIALI PROGETTO	0.50 7.50 2.00 1.00 4.00 1.50 2.00 7.50 2.00 2.00
QUOTE PROGETTO	16.09 16.10 21.10 21.03 20.96 20.68 20.57 20.64 15.64 15.60 14.27
QUOTE SOTTOFONDO	15.79 15.80 20.80 20.50 20.43 20.15 20.04 20.35 15.34 15.30 13.91

SV04_AU
Sez. 11
Progr.: 0+200.00
Scala : 1:200
Q.Rif. : 10.00

Materiali – Progr.0+200.00	Area (m²)	Vol. (m³)
Rilevato	78.31	1697.67
Scavo	0.00	0.00
Scotico	4.00	81.32
Terreno vegetale	4.58	90.86

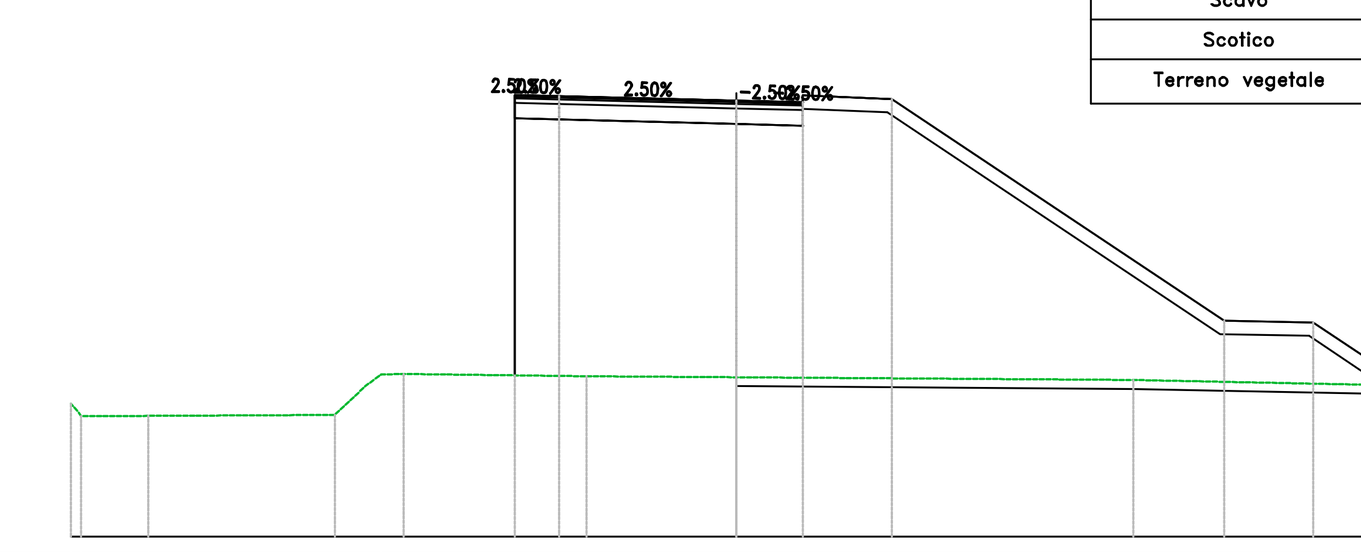

PROGRESSIVE TERRENO	-15.00 -14.77 -13.26 -9.05 -8.01 -7.50 -3.37 0.00 8.95 15.00
PARZIALI TERRENO	1.51 4.21 0.69 0.51 4.13 3.37 8.95 6.05
QUOTE TERRENO	13.00 12.72 12.74 13.65 13.67 13.62 13.59 13.53 13.41
PROGRESSIVE PROGETTO	-5.00 -4.00 1.50 3.50 11.00 13.00 15.00
PARZIALI PROGETTO	0.00 1.00 4.00 1.50 2.00 7.50 2.00 2.00
QUOTE PROGETTO	19.93 19.83 19.80 19.87 14.87 14.83 13.49
QUOTE SOTTOFONDO	19.40 19.30 19.27 19.57 14.57 14.53 13.42 13.41

SV04_AU
Sez. 04
Progr.: 0+060.00
Scala : 1:200
Q.Rif. : 12.00

Materiali – Progr.0+060.00	Area (m²)	Vol. (m³)
Rilevato	88.13	1702.00
Scavo	0.00	0.00
Scotico	4.18	81.8
Terreno vegetale	4.63	86.70

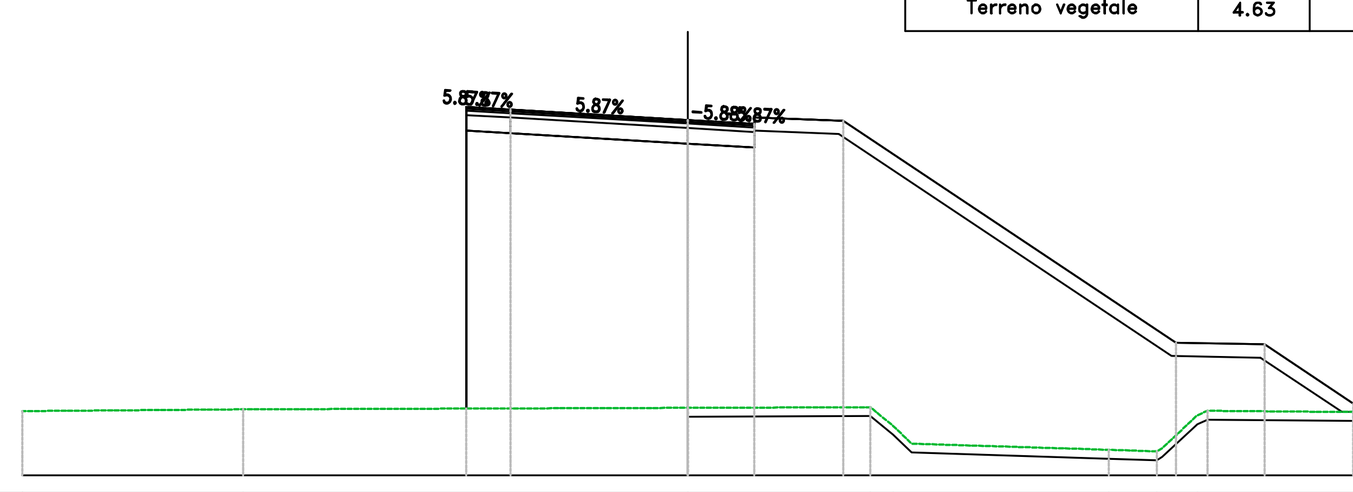

PROGRESSIVE TERRENO	-15.00 -10.03 0.00 4.11 4.63 9.49 10.58 11.49 15.00
PARZIALI TERRENO	4.97 10.03 4.11 0.52 0.42 4.45 1.08 0.79 3.28
QUOTE TERRENO	13.45 13.49 13.52 13.54 13.11 12.58 12.54 13.36 13.43
PROGRESSIVE PROGETTO	-5.00 -4.00 1.50 3.50 11.00 13.00 15.00
PARZIALI PROGETTO	0.00 1.00 4.00 1.50 2.00 7.50 2.00 2.00
QUOTE PROGETTO	20.50 20.24 20.01 19.92 19.99 14.99 14.95 13.62
QUOTE SOTTOFONDO	19.71 19.48 19.39 19.70 14.69 14.65 13.43

SV04_AU
Sez. 08
Progr.: 0+140.00
Scala : 1:200
Q.Rif. : 12.00

Materiali – Progr.0+140.00	Area (m²)	Vol. (m³)
Rilevato	100.97	2508.40
Scavo	0.00	0.00
Scotico	4.00	100.00
Terreno vegetale	4.63	122.52

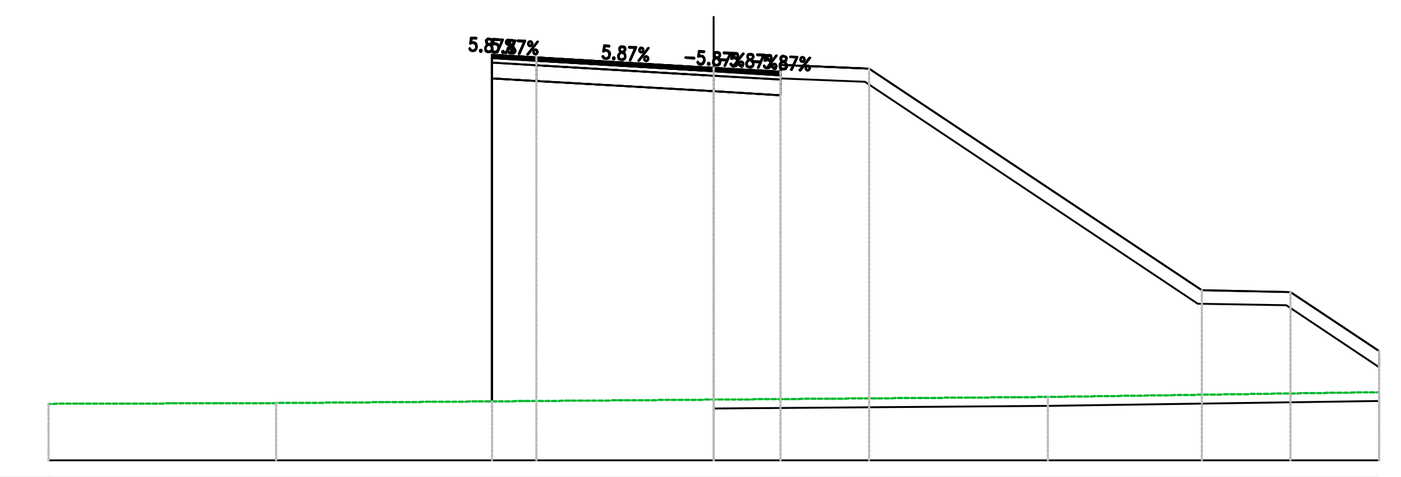

PROGRESSIVE TERRENO	-15.00 -9.87 0.00 7.53 15.00
PARZIALI TERRENO	5.13 9.87 7.53 7.47
QUOTE TERRENO	13.27 13.29 13.37 13.43 13.54
PROGRESSIVE PROGETTO	-5.00 -4.00 0.00 1.50 3.50 11.00 13.00 15.00
PARZIALI PROGETTO	0.00 1.00 4.00 1.50 2.00 7.50 2.00 2.00
QUOTE PROGETTO	21.09 20.85 20.76 20.83 15.83 15.79 14.46
QUOTE SOTTOFONDO	20.56 20.32 20.23 20.54 15.53 15.49 14.10

SV04_AU
Sez. 12
Progr.: 0+220.00
Scala : 1:200
Q.Rif. : 10.00

Materiali – Progr.0+220.00	Area (m²)	Vol. (m³)
Rilevato	66.10	1444.14
Scavo	0.00	0.00
Scotico	3.81	78.10
Terreno vegetale	4.18	87.59

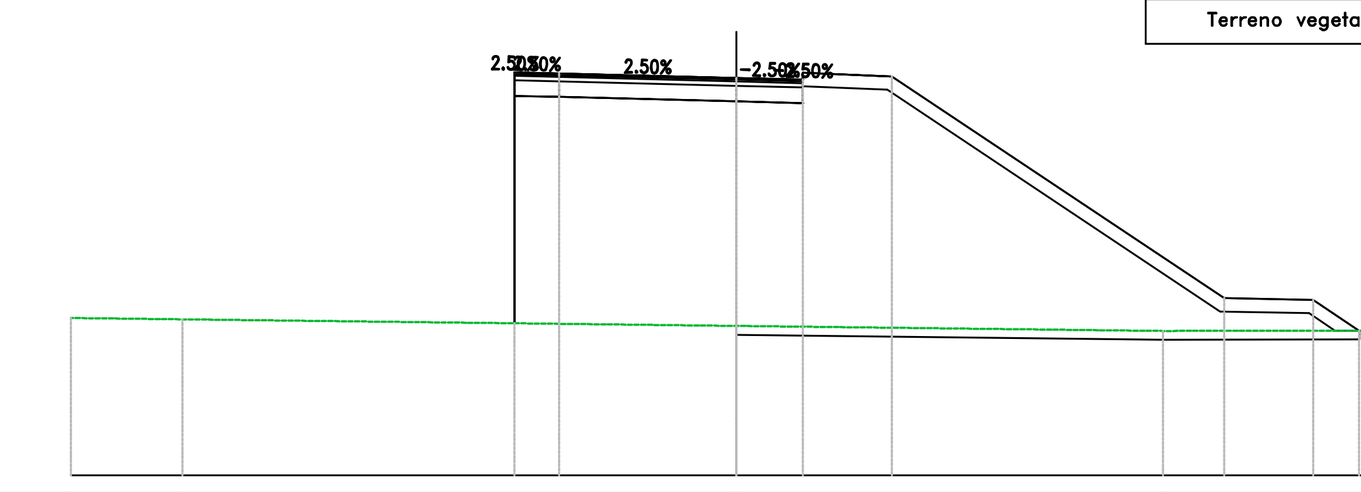

PROGRESSIVE TERRENO	-15.00 -12.49 0.00 9.62 15.00
PARZIALI TERRENO	2.51 12.49 9.62 5.38
QUOTE TERRENO	13.55 13.52 13.37 13.26 13.26
PROGRESSIVE PROGETTO	-5.00 -4.00 0.00 1.50 3.50 11.00 13.00 14.04
PARZIALI PROGETTO	0.00 1.00 4.00 1.50 2.00 7.50 2.00 1.04
QUOTE PROGETTO	19.06 18.96 18.92 18.99 13.99 13.95 13.26
QUOTE SOTTOFONDO	18.53 18.43 18.39 18.70 13.69 13.65 13.26 13.26

anas GRUPPO FS ITALIANE
Direzione Progettazione e Realizzazione Lavori

S.S. n.626 della "Valle del Salso"
Lotti 7° e 8° e completamento della Tangenziale di Gela
Itinerario Gela – Agrigento – Castelvetrano

PROGETTO DEFINITIVO — COD. PA83

PROGETTAZIONE: ANAS - DIREZIONE PROGETTAZIONE E REALIZZAZIONE LAVORI

PROGETTISTA:
Responsabile Integrazioni specialistiche Dott. Ing. Giovanni Piazza
Responsabile Tracciato stradale Dott. Ing. Massimo Capasso
Responsabile Strutture Dott. Ing. Giovanni Piazza
Responsabile Idraulica, Geotecnica e Impianti Dott. Ing. Sergio Di Maio
Responsabile Ambiente e SIA Dott. Ing. Francesco Ventura

GEOLOGO:
Geol. Enrico Curcuruto
COORDINATORE SICUREZZA IN FASE DI PROGETTAZIONE:
Dott. ing. Sergio Di Maio

VISTO: IL RESPONSABILE DEL PROCEDIMENTO
Dott. Ing. Maria Coppola

GRUPPO DI PROGETTAZIONE

PROGETTO STRADALE
SVINCOLO N.4 (S.P. 81 VIA MAZZARINO)
SEZIONI TRASVERSALI
TAV 03

CODICE PROGETTO (PROGETTO / LIV. PROG. / ANNO)	NOME FILE / CODICE ELAB.	REVISIONE	SCALA:
DPPA0083 D 19	PA83_V04PS04TRASZ03_B / V04PS04TRASZ03	B	1:200

REV.	DESCRIZIONE	DATA	REDATTO	VERIFICATO	APPROVATO
D		-	-	-	-
C		-	-	-	-
B	Revisione per ADEMPIMENTO CSLLPP	MAR.2021	M.TOSI	M.CAPASSO	G.PIAZZA
A	EMISSIONE	FEB 2020	M.TOSI	M.CAPASSO	G.PIAZZA