











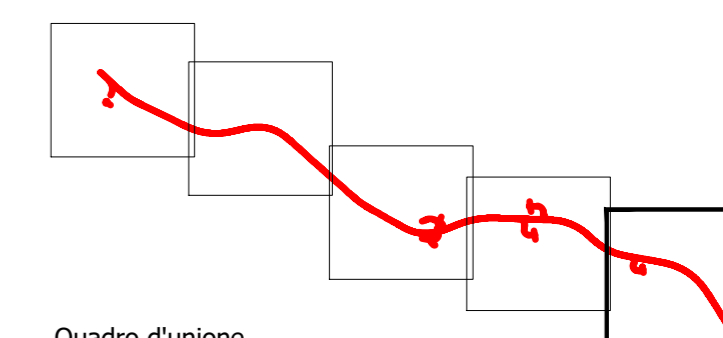


Comune di Gela

LEGENDA

-  Tracciato di progetto
-  Confini comunali
-  Bacino di visibilità
- Visuali**
-  Visuali ravvicinate e dirette
-  Visuali ravvicinate e filtrate da condizionamenti visivi
-  Visuali lontane e dirette
-  Visuali lontane e filtrate da condizionamenti visivi
- Barriere visive**
-  Fronti edificati
-  Vegetazione
-  Muri
-  Rilievi collinari
-  Serre



Direzione Progettazione e Realizzazione Lavori

S.S. n.626 della "Valle del Salso"
 Lotti 7' e 8' e completamento della Tangenziale di Gela
 Itinerario Gela – Agrigento – Castelvetro

PROGETTO DEFINITIVO

COD. PA83

PROGETTAZIONE: ANAS - DIREZIONE PROGETTAZIONE E REALIZZAZIONE LAVORI

PROGETTISTA:
 Responsabile Integrazioni specialistiche Dott. Ing. Giovanni Piazza
 Responsabile Tracciato stradale Dott. Ing. Massimo Capasso
 Responsabile Strutture Dott. Ing. Giovanni Piazza
 Responsabile Idraulica, Geotecnica e Impianti Dott. Ing. Sergio Di Maio
 Responsabile Ambiente e SIA Dott. Ing. Francesco Ventura

GRUPPO DI PROGETTAZIONE



GEOLOGO:
 Geol. Enrico Curcuruto

COORDINATORE SICUREZZA IN FASE DI PROGETTAZIONE:
 Dott. Ing. Sergio Di Maio

VISTO: IL RESPONSABILE DEL PROCEDIMENTO
 Dott. Ing. Maria Coppola



STUDIO DI IMPATTO AMBIENTALE
CARTA DELLA PERCEZIONE VISIVA 5/5



CODICE PROGETTO		NOME FILE		REVISIONE	SCALA:
PROGETTO	LV. PROC. ANNO	T00IA03AMBCT21B_Perc_Visiva			
DPPA0083	D 19	CODICE ELAB. T00IA03AMBCT21		B	1:5.000
D					
C					
B	REVISIONE PER ADEMPIMENTO CSLPP	MAR.2021	BLZMEI	F.VENTURA	G.PIAZZA
A	EMISSIONE	FEB.2020	S.COCHI	F.VENTURA	G.PIAZZA
REV.	DESCRIZIONE	DATA	REDATTO	VERIFICATO	APPROVATO