









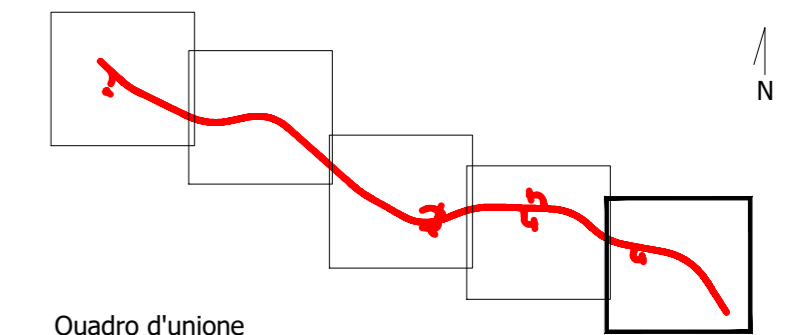
# Comune di Gela

### LEGENDA

-  Tracciato di progetto
-  Confini comunali

### CONCENTRAZIONE NO2 MEDIA ANNUALE (µg/mc)

-  0.0 - 1.0
-  1.0 - 2.0
-  2.0 - 3.0
-  3.0 - 4.0
-  4.0 - 5.0
-  5.0 - 8.0
-  8.0 - 10.0
-  > 10.0



Direzione Progettazione e Realizzazione Lavori

**S.S. n.626 della "Valle del Salso"**  
 Lotti 7' e 8' e completamento della Tangenziale di Gela  
 Itinerario Gela – Agrigento – Castelvetro

PROGETTO DEFINITIVO COD. PA83

PROGETTAZIONE: ANAS - DIREZIONE PROGETTAZIONE E REALIZZAZIONE LAVORI

**PROGETTISTA:**  
 Responsabile Integrazioni specialistiche Dott. Ing. Giovanni Piazza  
 Responsabile Tracciato stradale Dott. Ing. Massimo Capasso  
 Responsabile Strutture Dott. Ing. Giovanni Piazza  
 Responsabile Idraulica, Geotecnica e Impianti Dott. Ing. Sergio Di Maio  
 Responsabile Ambiente e SIA Dott. Ing. Francesco Ventura

**GRUPPO DI PROGETTAZIONE**



**GEOLOGO:**  
 Geol. Enrico Curcuruto

**COORDINATORE SICUREZZA IN FASE DI PROGETTAZIONE:**  
 Dott. Ing. Sergio Di Maio

**VISTO: IL RESPONSABILE DEL PROCEDIMENTO**  
 Dott. Ing. Maria Coppola



**STUDIO DI IMPATTO AMBIENTALE**  
**ATMOSFERA: CONCENTRAZIONE INQUINANTI (NO2) POST OPERAM 5/5**



CODICE PROGETTO	NOME FILE	REVISIONE	SCALA:
PROGETTO DPPA0083	T00IA03AMBCT48B_CON_NO2		
LIV. PROG. ANNO D 19	CODICE ELAB. T00IA03AMBCT48	B	1:5.000

REV.	DESCRIZIONE	DATA	REDATTO	VERIFICATO	APPROVATO
D					
C					
B	REVISIONE PER ADEMPIMENTO CSLPP	MAR.2021	A.ZENI	F.VENTURA	G.PIAZZA
A	EMISSIONE	FEB.2020	A.ZENI	F.VENTURA	G.PIAZZA