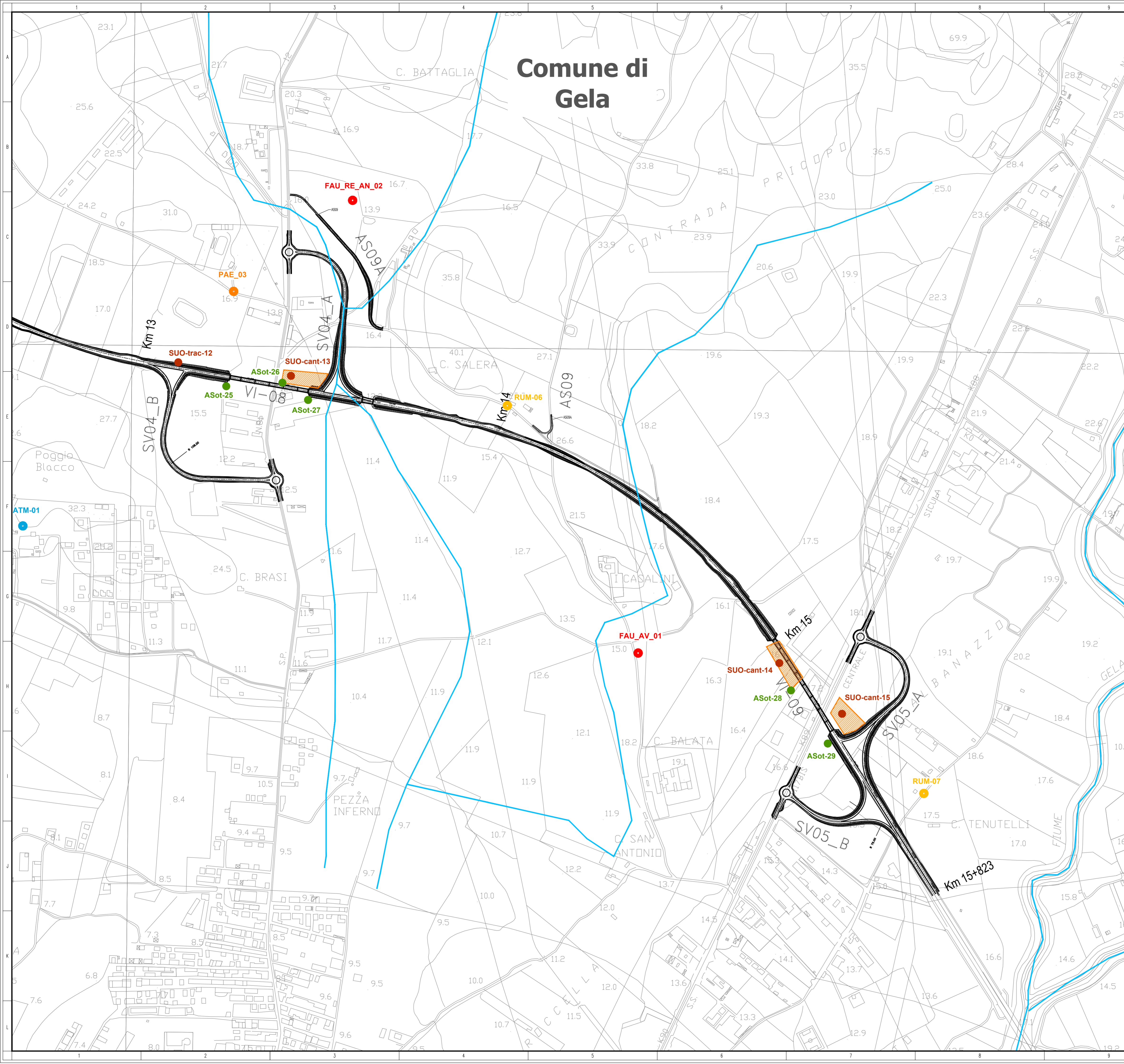


Comune di Gela



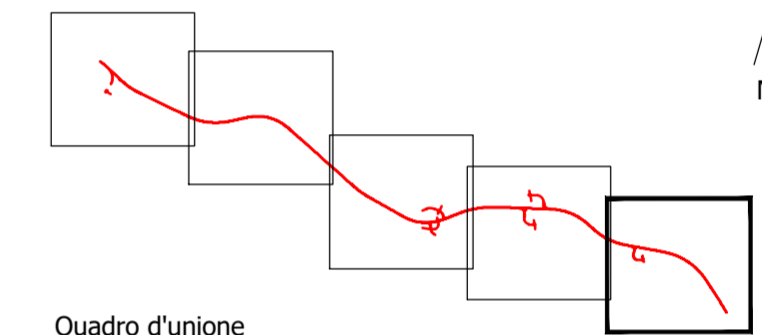
LEGENDA

	Tracciato di progetto		Confini comunali
	aree di cantiere		Reticolo idrografico
	Barriera antirumore		

Punti di monitoraggio	AO	CO	PO
	X		X
	X	X	X
	X	X	X
	X	X	X
	X	X	X
	X	X	X
	X	X	
	X		X
	X	X	X
		X	X
		X	X
		X	X

(*) Con differenze per tipo di analisi

Fonte:



Sanas
GRUPPO FS ITALIANE

Direzione Progettazione e Realizzazione Lavori

S.S. n.626 della "Valle del Salso"
Lotti 7° e 8° e completamento della Tangenziale di Gela
Itinerario Gela – Agrigento – Castelvetro

PROGETTO DEFINITIVO COD. PAB3

PROGETTAZIONE: ANAS - DIREZIONE PROGETTAZIONE E REALIZZAZIONE LAVORI

PROGETTISTA:
Responsabile integrazioni specialistiche Dott. Ing. Giovanni Piazza
Responsabile Tracciato stradale Dott. Ing. Massimo Capasso
Responsabile Strutture Dott. Ing. Giovanni Piazza
Responsabile Idraulica, Geotecnica e Impianti Dott. Ing. Sergio Di Maio
Responsabile Ambiente e SIA Dott. Ing. Francesco Ventura

GRUPPO DI PROGETTAZIONE

LSTT
ingegneria

VIA
INGEGNERIA

SERING
INGEGNERIA

GEOLOGO:
Geol. Enrico Curcuruto


COORDINATORE SICUREZZA IN FASE DI PROGETTAZIONE:
Dott. Ing. Sergio Di Maio

vdp

BR EN G
BRIDGE ENGINEERING

VISTO: IL RESPONSABILE DEL PROCEDIMENTO
Dott. Ing. Maria Coppola

MONITORAGGIO AMBIENTALE
PLANIMETRIA CON UBICAZIONE PUNTI DI MISURA 5/5



CODICE PROGETTO	NOME FILE	REVISIONE	SCALA:
PROGETTO DPPA0083	LV. PROC. ANNO D 19	T00IA02AMBPL01-05B-C_MONIT_AMB	
	CODICE ELAB. T00IA02AMBPL05	C	1:5.000
D	EMISSIONE PER RICHIESTA DI INTEGRAZIONE MITE PROT. CDG-573971-I	OTT.2021	AZENTI
C	REVISIONE PER ADEMPIMENTO CSLPPP	MAR.2021	AZENTI
B	EMISSIONE	FEB.2020	AZENTI
A			
REV.	DESCRIZIONE	DATA	REDATTO VERIFICATO APPROVATO